

Afgørelser – Reg. nr.: 01959.01

Fredningen vedrører: Stilling Kirke

Domme

Taksationskommissionen

Naturklagenævnet

Overfredningsnævnet

Fredningsnævnet

15-11-1952

Kendelser

Deklarationer

FREDNINGSNÆVNET >

A F S K R I F T

Fredningsdeklaration

Underskrevne gårdejer Henry Sejersen Winther, Stilling

indgår herved på at nedennævnte areal af den mig tilhørende ejendom, matr. nr. 1^b af
Stilling by, Stilling sogn, fredes som neden-
for nærmere anført.

Arealet beskrives således:

den del af matr. nr. 1-b, som mod vest begrænses af 1-a, mod
øst af en linie, der går fra et punkt 50 m øst for kirkegårds-
murens sydøstre hjørne i flugt med østre kirkegårdsmur til
Stilling sø.

Fredningen har følgende omfang:

Areale~~ne~~ må ikke bebygges eller beplantes. Der må ikke anbringes transformatorstationer,
telefon- eller telegrafmaster, skure, udsalgsboder, vogne til beboelse eller lignende skøn-
hedsforstyrende genstande.

~~Reguleringen er i overensstemmelse med~~

For fredningen ydes der intet vederlag.

Denne fredningsdeklaration kan lyses paa min ejendom,
matr. nr. 1-b Stilling by, Stilling sogn.
der i forening med matr. numrene 1-a, 4-d, 9-f og 10-c smst.
udgør en landbrugsejendom.

Med hensyn til de ejendommen påhvilende servitutter og hæftelser
af enhver art henvises til tingbogen.

~~hvilkken matr. nr. udgør en blandingsejendom?~~

Tinglysningen sker uden udgift for mig.

Påtaleretten tilkommer fredningsnævnet for Skanderborg amt og menighedsrådet
for Stilling sogn.

Stilling , den 15. juli 1952

Henry S. Winther

Foranstående fredningsdeklaration godkendes.

Ved Tinglysningen henvises til vedlagte kopi af matrikuels-kort vedlagt deklaration vedrørende matr. nr. 9-a mfl. Stilling by,
Stilling sogn, på hvilket kort det fredede areal er indtegnet.

Fredningsnævnet for Skanderborg amt. ~~Hannet~~, den 15. november 1952

P. n. v.

Johs. Pedersen

Indført i dagbogen for retskreds nr. 52, Skanderborg købstad
m. v., den 22. dec. 1952. lyst. Tingbog: bd. Stilling 1-a,
Akt. skab B. nr. 388.

Johs. Pedersen

A F S K R I F T

Fredningsdeklaration

Underskrevne gårdejer Marius Peder Andersen, Stilling

indgår herved på at nedennævnte areal af den mig tilhørende ejendom, matr. nr. 9-a af
Stilling by, Stilling sogn, fredes som neden-
for nærmere anført.

Arealet beskrives således:

- 1) den del af matr. nr. 9-a, som ligger mel. kirkegårdens nordre mur og hovedvej nr. 10, begrænset mod vest af gårdens have og mod øst af en linje, der går fra et punkt ved hovedvejen 55 m østfor havens nordøstre hjørne i sydlig retning mod kirkens østgavl.
- 2) en bræmme på 15 m langs nordre kirkegårdsmur fra det under 1 nævnte areal indtil 15 m østfor kirkegården.

Fredningen har følgende omfang:

Arealerne må ikke bebygges eller beplantes. Der må ikke anbringes transformatorstationer, telefon- eller telegrafmaster, skure, udsalgsboder, vogne til beboelse eller lignende skønhedsforstyrrende genstande.

Jeg forbeholder mig dog retten til:

For fredningen ydes der intet vederlag.

Denne fredningsdeklaration kan lyses paa min ejendom,
matr. nr. 9-a Stilling by, Stilling sogn.
der i forening med matr. nr. 4-f smst. udgør en landbrugsejendom.
Med hensyn til de ejendommen påhvilende servitutter og hæftelser
af enhver art henvises til tingbogen.

~~hvilken størrelse kan udgøres med hensyn til?~~

Tinglysningen sker uden udgift for mig.

Påtaleretten tilkommer fredningsnævnet for Skanderborg amt og menighedsrådet
for Stilling sogn.

Stilling , den 15. juli 1952

Marius Andersen

Foranstående fredningsdeklaration godkendes.

Ved Tinglysningen henvises til vedlagte kopi af matrikuel-kort medlagt deklaration ved nr. ~~111~~ ~~112~~ ~~113~~ ~~114~~ ~~115~~ ~~116~~ ~~117~~ ~~118~~ ~~119~~ ~~120~~ ~~121~~ ~~122~~ ~~123~~ ~~124~~ ~~125~~ ~~126~~ ~~127~~ ~~128~~ ~~129~~ ~~130~~ ~~131~~ ~~132~~ ~~133~~ ~~134~~ ~~135~~ ~~136~~ ~~137~~ ~~138~~ ~~139~~ ~~140~~ ~~141~~ ~~142~~ ~~143~~ ~~144~~ ~~145~~ ~~146~~ ~~147~~ ~~148~~ ~~149~~ ~~150~~ ~~151~~ ~~152~~ ~~153~~ ~~154~~ ~~155~~ ~~156~~ ~~157~~ ~~158~~ ~~159~~ ~~160~~ ~~161~~ ~~162~~ ~~163~~ ~~164~~ ~~165~~ ~~166~~ ~~167~~ ~~168~~ ~~169~~ ~~170~~ ~~171~~ ~~172~~ ~~173~~ ~~174~~ ~~175~~ ~~176~~ ~~177~~ ~~178~~ ~~179~~ ~~180~~ ~~181~~ ~~182~~ ~~183~~ ~~184~~ ~~185~~ ~~186~~ ~~187~~ ~~188~~ ~~189~~ ~~190~~ ~~191~~ ~~192~~ ~~193~~ ~~194~~ ~~195~~ ~~196~~ ~~197~~ ~~198~~ ~~199~~ ~~200~~ ~~201~~ ~~202~~ ~~203~~ ~~204~~ ~~205~~ ~~206~~ ~~207~~ ~~208~~ ~~209~~ ~~210~~ ~~211~~ ~~212~~ ~~213~~ ~~214~~ ~~215~~ ~~216~~ ~~217~~ ~~218~~ ~~219~~ ~~220~~ ~~221~~ ~~222~~ ~~223~~ ~~224~~ ~~225~~ ~~226~~ ~~227~~ ~~228~~ ~~229~~ ~~230~~ ~~231~~ ~~232~~ ~~233~~ ~~234~~ ~~235~~ ~~236~~ ~~237~~ ~~238~~ ~~239~~ ~~240~~ ~~241~~ ~~242~~ ~~243~~ ~~244~~ ~~245~~ ~~246~~ ~~247~~ ~~248~~ ~~249~~ ~~250~~ ~~251~~ ~~252~~ ~~253~~ ~~254~~ ~~255~~ ~~256~~ ~~257~~ ~~258~~ ~~259~~ ~~260~~ ~~261~~ ~~262~~ ~~263~~ ~~264~~ ~~265~~ ~~266~~ ~~267~~ ~~268~~ ~~269~~ ~~270~~ ~~271~~ ~~272~~ ~~273~~ ~~274~~ ~~275~~ ~~276~~ ~~277~~ ~~278~~ ~~279~~ ~~280~~ ~~281~~ ~~282~~ ~~283~~ ~~284~~ ~~285~~ ~~286~~ ~~287~~ ~~288~~ ~~289~~ ~~290~~ ~~291~~ ~~292~~ ~~293~~ ~~294~~ ~~295~~ ~~296~~ ~~297~~ ~~298~~ ~~299~~ ~~300~~ ~~301~~ ~~302~~ ~~303~~ ~~304~~ ~~305~~ ~~306~~ ~~307~~ ~~308~~ ~~309~~ ~~310~~ ~~311~~ ~~312~~ ~~313~~ ~~314~~ ~~315~~ ~~316~~ ~~317~~ ~~318~~ ~~319~~ ~~320~~ ~~321~~ ~~322~~ ~~323~~ ~~324~~ ~~325~~ ~~326~~ ~~327~~ ~~328~~ ~~329~~ ~~330~~ ~~331~~ ~~332~~ ~~333~~ ~~334~~ ~~335~~ ~~336~~ ~~337~~ ~~338~~ ~~339~~ ~~340~~ ~~341~~ ~~342~~ ~~343~~ ~~344~~ ~~345~~ ~~346~~ ~~347~~ ~~348~~ ~~349~~ ~~350~~ ~~351~~ ~~352~~ ~~353~~ ~~354~~ ~~355~~ ~~356~~ ~~357~~ ~~358~~ ~~359~~ ~~360~~ ~~361~~ ~~362~~ ~~363~~ ~~364~~ ~~365~~ ~~366~~ ~~367~~ ~~368~~ ~~369~~ ~~370~~ ~~371~~ ~~372~~ ~~373~~ ~~374~~ ~~375~~ ~~376~~ ~~377~~ ~~378~~ ~~379~~ ~~380~~ ~~381~~ ~~382~~ ~~383~~ ~~384~~ ~~385~~ ~~386~~ ~~387~~ ~~388~~ ~~389~~ ~~390~~ ~~391~~ ~~392~~ ~~393~~ ~~394~~ ~~395~~ ~~396~~ ~~397~~ ~~398~~ ~~399~~ ~~400~~ ~~401~~ ~~402~~ ~~403~~ ~~404~~ ~~405~~ ~~406~~ ~~407~~ ~~408~~ ~~409~~ ~~410~~ ~~411~~ ~~412~~ ~~413~~ ~~414~~ ~~415~~ ~~416~~ ~~417~~ ~~418~~ ~~419~~ ~~420~~ ~~421~~ ~~422~~ ~~423~~ ~~424~~ ~~425~~ ~~426~~ ~~427~~ ~~428~~ ~~429~~ ~~430~~ ~~431~~ ~~432~~ ~~433~~ ~~434~~ ~~435~~ ~~436~~ ~~437~~ ~~438~~ ~~439~~ ~~440~~ ~~441~~ ~~442~~ ~~443~~ ~~444~~ ~~445~~ ~~446~~ ~~447~~ ~~448~~ ~~449~~ ~~450~~ ~~451~~ ~~452~~ ~~453~~ ~~454~~ ~~455~~ ~~456~~ ~~457~~ ~~458~~ ~~459~~ ~~460~~ ~~461~~ ~~462~~ ~~463~~ ~~464~~ ~~465~~ ~~466~~ ~~467~~ ~~468~~ ~~469~~ ~~470~~ ~~471~~ ~~472~~ ~~473~~ ~~474~~ ~~475~~ ~~476~~ ~~477~~ ~~478~~ ~~479~~ ~~480~~ ~~481~~ ~~482~~ ~~483~~ ~~484~~ ~~485~~ ~~486~~ ~~487~~ ~~488~~ ~~489~~ ~~490~~ ~~491~~ ~~492~~ ~~493~~ ~~494~~ ~~495~~ ~~496~~ ~~497~~ ~~498~~ ~~499~~ ~~500~~ ~~501~~ ~~502~~ ~~503~~ ~~504~~ ~~505~~ ~~506~~ ~~507~~ ~~508~~ ~~509~~ ~~510~~ ~~511~~ ~~512~~ ~~513~~ ~~514~~ ~~515~~ ~~516~~ ~~517~~ ~~518~~ ~~519~~ ~~520~~ ~~521~~ ~~522~~ ~~523~~ ~~524~~ ~~525~~ ~~526~~ ~~527~~ ~~528~~ ~~529~~ ~~530~~ ~~531~~ ~~532~~ ~~533~~ ~~534~~ ~~535~~ ~~536~~ ~~537~~ ~~538~~ ~~539~~ ~~540~~ ~~541~~ ~~542~~ ~~543~~ ~~544~~ ~~545~~ ~~546~~ ~~547~~ ~~548~~ ~~549~~ ~~550~~ ~~551~~ ~~552~~ ~~553~~ ~~554~~ ~~555~~ ~~556~~ ~~557~~ ~~558~~ ~~559~~ ~~560~~ ~~561~~ ~~562~~ ~~563~~ ~~564~~ ~~565~~ ~~566~~ ~~567~~ ~~568~~ ~~569~~ ~~570~~ ~~571~~ ~~572~~ ~~573~~ ~~574~~ ~~575~~ ~~576~~ ~~577~~ ~~578~~ ~~579~~ ~~580~~ ~~581~~ ~~582~~ ~~583~~ ~~584~~ ~~585~~ ~~586~~ ~~587~~ ~~588~~ ~~589~~ ~~590~~ ~~591~~ ~~592~~ ~~593~~ ~~594~~ ~~595~~ ~~596~~ ~~597~~ ~~598~~ ~~599~~ ~~600~~ ~~601~~ ~~602~~ ~~603~~ ~~604~~ ~~605~~ ~~606~~ ~~607~~ ~~608~~ ~~609~~ ~~610~~ ~~611~~ ~~612~~ ~~613~~ ~~614~~ ~~615~~ ~~616~~ ~~617~~ ~~618~~ ~~619~~ ~~620~~ ~~621~~ ~~622~~ ~~623~~ ~~624~~ ~~625~~ ~~626~~ ~~627~~ ~~628~~ ~~629~~ ~~630~~ ~~631~~ ~~632~~ ~~633~~ ~~634~~ ~~635~~ ~~636~~ ~~637~~ ~~638~~ ~~639~~ ~~640~~ ~~641~~ ~~642~~ ~~643~~ ~~644~~ ~~645~~ ~~646~~ ~~647~~ ~~648~~ ~~649~~ ~~650~~ ~~651~~ ~~652~~ ~~653~~ ~~654~~ ~~655~~ ~~656~~ ~~657~~ ~~658~~ ~~659~~ ~~660~~ ~~661~~ ~~662~~ ~~663~~ ~~664~~ ~~665~~ ~~666~~ ~~667~~ ~~668~~ ~~669~~ ~~670~~ ~~671~~ ~~672~~ ~~673~~ ~~674~~ ~~675~~ ~~676~~ ~~677~~ ~~678~~ ~~679~~ ~~680~~ ~~681~~ ~~682~~ ~~683~~ ~~684~~ ~~685~~ ~~686~~ ~~687~~ ~~688~~ ~~689~~ ~~690~~ ~~691~~ ~~692~~ ~~693~~ ~~694~~ ~~695~~ ~~696~~ ~~697~~ ~~698~~ ~~699~~ ~~700~~ ~~701~~ ~~702~~ ~~703~~ ~~704~~ ~~705~~ ~~706~~ ~~707~~ ~~708~~ ~~709~~ ~~710~~ ~~711~~ ~~712~~ ~~713~~ ~~714~~ ~~715~~ ~~716~~ ~~717~~ ~~718~~ ~~719~~ ~~720~~ ~~721~~ ~~722~~ ~~723~~ ~~724~~ ~~725~~ ~~726~~ ~~727~~ ~~728~~ ~~729~~ ~~730~~ ~~731~~ ~~732~~ ~~733~~ ~~734~~ ~~735~~ ~~736~~ ~~737~~ ~~738~~ ~~739~~ ~~740~~ ~~741~~ ~~742~~ ~~743~~ ~~744~~ ~~745~~ ~~746~~ ~~747~~ ~~748~~ ~~749~~ ~~750~~ ~~751~~ ~~752~~ ~~753~~ ~~754~~ ~~755~~ ~~756~~ ~~757~~ ~~758~~ ~~759~~ ~~760~~ ~~761~~ ~~762~~ ~~763~~ ~~764~~ ~~765~~ ~~766~~ ~~767~~ ~~768~~ ~~769~~ ~~770~~ ~~771~~ ~~772~~ ~~773~~ ~~774~~ ~~775~~ ~~776~~ ~~777~~ ~~778~~ ~~779~~ ~~780~~ ~~781~~ ~~782~~ ~~783~~ ~~784~~ ~~785~~ ~~786~~ ~~787~~ ~~788~~ ~~789~~ ~~790~~ ~~791~~ ~~792~~ ~~793~~ ~~794~~ ~~795~~ ~~796~~ ~~797~~ ~~798~~ ~~799~~ ~~800~~ ~~801~~ ~~802~~ ~~803~~ ~~804~~ ~~805~~ ~~806~~ ~~807~~ ~~808~~ ~~809~~ ~~810~~ ~~811~~ ~~812~~ ~~813~~ ~~814~~ ~~815~~ ~~816~~ ~~817~~ ~~818~~ ~~819~~ ~~820~~ ~~821~~ ~~822~~ ~~823~~ ~~824~~ ~~825~~ ~~826~~ ~~827~~ ~~828~~ ~~829~~ ~~830~~ ~~831~~ ~~832~~ ~~833~~ ~~834~~ ~~835~~ ~~836~~ ~~837~~ ~~838~~ ~~839~~ ~~840~~ ~~841~~ ~~842~~ ~~843~~ ~~844~~ ~~845~~ ~~846~~ ~~847~~ ~~848~~ ~~849~~ ~~850~~ ~~851~~ ~~852~~ ~~853~~ ~~854~~ ~~855~~ ~~856~~ ~~857~~ ~~858~~ ~~859~~ ~~860~~ ~~861~~ ~~862~~ ~~863~~ ~~864~~ ~~865~~ ~~866~~ ~~867~~ ~~868~~ ~~869~~ ~~870~~ ~~871~~ ~~872~~ ~~873~~ ~~874~~ ~~875~~ ~~876~~ ~~877~~ ~~878~~ ~~879~~ ~~880~~ ~~881~~ ~~882~~ ~~883~~ ~~884~~ ~~885~~ ~~886~~ ~~887~~ ~~888~~ ~~889~~ ~~890~~ ~~891~~ ~~892~~ ~~893~~ ~~894~~ ~~895~~ ~~896~~ ~~897~~ ~~898~~ ~~899~~ ~~900~~ ~~901~~ ~~902~~ ~~903~~ ~~904~~ ~~905~~ ~~906~~ ~~907~~ ~~908~~ ~~909~~ ~~910~~ ~~911~~ ~~912~~ ~~913~~ ~~914~~ ~~915~~ ~~916~~ ~~917~~ ~~918~~ ~~919~~ ~~920~~ ~~921~~ ~~922~~ ~~923~~ ~~924~~ ~~925~~ ~~926~~ ~~927~~ ~~928~~ ~~929~~ ~~930~~ ~~931~~ ~~932~~ ~~933~~ ~~934~~ ~~935~~ ~~936~~ ~~937~~ ~~938~~ ~~939~~ ~~940~~ ~~941~~ ~~942~~ ~~943~~ ~~944~~ ~~945~~ ~~946~~ ~~947~~ ~~948~~ ~~949~~ ~~950~~ ~~951~~ ~~952~~ ~~953~~ ~~954~~ ~~955~~ ~~956~~ ~~957~~ ~~958~~ ~~959~~ ~~960~~ ~~961~~ ~~962~~ ~~963~~ ~~964~~ ~~965~~ ~~966~~ ~~967~~ ~~968~~ ~~969~~ ~~970~~ ~~971~~ ~~972~~ ~~973~~ ~~974~~ ~~975~~ ~~976~~ ~~977~~ ~~978~~ ~~979~~ ~~980~~ ~~981~~ ~~982~~ ~~983~~ ~~984~~ ~~985~~ ~~986~~ ~~987~~ ~~988~~ ~~989~~ ~~990~~ ~~991~~ ~~992~~ ~~993~~ ~~994~~ ~~995~~ ~~996~~ ~~997~~ ~~998~~ ~~999~~ ~~1000~~ ~~1001~~ ~~1002~~ ~~1003~~ ~~1004~~ ~~1005~~ ~~1006~~ ~~1007~~ ~~1008~~ ~~1009~~ ~~1010~~ ~~1011~~ ~~1012~~ ~~1013~~ ~~1014~~ ~~1015~~ ~~1016~~ ~~1017~~ ~~1018~~ ~~1019~~ ~~1020~~ ~~1021~~ ~~1022~~ ~~1023~~ ~~1024~~ ~~1025~~ ~~1026~~ ~~1027~~ ~~1028~~ ~~1029~~ ~~1030~~ ~~1031~~ ~~1032~~ ~~1033~~ ~~1034~~ ~~1035~~ ~~1036~~ ~~1037~~ ~~1038~~ ~~1039~~ ~~1040~~ ~~1041~~ ~~1042~~ ~~1043~~ ~~1044~~ ~~1045~~ ~~1046~~ ~~1047~~ ~~1048~~ ~~1049~~ ~~1050~~ ~~1051~~ ~~1052~~ ~~1053~~ ~~1054~~ ~~1055~~ ~~1056~~ ~~1057~~ ~~1058~~ ~~1059~~ ~~1060~~ ~~1061~~ ~~1062~~ ~~1063~~ ~~1064~~ ~~1065~~ ~~1066~~ ~~1067~~ ~~1068~~ ~~1069~~ ~~1070~~ ~~1071~~ ~~1072~~ ~~1073~~ ~~1074~~ ~~1075~~ ~~1076~~ ~~1077~~ ~~1078~~ ~~1079~~ ~~1080~~ ~~1081~~ ~~1082~~ ~~1083~~ ~~1084~~ ~~1085~~ ~~1086~~ ~~1087~~ ~~1088~~ ~~1089~~ ~~1090~~ ~~1091~~ ~~1092~~ ~~1093~~ ~~1094~~ ~~1095~~ ~~1096~~ ~~1097~~ ~~1098~~ ~~1099~~ ~~1100~~ ~~1101~~ ~~1102~~ ~~1103~~ ~~1104~~ ~~1105~~ ~~1106~~ ~~1107~~ ~~1108~~ ~~1109~~ ~~1110~~ ~~1111~~ ~~1112~~ ~~1113~~ ~~1114~~ ~~1115~~ ~~1116~~ ~~1117~~ ~~1118~~ ~~1119~~ ~~1120~~ ~~1121~~ ~~1122~~ ~~1123~~ ~~1124~~ ~~1125~~ ~~1126~~ ~~1127~~ ~~1128~~ ~~1129~~ ~~1130~~ ~~1131~~ ~~1132~~ ~~1133~~ ~~1134~~ ~~1135~~ ~~1136~~ ~~1137~~ ~~1138~~ ~~1139~~ ~~1140~~ ~~1141~~ ~~1142~~ ~~1143~~ ~~1144~~ ~~1145~~ ~~1146~~ ~~1147~~ ~~1148~~ ~~1149~~ ~~1150~~ ~~1151~~ ~~1152~~ ~~1153~~ ~~1154~~ ~~1155~~ ~~1156~~ ~~1157~~ ~~1158~~ ~~1159~~ ~~1160~~ ~~1161~~ ~~1162~~ ~~1163~~ ~~1164~~ ~~1165~~ ~~1166~~ ~~1167~~ ~~1168~~ ~~1169~~ ~~1170~~ ~~1171~~ ~~1172~~ ~~1173~~ ~~1174~~ ~~1175~~ ~~1176~~ ~~1177~~ ~~1178~~ ~~1179~~ ~~1180~~ ~~1181~~ ~~1182~~ ~~1183~~ ~~1184~~ ~~1185~~ ~~1186~~ ~~1187~~ ~~1188~~ ~~1189~~ ~~1190~~ ~~1191~~ ~~1192~~ ~~1193~~ ~~1194~~ ~~1195~~ ~~1196~~ ~~1197~~ ~~1198~~ ~~1199~~ ~~1200~~ ~~1201~~ ~~1202~~ ~~1203~~ ~~1204~~ ~~1205~~ ~~1206~~ ~~1207~~ ~~1208~~ ~~1209~~ ~~1210~~ ~~1211~~ ~~1212~~ ~~1213~~ ~~1214~~ ~~1215~~ ~~1216~~ ~~1217~~ ~~1218~~ ~~1219~~ ~~1220~~ ~~1221~~ ~~1222~~ ~~1223~~ ~~1224~~ ~~1225~~ ~~1226~~ ~~1227~~ ~~1228~~ ~~1229~~ ~~1230~~ ~~1231~~ ~~1232~~ ~~1233~~ ~~1234~~ ~~1235~~ ~~1236~~ ~~1237~~ ~~1238~~ ~~1239~~ ~~1240~~ ~~1241~~ ~~1242~~ ~~1243~~ ~~1244~~ ~~1245~~ ~~1246~~ ~~1247~~ ~~1248~~ ~~1249~~ ~~1250~~ ~~1251~~ ~~1252~~ ~~1253~~ ~~1254~~ ~~1255~~ ~~1256~~ ~~1257~~ ~~1258~~ ~~1259~~ ~~1260~~ ~~1261~~ ~~1262~~ ~~1263~~ ~~1264~~ ~~1265~~ ~~1266~~ ~~1267~~ ~~1268~~ ~~1269~~ ~~1270~~ ~~1271~~ ~~1272~~ ~~1273~~ ~~1274~~ ~~1275~~ ~~1276~~ ~~1277~~ ~~1278~~ ~~1279~~ ~~1280~~ ~~1281~~ ~~1282~~ ~~1283~~ ~~1284~~ ~~1285~~ ~~1286~~ ~~1287~~ ~~1288~~ ~~1289~~ ~~1290~~ ~~1291~~ ~~1292~~ ~~1293~~ ~~1294~~ ~~1295~~ ~~1296~~ ~~1297~~ ~~1298~~ ~~1299~~ ~~1300~~ ~~1301~~ ~~1302~~ ~~1303~~ ~~1304~~ ~~1305~~ ~~1306~~ ~~1307~~ ~~1308~~ ~~1309~~ ~~1310~~ ~~1311~~ ~~1312~~ ~~1313~~ ~~1314~~ ~~1315~~ ~~1316~~ ~~1317~~ ~~1318~~ ~~1319~~ ~~1320~~ ~~1321~~ ~~1322~~ ~~1323~~ ~~1324~~ ~~1325~~ ~~1326~~ ~~1327~~ ~~1328~~ ~~1329~~ ~~1330~~ ~~1331~~ ~~1332~~ ~~1333~~ ~~1334~~ ~~1335~~ ~~1336~~ ~~1337~~ ~~1338~~ ~~1339~~ ~~1340~~ ~~1341~~ ~~1342~~ ~~1343~~ ~~1344~~ ~~1345~~ ~~1346~~ ~~1347~~ ~~1348~~ ~~1349~~ ~~1350~~ ~~1351~~ ~~1352~~ ~~1353~~ ~~1354~~ ~~1355~~ ~~1356~~ ~~1357~~ ~~1358~~ ~~1359~~ ~~1360~~ ~~1361~~ ~~1362~~ ~~1363~~ ~~1364~~ ~~1365~~ ~~1366~~ ~~1367~~ ~~1368~~ ~~1369~~ ~~1370~~ ~~1371~~ ~~1372~~ ~~1373~~ ~~1374~~ ~~1375~~ ~~1376~~ ~~1377~~ ~~1378~~ ~~1379~~ ~~1380~~ ~~1381~~ ~~1382~~ ~~1383~~ ~~1384~~ ~~1385~~ ~~1386~~ ~~1387~~ ~~1388~~ ~~1389~~ ~~1390~~ ~~1391~~ ~~1392~~ ~~1393~~ ~~1394~~ ~~1395~~ ~~1396~~ ~~1397~~ ~~1398~~ ~~1399~~ ~~1400~~ ~~1401~~ ~~1402~~ ~~1~~

A F S K R I F T

Fredningsdeklaration

Underskrevne gårdejer Niels Peter Albert Møller, Stilling.

indgår herved på at nedennævnte areal af den mig tilhørende ejendom, matr. nr. 11^a af
Stilling by, Stilling sogn, fredes som neden-
for nærmere anført.

Arealet beskrives således:
en 30 meter bred bræmme langs østre kirkegårdsmur.

Fredningen har følgende omfang:

Arealet må ikke bebygges eller beplantes. Der må ikke anbringes transformatorstationer, telefon- eller telegrafmaster, skure, udsalgsboder, vogne til beboelse eller lignende skønhedsforstyrende genstande.

~~Jeg forbeholder mig dog ret til:~~

For fredningen ydes der intet vederlag.

Denne fredningsdeklaration kan lyses paa min ejendom,
matr. nr. 11-a Stilling by, Stilling sogn.

der i forening med matr. nr. 10-d og 10-k smst. udgør en
landbrugsejendom.

Med hensyn til de ejendommen påhvilende servitutter og hæftelser
af enhver art henvises til tingbogen.

~~hvilke matr. nr. udgør en landbrugsejendom?~~

Tinglysningen sker uden udgift for mig.

Påtaleretten tilkommer fredningsnævnet for Skanderborg amt og menighedsrådet
for Stilling sogn.

Stilling , den 15. juli 1952

Peder Møller

Foranstående fredningsdeklaration godkendes.

Ved Tinglysningen henvises til vedlagte kopi af matrikuel-kort vedlagt deklaration vedrørende matr. nr. 9-a mfl. Stilling by,
Stilling sogn, på hvilket kort det fredede areal er indtegnet.

Fredningsnævnet for Skanderborg amt. ~~Hammer~~, den 15. november 1952

P. n. v.

Johs. Pedersen

Indført i dagbogen for retskreds nr. 52, Skanderborg købstad m.v.
den 22. dec. 1952.

Lyst. Tingbog: bd. Stilling 10-a. Akt. skab E. nr. 129.

Johs. Pedersen

DISPENSATIONER>

Afgørelser – Reg. nr.: 01959.01

Dispensationer i perioden: 21-12-2003 - 29-03-2004

- 5 JAN. 2004

Tinghuset, Vester Alle 10
8000 Århus CÅrhus Amt
Vej og Trafik
Lyseng Allé 1
8270 HøjbjergTlf. 86 12 20 77
Fax 86 19 71 91
E-mail:
post@aarhus.byret.dk
Direkte: 86125911 - 4000
CVR-nr. 11 98 62 93

21. december 2003

Vedr. j.nr. 85/03 - ansøgning om tilladelse til etablering af bygrænsehelle i Stilling.

Ved brev af 21. oktober 2003 har Århus Amt, Natur og Miljø, fremsendt ansøgning af 7. oktober 2003 fra Århus Amt, Veje og Trafik, (j.nr. 9-04-3-606153-1-99) om tilladelse til at etablere en bygrænsehelle på Amtsvej 606, Århus, Århus - Skanderborg, km. 16,800 - 17,360 beliggende i Stilling, Skanderborg Kommune.

Projektet omfatter ifølge det oplyste anlæg af en 7 m bygrænsehelle og indebærer flytning af eksisterende cykelstier, rabatter og grøfter over en strækning på ca. 200 m, ligesom der etableres gadebelysning i form af lysmaster på max. 7 meters højde.

Formålet med projektet er at forbedre trafiksikkerheden i Stilling, idet hellen skal fungere hastighedsdæmpende.

En del af arealet, der agtes inddraget til anlæg af bygrænsehelle, ligger inden for kirkeomgivelsesfredningen for Stilling Kirke, deklaration lyst den 15. juli 1952.

I fredningsdeklarationen er anført: "Arealerne må ikke bebygges eller beplantes. Der må ikke anbringes transformerstationer, telefon- eller telegrafmaster, skure, udsalgsboder, vogne til beboelse eller lignende skønhedsforstyrrende genstande".

Århus Amt har ved sagens fremsendelse til Fredningsnævnet anført, at anlægget med den ansøgte udformning efter amtets vurdering ikke vil forringe indsigten til kirken, ligesom der er lagt vægt på, at anlægget er nødvendigt for trafiksikkerheden i Stilling. Amtet har på denne baggrund anbefalet, at der meddeles tilladelse til det ansøgte.

Fredningsnævnets formand og det amtsrådsvalgte medlem af nævnet har be-

sigtiget området, ligesom det med ansøgningen fremsendte materiale er i-
relagt det kommunalt valgte medlem af nævnet.

Fredningsnævnet bemærkninger og afgørelse:

Formålet med fredningsdeklarationen er at friholde kirkens omgivelser for
bebyggelse, anlæg, beplantning m.v., således at indsigten til kirken bevares.

Fredningsnævnet finder, at der må lægges væsentlig vægt på, at anlægget er
nødvendigt for trafikikkerheden i Stilling. Da Fredningsnævnet endvidere
finder, at anlægget ikke i nævneværdig grad forringer indsigten til kirken,
findes det ansøgte ikke at stride mod fredningens formål, hvorfor Frednings-
nævnet i medfør af Naturbeskyttelseslovens § 50, stk. 1, meddeler tilladelse
til det ansøgte.

Klagevejledning:

Der kan inden 4 uger fra den dag, afgørelsen er meddelt, klages til Naturkla-
genævnet over afgørelsen.

Klageberettigede er:

Ansøgeren, Kommunalbestyrelsen, Århus Amt, Skov- og Naturstyrelsen,
Danmarks Naturfredningsforening, samt lokale foreninger og lignende, der
har en væsentlig interesse i afgørelsen.

En eventuel klage skal indgives skriftligt til Fredningsnævnet, som derpå vil
sørge for sagens videresendelse til Naturklagenævnet.

Tilladelsen må ikke udnyttes, før klagefristen er udløbet. Rettidig klage har
opsættende virkning for den påklagede afgørelse, medmindre klagemyndig-
heden bestemmer andet.

Tilladelsen bortfalder, hvis den ikke er udnyttet inden 3 år fra i dag, jf. Na-
turbeskyttelseslovens § 66, stk. 2.

Med venlig hilsen


P. Holkmann Olsen

Kopi af denne afgørelse er sendt til:

Århus Amt, Natur & Miljø, Lyseng Allé 1, 8270 Højbjerg (j.nr. 8-70-51-4-745-7-03).

Skov- og Naturstyrelsen, Haraldsgade 53, 2100 København Ø.

Det Centrale Fredningsregister, Haraldsgade 53, 2100 København Ø.

Danmarks Naturfredningsforening, Masnedøgade 20, 2100 København Ø.

Danmarks Naturfredningsforenings lokalkomité v/ Knud Damsager, Oddervej 15, 8660 Skanderborg.

Dansk Ornitologisk Forening i Århus Amt, Louisevej 100, 8220 Brabrand.

Det amtsrådsvalgte medlem af nævnet, Børge Sundahl, Vinkelvej 5, 8870 Langå.

Det kommunevalgte medlem af nævnet, Claus Wiese, Sophienlundvej 1, 8660 Skanderborg.

Skanderborg Kommune, Adelgade 44, 8660 Skanderborg.

Jan Marius Abildgaard, Århusvej 78, 8660 Skanderborg.

Fredningsnævnet for Århus Amt

1957.01

Naturklagenævnet
Frederiksborggade 15
1360 København K

Tinghuset, Vester Alle 10
8000 Århus C

Tlf. 86 12 20 77
Fax 86 19 71 91
E-mail:
post@aarhus.byret.dk
Direkte: 86125911 - 4000
CVR-nr. 11 98 62 93

26. januar 2004

Vedr. j.nr. 85/2003 etablering af bygrænsehelle i Stilling.

Vedlagt fremsendes brev af 5. januar 2004 fra Jan M. Abildgård til Fredningsnævnet.

Fredningsnævnet har den 21. december 2003 truffet afgørelse i sagen, og brevet må derfor betragtes som klage over Fredningsnævnets afgørelse.

Afgørelsen af 21. december 2003 og sagens bilag vedlægges.

Med venlig hilsen

Per Holkmann Olsen

Kopi af dette brev og af klagebrevet er sendt til:

Jan Marius Abildgård, Århusvej 78, 8660 Skanderborg. (- klagebrev)
Århus Amt, Natur & Miljø, Lyseng Allé 1, 8270 Højbjerg (j.nr. 8-70-51-4-745-7-03).
Skov- og Naturstyrelsen, Haraldsgade 53, 2100 København Ø.
Det Centrale Fredningsregister, Haraldsgade 53, 2100 København Ø.
Danmarks Naturfredningsforening, Masnedøgade 20, 2100 København Ø.
Danmarks Naturfredningsforenings lokalkomité v/ Knud Damsager, Oddervej 15, 8660 Skanderborg.
Dansk Ornitologisk Forening i Århus Amt, Louisevej 100, 8220 Brabrand.
Det amtsrådsvalgte medlem af nævnet, Børge Sundahl, Vinkelvej 5, 8870 Langå.
Det kommunevalgte medlem af nævnet, Claus Wiese, Sophienlundvej 1, 8660 Skanderborg.
Skanderborg Kommune, Adelgade 44, 8660 Skanderborg.
Stilling Sogns Menighedsråd v/ Kirsten Olsen, Damtoften 14, Stilling, 8660 Skanderborg.

Jan M. Abildgård.
"Stillinggård"
Århusvej 78, Stilling
8660 Skanderborg
Tlf. 8657 1287

Stilling den 5. januar 2004.

Retten i Århus

Modt. - 6 JAN. 2004

Jour.nr.

Fredningsnævnet for Århus Amt,
Tinghuset,
Vester Alle 10,
8000 Århus C.

Klage vedrørende tilladelse til etablering af bygrænsehelle i Stilling, j. nr 85/03.

Med henvisning til Fredningsnævnet skrivelse af den 21. december 2003, vedrørende ansøgning om tilladelse til etablering af bygrænsehelle i Stilling, j. nr. 85/03, vil undertegnede hermed gøre indsigelse imod den givne tilladelse.

Indledningsvis skal det meddeles, at undertegnede går stærkt ind for at dæmpe trafikken igennem Stilling, men placeringen af bygrænsehellen er forkert.

Den trafikdæmpende foranstaltning skal flyttes et par hundrede meter imod øst til krydset ved Århusvej og Industrivej, hvor der istedet bør etableres en rundkørsel.

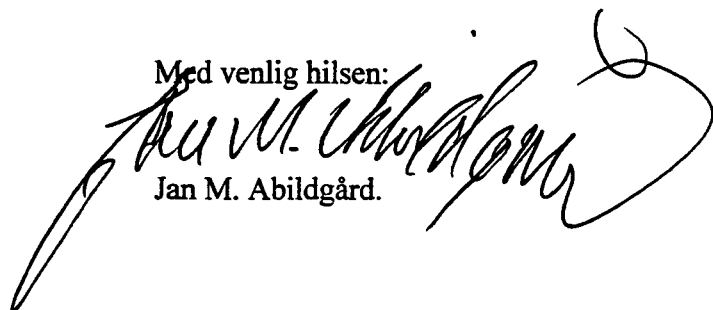
En rundkørsel ved Århusvej og Industrivej vil i langt højere grad forbedre trafikikkerheden og nedsætte hastigheden ved indkørselen i Stilling by, og arealerne til etableringen af rundkørselen kommer ikke i berøring med de fredede arealer.

Fredningsnævnet anmodes derfor om, at arealerne for kirkeomgivelsesfredningen til Stilling Kirke ikke bliver bebygget eller beplantet m.m., og istedet anmodes Århus Amt om, at etablere en rundkørsel ved Århusvej og Industrivej, en rundkørsel der vil give beboerne langs Århusvej en betydelig større trafikikkerhed, og fredningen af arealet, lyst den 15. juli 1952, bliver overholdt.

Undertegnede deltager gerne i et møde med fredningsnævnet for en nærmere drøftelse af min klage.

Med venlig hilsen:

Jan M. Abildgård.



29 MRS. 2004

J.nr.: 03-121/700-0018

BIS

Afgørelse

i sagen om etablering af bygrænsehelle inden for en kirkefredningsomgivelserfredning i Skanderborg Kommune

Fredningsnævnet for Århus Amt har den 21. december 2003 efter naturbeskyttelseslovens § 50 meddelt Århus Amt dispensation til etablering af en bygrænsehelle inden for kirkeomgivelserfredningen for Stilling Kirke på amtsvej 606 Århus, Århus - Skanderborg, km. 16,800 - 17,360, Stilling, 8660 Skanderborg. Afgørelsen er påklaget til Naturklagenævnet af en nabo.

Arealet, der ligger ca. 100 m nord for Stilling Kirke, er i henhold til Regionplan 2001 for Århus Amt beliggende i byzone. I henhold til Kommuneplan 1993 for Skanderborg Kommune er arealet (d.v.s. amtsvej 606 på den pågældende strækning) beliggende i rammeområde E.04.40.01, der er udlagt til erhvervsområde. Arealet ligger inden for byzonegrænsen for Stilling by.

En del af arealet, der inddrages til anlæg af bygrænsehellen, ligger inden for kirkeomgivelserfredningen omkring Stilling Kirke, jf. fredningsdeklaration af 15. juli 1952. Formålet med fredningsdeklarationen er at friholde kirkens omgivelser for bebyggelse, anlæg, beplantning m.v., således at indsigt til kirken bevares. I henhold til fredningsdeklarationens bestemmelser gælder, at arealerne ikke må bebygges eller beplantes. Der må ikke anbringes transformerstationer, telefon- eller telegrafmaster, skure, udsalgsboder, vogne til beboelse eller lignende skønhedsforstyrrende genstande.

Århus Amt, Anlægsafdelingen, har ansøgt om etablering af en 7 m bred bygrænsehelle. Projektet omfatter flytning af eksisterende cykelstier,

rabatter og grøfter på en 200 m lang strækning. Der etableres gadebelysning i form af lysmaster på max. 7 meters højde.

Etableringen af bygrænsehellen har til formål at forbedre trafiksikkerheden i Stilling. Projektet er vedtaget af Århus Amtsråds Udvalg for Miljø og Trafik som en del af projektkataloget "Byerne langs amtets veje, prioritering af hastighedsdæmpende foranstaltninger", der indeholder en vurdering af hvilke byggenemkørsler, der kan give den største forbedring af trafiksikkerhed og støj i forhold til omkostninger til trafiksanering. Rapporten anbefaler en bygrænsehelle på det ansøgte sted. Bygrænsehellen er medtaget i Vejplan 2000 for perioden 2000-2008.

Samtidig med etablering af bygrænsehellen etableres en venstresvingsbane ved Industrivej, idet der er sket en del uheld med personskade i krydset. Sikring af krydset skyldes tillige en planlagt udvidelse af det tilstødende industriområde.

Klagers ejendom, matr.nr. 9a Stilling, Skanderborg jorder, grænser umiddelbart op til amtsvej 606 (mod syd). Etableringen af bygrænsehellen indebærer inddragelse af et areal på ca. 310 m² af ansøgers ejendom til etablering af cykelsti, rabatter og grøfter. Vejkomplekset omfatter i alt 7 ejendomme.

Fredningsnævnet har meddelt dispensation til det ansøgte med den begrundelse, at der må lægges væsentligt vægt på, at anlægget er nødvendigt for trafiksikkerheden i Stilling. Anlægget vurderes endvidere ikke i nævneværdig grad at forringe indsigten til kirken, og det ansøgte anses derfor ikke for at være i strid med fredningens formål.

Århus Amt, Natur og Miljø, har ved skrivelse af 21. oktober 2003 oplyst, at anlægget efter amtets vurdering ikke vil forringe indsigten til kirken med den ansøgte udformning, ligesom der er lagt vægt på, at anlægget er nødvendigt for trafiksikkerheden i Stilling. Amtet har på den baggrund anbefalet, at der meddeles tilladelse til det ansøgte.

Fredningsnævnets formand og det amtsrådsvalgte medlem af nævnet har den 13. november 2003 besigtiget området.

Klagen

Klager har anført, at han er stor tilhænger af at dæmpe trafikken igennem stilling, men placeringen af bygrænsehellen er forkert. Den trafik-

dæmpende foranstaltning burde flyttes et par hundrede meter mod øst til krydset ved Århusvej og Industrivej, hvor der i stedet burde etableres en rundkørsel. En rundkørsel med denne placering vil i langt højere grad forbedre trafiksikkerheden og nedsætte hastigheden ved indkørslen til Stilling by, og arealerne til etableringen af rundkørslen kommer ikke i berøring med de fredede arealer.

Ekspropriationsafgørelse

Den 22. januar 2004 traf Århus Amtsråds Udvalg for Miljø og Trafik afgørelse om ekspropriation af ca. 310 m² af ansøgers ejendom til etablering af cykelsti, rabatter og grøfter i tilknytning til bygrænsehellen. Der er indgået frivillige aftaler om arealafståelsen med de øvrige 6 lodsejere. Klagers ønske om i stedet at anlægge en rundkørsel ved Industrivej blev afslået med henvisning til, at et venstresving efter en samlet økonomisk og teknisk vurdering er den bedste krydsregulering i krydset ved Industrivej, og idet en rundkørsel ikke kan få den ønskede hastighedsdæmpende effekt på trafikken gennem Stilling. Etableringen af kanaliseringen medfører en forbedring af de sikkerhedsmæssige forhold på strækningen og muligvis en reduktion af hastigheden. Amtet tilkendegav, at spørgsmålet om hastighedsbegrænsning eventuelt kunne tages op efter færdiggørelse af anlægget, hvis forholdene mod forventning ikke forbedres. Klager har påklaget ekspropriationsafgørelsen til Vejdirektoratet.

Det fremgår af forhandlingsprotokol for Miljø- og Trafikudvalgsmødet den 22. januar 2004, at, Vej- og Trafikafdelingen, har vurderet, at adgangstrafikken til industriområdet ikke kan begrunde anlæg af en rundkørsel. Efter vejledende retningslinier skal sidevejstrafikken af hensyn til trafikafviklingen på primærvejen udgøre mindst ca. 1/3 af primærvejens trafik, for at en rundkørsel vil være hensigtsmæssig, hvilket ikke vil være tilfældet på Industrivej. En rundkørsel kan heller ikke fungere som en hastighedsdæmpende foranstaltning for trafikken gennem Stilling by, idet Industrivej ligger ca. 350 m fra Stilling-byskiltet og ca. 450 m fra den første midterhelle i Stilling by. Så stor en afstand giver mulighed for acceleration, sådan at virkningen af hastighedsdæmpningen vil være forsvundet, når bilister kommer til byskiltet.

Afgørelse

Naturklagenævnets formand har på nævnets vegne, jf. naturbeskyttelseslovens § 81, stk. 3, truffet følgende afgørelse:

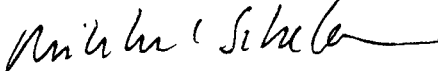
Det følger af naturbeskytterslovens § 50, stk. 1, at Fredningsnævnet kan meddele dispensation fra en fredningsbestemmelse, når det ansøgte ikke vil stride med fredningens formål.


Formålet med fredningsdeklarationen er at friholde kirkens omgivelser for bebyggelse, anlæg, beplantning m.v., således at indsigten til kirken bevares. Det fremgår af fredningsdeklarations bestemmelser, at arealerne ikke må bebygges eller beplantes. Der må ikke anbringes transformerstationer, telefon- eller telegrafmaster, skure, udsalgsboder, vogne til beboelse eller lignende skønhedsforstyrrende genstande.

Naturklagenævnet finder, at etablering af den ansøgte bygrænsehelle ikke vil forringe indsigten til Stilling Kirke med den planlagte udformning. Det ansøgte vurderes derfor ikke at være i strid med fredningens formål. Der er herved lagt vægt på, at anlægget etableres som en trafikdæmpende foranstaltning af hensyn til trafiksikkerheden i Stilling. Der er endvidere lagt vægt på, at Århus Amt har overvejet alternative placeringer af bygrænsehellen - alternativt en rundkørsel som foreslået af klager - men fundet, at den ansøgte placering ud fra en trafiksikkerhedsmæssig betragtning er den mest hensigtsmæssige.

Der ses ikke med klagen eller i øvrigt at være forhold, der kan føre til tilsidesættelse af Fredningsnævnet for Århus Amts dispensation af 21. december 2003, der derfor stadfæstes.

Dispensationen bortfalder, hvis den ikke er udnyttet inden 3 år efter, at den er meddelt, eller ikke har været udnyttet i 3 på hinanden følgende år, jf. naturbeskyttelseslovens § 66, stk. 2.


Mikkel Schaldemose
Viceformand /


Bibi Søgaard-Bauditz
Fuldmægtig