

**Afgørelser – Reg. nr.: 01958.03**

**Fredningen vedrører: Nørre Vinge Kirke**

**Domme**

**Taksationskommissionen**

**Naturklagenævnet**

**Overfredningsnævnet**

**Fredningsnævnet**

**15-11-1952, 04-06-1955**

**Kendelser**

**Deklarationer**

FREDNINGSNÆVNET>

Justitsministeriets genpartpapir. Til skøder, skadesløsbreve, kvitteringer til udslettelse og andre påtegninger m. m. (vedr. fast ejendom).

Mtr. nr., ejerlav, sogn:

(i København kvarter)  
eller (i de sønderjydske landsdele) bd. og bl. i tingbogen, art. nr., ejerlav, sogn.

1a, 1g Vingegård,  
Nr. Vinge sogn.

Købers  
Kreditors } bopæl:

Akt: Skab nr.  
(udfyldes af dommerkontoret)

Gade og hus nr.:

(hvor sådant findes)

Stempel- og gebyrfri i  
h. t. lov 140/37.

Anmelderens navn og bopæl (kontor):

Fredningsnævnet for  
Viborg amtsrådsreds.

Stempel: kr. øre.

## Deklaration.

Undertegnede, der er ejer af matr. nr. 1a, 1g

af Vingegård og Nr. Vinge by Vinge sogn,  
erklærer herved, at jeg af hensyn til Nørre Vinge kirkes frie beliggenhed overfor fredningsnævnet for Viborg amtsrådsreds er indgået på, at der på den nedenfor nærmere beskrevne del af min ejendom ikke må ske nogen bebyggelse, varigt eller midlertidigt, eller foretages nogen beplantning eller andet, der nu kan eller senere kan virke skæmmende eller hæmmende for udsigten til eller fra kirken eller kirkegården.

Den del af min ejendom, som den fornævnte bestemmelse angår, begrænses mod *og*  
af kirkegårdsdiget og iøvrigt af

matrikelskellet, mod vest ligeledes af matrikelskellet, dog at grænsen fra det nordvestlige hjørne af den på kortet viste fælles grusgrav og ned til Tjele Langsø i stedet for matrikelskellet, følger den på kortet viste byvej. Mod nord (nordvest) begrænses det fredede areal iøvrigt af søen og mod øst (nordøst) begrænses arealet af en linie, der udgår fra amtsvejen 100 m øst for det østlige hjørne af matr. nr. 10h og til et punkt 100 m øst for det nordøstlige hjørne af kirkegården, og fra dette punkt til et punkt, der ligger i det nordvestlige skel af matr. nr. 1a i en afstand af 110 m fra det nord-~~lig~~ vestlige hjørne af matr. nr. 1a. Fra dette punkt og til Tjele Landsø fastsættes fredningsgrænsen som en lige linie i flugt ~~en~~ af for-  
annævnte linie.

Den på matr. nr. 1g værende skov holdes fremdeles som sådan.  
~~Det fredede areal~~  
sædes, som det fremgår af det deklARATIONEN vedhæftede kort.

Påtaleberettiget med hensyn til den pålagte bestemmelse, der kan tinglyses på min ejendom, er fredningsnævnet for Viborg amtsrådsreds samt menighedsrådet for

For fredningen kræver jeg ingen erstatning.

Tjele

, den 21.7.

1952

U. Lüttichau.

Til vitterlighed:

M. Skamris Ole B. Nielsen  
godsforvalter kontormedhjælper  
Tjele pr. Ørum Sdr. Vammen pr. Viborg.

Fredningsnævnet for Viborg amtsrådsreds modtager foranstående fredningstilbud, der vil være at tinglyse på den forannævnte ejendom.

FREDNINGSNÆVNET FOR VIBORG AMTSRÅDSKREDS.

Viborg, den 15.nov. 1952  
Otto Kjørboe. V. Rasmussen. N. Vestergård.

Indført i dagbogen for retskreds nr. 78, Viborg købstad m.v.,  
den 22.dec.1952.

Lyst. . . . .

Holm.

Genpartens rigtighed bekræftes.

Fredningsnævnet for Viborg

Amtsrådsreds

-9 JAN 1955

*Malin*

Justitsministeriets genpartpapir. Til skøder, skadesløsbreve, kvitteringer til udslettelse og andre påtegninger m. m. (vedr. fast ejendom).

Mtr. nr., ejerlav, sogn:  
(i København kvarter) 22 Nørre Vinge by  
eller (i de sønderjydske landsdele) bd. og bl. i ting- og sogn  
bogen, art. nr., ejerlav, sogn.

Akt: Skab nr.  
(udfyldes af dommerkontoret)

Købers } bopæl:  
Kreditors }

Gade og hus nr.:  
(hvor sådant findes)  
Stempel- og gebyrfri i  
h. t. lov 140/37.

Anmelderens navn og bopæl (kontor):  
Fredningsnævnet for  
Viborg amtsrådsreds.

Stempel: kr. øre.

### Deklaration.

Undertegnede, der er ejer af matr. nr. 29

af Vingegård og Vinge by Vinge sogn,  
erklærer herved, at jeg af hensyn til Nr. Vinge kirkes frie beliggenhed overfor fredningsnævnet for Viborg amtsrådsreds er indgået på, at der på den nedenfor nærmere beskrevne del af min ejendom ikke må ske nogen bebyggelse, varigt eller midlertidigt, eller foretages nogen beplantning eller andet, der nu ~~kan~~ eller senere kan virke skæmmende eller hæmmende for udsigten til eller fra kirken eller kirkegården.

Den del af min ejendom, som den fornævnte bestemmelse angår, ~~begrænses mod af kirkegårdsdiget og iøvrigt af~~ er den del af m.nr. 22, der ligger mellem den nordre gavl af beboelseshuset og det søndre kirkegårdsdige

således, som det fremgår af det deklARATIONEN vedhæftede kort.

Påtaleberettiget med hensyn til den pålagte bestemmelse, der kan tinglyses på min ejendom, er fredningsnævnet for Viborg amtsrådsreds samt menighedsrådet for Nr. Vinge sogn.  
For fredningen kræver jeg ingen erstatning.

Nr. Vinge, den 26. maj 1957  
Ejner Pedersen, ejer.

Til vitterlighed:

P. Werner.

Fredningsnævnet for Viborg amtsrådsreds modtager foranstående fredningstilbud, der vil være at tinglyse på den forannævnte ejendom.

FREDNINGSNÆVNET FOR VIBORG AMTSRÅDSKREDS.

Viborg, den 15. nov. 1952

Otto Kierboe. V. Rasmussen. K. Westergård.

Indført i dagbogen for retskreds nr. 78, Viborg købstad m.v.,  
den ~~15~~ 22. dec. 1952.

Lyst. . . .

H o l m.

Genpartens rigtighed bekræftes.

Fredningsnævnet for Viborg

Amtsrådsreds - 3. JAN. 1955

*puuuu*

Justitsministeriets genpartpapir. Til skøder, skadesløsbreve, kvitteringer til udslettelse og andre påtegninger m. m. (vedr. fast ejendom).

Mtr. nr., ejerlav, sogn:  
(i København kvarter)  
eller (i de sønderjydske lands-  
dele) bd. og bl. i ting-  
bogen, art. nr., ejerlav,  
sogn.

Akt: Skab nr.  
(udfyldes af dommerkontoret)

23. Nørre Vinge  
by og sogn

Købers } bopæl:  
Kreditors }

Gade og hus nr.:

(hvor sådant findes)

Stempel- og gebyrfri i  
h. t. lov 140/37.

Anmelderens navn og bopæl (kontor):

Fredningsnævnet for  
Viborg amtsrådskreds.

Stempel: kr. øre.

## Deklaration.

Undertegnede, <sup>sogneråd</sup> der er ejer af matr. nr. 23

af Vingegård og Vinge by Vinge sogn,  
erklærer herved, at ~~jeg~~ af hensyn til Nr. Vinge kirkes frie beliggenhed overfor  
fredningsnævnet for Viborg amtsrådskreds er indgået på, at der på den nedenfor nærmere beskrevne  
del af ~~den~~ ejendom ikke må ske nogen bebyggelse, varigt eller midlertidigt, eller foretages nogen be-  
plantning eller andet, der nu ~~kan~~ eller senere kan virke skæmmende eller hæmmende for udsigten til  
eller fra kirken eller kirkegården.

Den del af min ejendom, som den fornævnte bestemmelse angår, ~~begrænses mod~~  
~~af kirkegårdsdiget og iøvrigt af~~ er hele m.nr. 23.

således, som det fremgår af det ~~deklarationen vedhæftede~~ kort.

Påtaleberettiget med hensyn til den pålagte bestemmelse, der kan tinglyses på min ejendom,  
er fredningsnævnet for Viborg amtsrådskreds samt menighedsrådet for Nr. Vinge sogn.  
For fredningen kræves ~~jeg~~ ingen erstatning.

Tjele Nr. Vinge sogneråd  
Ørum Sirl.

, den 14. august 1952

M. Vestergård Jens Vester A. Nielsen. K. Bundgård  
Niels Villekiær Jakob Poulsen  
Frands Kastbjerg

Til vitterlighed:

Fredningsnævnet for Viborg amtsrådsreds modtager foranstående fredningstilbud, der vil være at tinglyse på den forannævnte ejendom.

FREDNINGSNÆVNET FOR VIBORG AMTSRÅDSKREDS.

Viborg, den 15.nov. 1952

Otto Kierboe. V. Rasmussen. N.Vestergård.

Indført i dagbogen for retskreds nr. 78, Viborg købstad m.v.,  
den 22.dec.1952.

Lyst. . . .

Holm.

Genpartens rigtighed bekræftes.

Fredningsnævnet for Viborg  
Amtsrådsreds - 9 JAN 1955

*Prohm*



FREDNINGSNÆVNET >

## U D S K R I T

AF

## PROTOKOL FOR FREDNINGSNÆVNET FOR VIBORG AMTSHÅLSKREDS.

-----  
 Ir 1954, den 21. juni kl. 17 afholdt fredningsnævnet møde ved Herre Vinge kirke.

Mødet var fredningsnævnets medlemmer: Formanden, civilingeniør Kistrøe, Viborg, det udvalgte medlem: amtvejinspektør V. Rasmussen, Overlund, og suppleanten for det sognevalgte medlem for Tjele-Nr. Vinge kommune: gårdejer Niels Vestergård, Poulum.

Nævnets formand bemærkede, at mødet afholdtes for at søge freuet gadejord syd for kirken samt matr.nr. 21 Nr. Vinge by og sogn, hvortil iflg. tingbogen ingen adkomst findes, og at de personer, der måtte være interesserede i fredningen, var indvarslet ved bekendtgørelse i Statistien og de lokale blade, jfr. de under mødet i lag vdr. fredning af arealer ved Rind kirke fremlagte bilag, hvorhos menighedsråd og sogneråd var specielt indvarslede.

Der foretoges derefter:

Sag ang. fredning af matr.nr. 21 Nr. Vinge by og sogn samt et gadeareal syd for Nr. Vinge kirke.

For Nr. Vinge menighedsråd mødte formanden: lærer Schjoler, Emil Sørensen, og gårdejer Würtz samt pastor Brøsted.

For Tjele-Nr. Vinge sogneråd mødte sognerådsformand Martin Vestergård.

Iøvrigt var mødt købmand Christensen, Anders Sørensen Smed, Anton Nielsen og Amus Vesterby.

Nævnet drøftede sagen og afsagde derefter sålydende

## k e n d e l s e t

-----  
 I forbindelse med den ad frivillig vej gennemførte fredning af arealer ved Nr. Vinge kirke opstod også spørgsmålet om fredning af ejendommen matr.nr. 21 Nr. Vinge by og sogn, som formentlig ejes af kirken, samt af et unatrukeret gadeareal beliggende syd og vest for kirken.

Da iflg. tingbogen ingen tinglyst adkomst haves til nævnte arealer, har navnet valgt at behandle spørgsmålet om fredning af arealerne som en egentlig frednings sag.

De i sagen interesserede har derfor ved offentlig bekendtgørelse været indkaldt til møde dets dato for at tage stilling til spørgsmålet, hvorhos Nr. Vinge menighedsråd og Tjele-Nr. Vinge sogneråd har været specielt indvarslet.

Af sognets beboere eller bymændene har nogle givet møde.

Sogneråds og menighedsrådet har intet haft at indvende mod den foreslåede fredning, hvilket ligeledes gælder de nævnte bymænd.

Isat navnet finder, at arealerne som et led i sikringen af Nr. Vinge kirkes omgivelser bør fredes, bestemmes nærmere følgende:

Ejendommen matr. nr. 21 Nr. Vinge by og sogn og det unatrikulerede gadeareal i Nr. Vinge by og sogn, beliggende syd og vest for Nr. Vinge kirke fredes, således at der på arealerne ikke må ske nogen byggesels, hverken varigt eller midlertidigt, eller foretages nogen beplantning eller andet, der nu eller senere kan virke skæmmende eller hæmmende for udsigten til eller fra kirken og kirkegården.

De fredede arealens beliggenhed fremgår af det nærværende kendelse vedhæftede matrikulkortkopi.

Påtaleberettiget med hensyn til foranstående bestemmelser, der vil være at tinglyse på de nævnte arealer, er fredningsnavnet for Viborg amtsrådsreds samt menighedsrådet for Nr. Vinge sogn.

For fredningen er ikke krævet nogen erstatning.

T h i b e s t e m m e s t

Med sagen: Fredning af matr. nr. 21 Nr. Vinge by og sogn og det unatrikulerede gadeareal i Nr. Vinge by og sogn, beliggende syd og vest for Nr. Vinge kirke, forholdes som foran bestemt.

Otto Kierboe. V. Rasmussen. E. Vestergård.

De nævnte påhørte kendelsens afsigelse.

Sagen sluttet.

Mødet hævet:

Otto Kierboe. V. Rasmussen. E. Vestergård.

Udskriftens rigtighed bekræftes.

FREDNINGSNAVNEN FOR VIBORG AMTSRÅDSREDS, den 4. juni 1955.

H o l m.

Indført i dagbogen for retskreds nr. 78, Viborg købstad m.v., den 5. juni 1955.

Lyst. . . . .

Holm.

Genpartens rigtighed bekræftes.

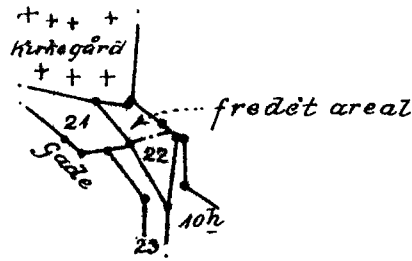
Fredningsnævnet for Viborg

Amtsrådsreds

- 9 JAN 1955

*M. W.*

----- Fredningsgrænse



**Dinge By m.m.**  
**Dinge Sogn**  
**Sønderlyng Herred**  
**Viborg Amt**

Maal for hold 1:4000

enpart er nøjagtig genpart af det oprindelige kort vedrørende ejendommen  
 Dinge by  
 d. 2. nov br. 1952.  
 afd. 1000  
 1000

H. J. Lyngby  
 landinspektør

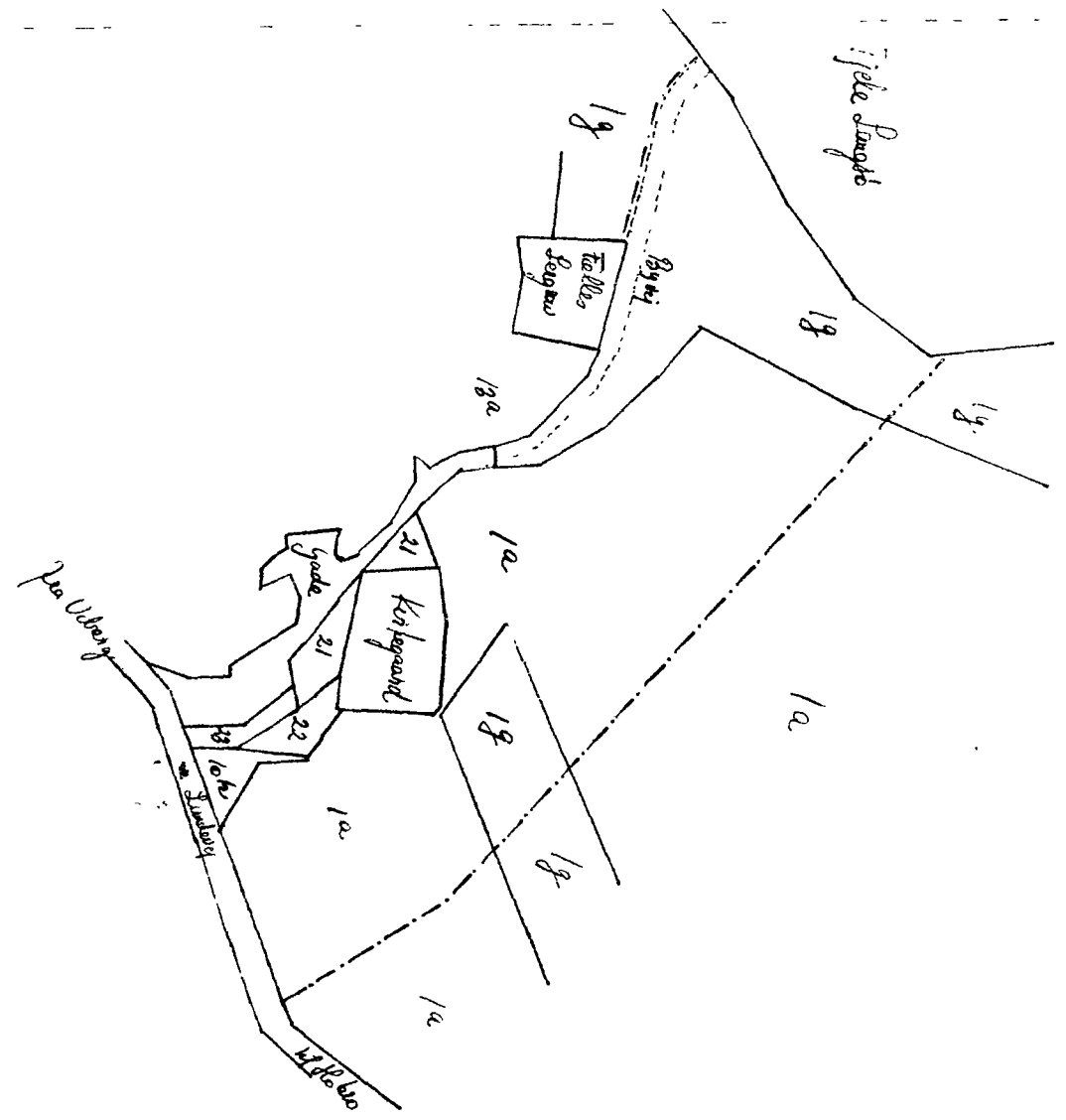
Stemmerets genpartkalkuleret. 10 kort.

Justitsministeriets genpartkalkuleret til kort.

genpart er nøjagtig genpart af det originale kort vedrørende <sup>den del af</sup> ejendommen

bykvarteret i Vinge og Vingeby, Vingeby, attesteres herved.

Nævnt d. 17. Oktober 1952 Navn: P. Nielsen, Leds.



Terræn af Vingeegård og Vingeby  
Vingeby

Replik heraf af matrikalkortet  
fra 1951 og September 1952

DISPENSATIONER>

**Afgørelser – Reg. nr.: 01958.03**

**Dispensationer i perioden: 29-07-1996 - 15-08-2003**

REG. NR. 1958.03

Udskrift  
af  
forhandlingsprotokollen for fredningsnævnet  
for Viborg amt

Den 29 juli 1996 holdt fredningsnævnet for Viborg amt møde på dommerkontoret i Thisted.

Mødt var formanden, dommer Knud S Lund, Thisted

Der foretoges

Sag nr VaF 30/96

**Ansøgning om tilladelse til opførelse af graverhus på matr. nr. 21 Vinge by, Vinge, omfattet af Exner-fredning.**

Der fremlagdes:

1. Skrivelse af 19. juni 1996 fra Viborg amt med bilag.
2. Påtegningsskrivelse af 4. juli 1996 fra Viborg Stiftsøvrighed.

Formanden bemærkede, at han den 16. dennes har foretaget besigtigelse.

Sagen har telefonisk været drøftet med det amtsrådsvalgte medlem Aage Koch-Jensen, Tindbæk, og det kommunalvalgte medlem Hans Jørgen Bundgaard, Ørum.

Fredningsnævnet godkendte opførelse af graverhuset i overensstemmelse med projekt og ansøgning.

Træfældningen i forbindelse med projektet skal begrænses mest muligt og fundamentet skal være jorddækket til normal fundamentshøjde, således at arealet også bag graverhuset bevarer skræntkarakteren.

Afgørelsen kan efter naturbeskyttelseslovens kapitel 12 indbringes for Naturklagenævnet af blandt andet den, der har begæret fredningsnævnets afgørelse, og forskellige myndigheder.


Klage indgives skriftligt til Fredningsnævnet for Viborg amt, Skovgade 30, 7700 Thisted, der sørger for videresendelse af klagen til Naturklagenævnet.


Klagefristen er 4 uger fra den dag, afgørelsen er meddelt den pågældende klageberettigede.

En tilladelse må ikke udnyttes før udløbet af klagefristen. Er klage iværksat, må tilladelsen ikke udnyttes, medmindre den opretholdes af Naturklagenævnet.

Sagen sluttet

Mødet hævet.

  
Knud S. Lund  
formand.

  
Knud S. Lund



SCANNET

Udskrift  
af

forhandlingsprotokollen for fredningsnævnet  
for Viborg amt

1958.03X  
LWS

Modtaget i  
Skov- og Naturstyrelsen  
20 AUG. 2003

Den 15. august 2003 holdt Fredningsnævnet for Viborg amt møde på nedennævnte ejendom.

Mødt var formanden, dommer Knud S. Lund, Thisted, og medlemmerne, det amtsrådsvalgte medlem Anton Kirk Toft, Redsted, og det kommunalvalgte medlem Jens Larsen, Rødding.

Der foretoges:

Sag nr. VaF 23/2003

**Ansøgning om tilladelse til opstilling af 2 overdækkede borde/bænke på fællesareal ved Nr. Vinge kirke omfattet af Exner-fredning.**

Der fremlagdes:

1. Skrivelse af 4. juni 2003 fra Tjele kommune, med bilag.
2. Kopi af brev af 3. juli 2003 fra kirkegårdskonsulent Anne-Marie Møller til Viborg Stiftsøvrighed.

For Nr. Vinge kulturhistorisk udvalg mødte Bo Wieck-Hansen.

For Viborg amt, Miljø og Teknik, mødte Ebbe Vang-Pedersen.

For Tjele kommune mødte Søren Pagter.

For Danmarks Naturfredningsforening, lokalkomiteen for Tjele kommune, mødte Villy Mougard, Batum.

**Bo Wieck-Hansen** redegjorde for det ansøgte.

**Villy Mougard**, lokalkomiteen, oplyste, at de ikke har indsigelser mod det ansøgte.

På forespørgsel oplyste Bo Wieck-Hansen, som tillige er kirkeværge ved Nr. Vinge kirke, at der ved en fejl var plantet enkelte træer på skrænten mellem fællesarealet og vejen til kirken. Det var hensigten, at skråningen skulle beplantes med cotoneaster.

Fredningsnævnet besigtigede det delvis overdækkede bord med bænke.

Fredningsnævnet gav tilladelse til det ansøgte.

Fredningsnævnet bemærkede, at træerne på skrænten skal fjernes.

Tilladelsen bortfalder, hvis den ikke er udnyttet inden 3 år efter, at den er meddelt, eller ikke har været udnyttet i tre på hinanden følgende år.

Skov- og Naturstyrelsen

J.nr. SN 2001 - 1211 / 13 - 0001

Akt. nr. 58 - 11.

Afgørelsen kan efter naturbeskyttelseslovens kapitel 12 indbringes for Naturklagenævnet af blandt andet den, der har begæret Fredningsnævnets afgørelse, og forskellige myndigheder.

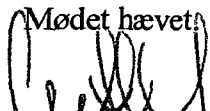
Klage indgives skriftligt, med angivelse af vores sagsnummer, til Fredningsnævnet for Viborg amt, Skovgade 30, 7700 Thisted, der sørger for videresendelse af klagen til Naturklagenævnet.

Klagefristen er 4 uger fra den dag, afgørelsen er meddelt den pågældende klageberettigede.

En tilladelse må ikke udnyttes før udløbet af klagefristen. Er klage iværksat, må tilladelsen ikke udnyttes, medmindre den opretholdes af Naturklagenævnet.

Sagen sluttet.

Mødet hævet.



Knud S. Lund,  
fmd.

Udskriftens rigtighed bekræftes.  
Fredningsnævnet for Viborg amt, den

18 AUG. 2003

