

**Afgørelser – Reg. nr.: 01957.00**

**Fredningen vedrører: Radsted Kirke**

**Domme**

**Taksationskommissionen**

**Naturklagenævnet**

**Overfredningsnævnet**

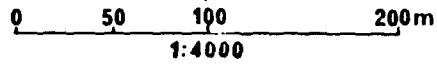
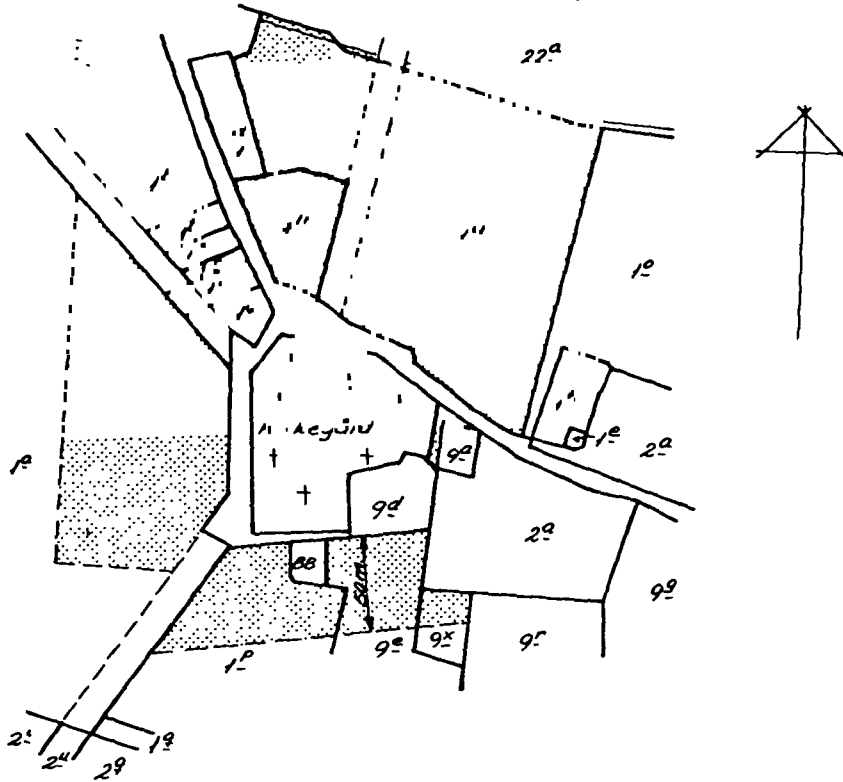
**Fredningsnævnet**

**09-05-1953, 12-11-1952,  
16-10-1952**

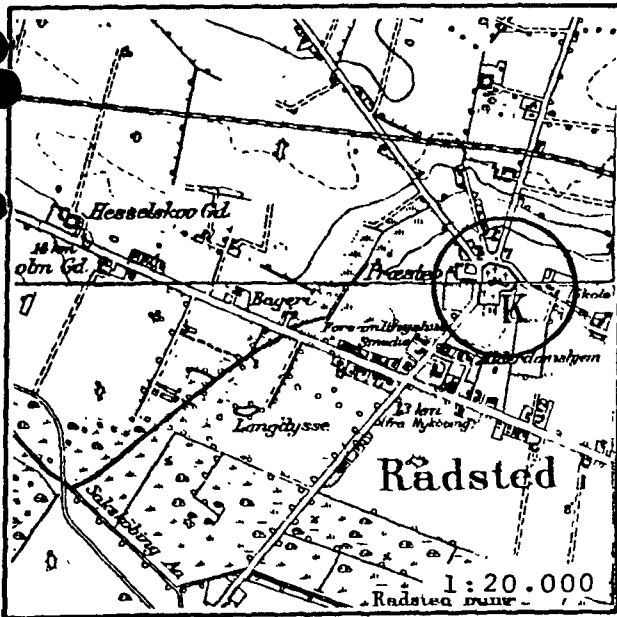
**Kendelser**

**Deklarationer**

FREDNINGSNÆVNET >



Kommune: Sakskøbing 387  
 Ejerlav : Radsted  
 Sogn : Radsted



Matr. nr.	Dekl./Kendelse dato	Tinglyst dato
1 a	23/10-1951	12/05-1953
1 p, 9 e og 9 x	20/08-1951	18/10-1952
1 n, 1 u	20/08-1951	18/10-1952
Gadejord	23/10-1951	13/11-1952

Stempel- og gebyrfri i h.t. lov 140/1937 § 33. REG. NR. 1957

Anmelder:

NATURFREDNINGSNÆVNET  
FOR MARIBO AMTRAADESKREDS  
**Fredningstilbud**

905  
12 MAJ 1953

Undertegnede **Radsted menighedsråd på præsteembedets vegne**  
tilbyder herved som ejer af matr. nr. **1 a**

af **Radsted** by **og** sogn,  
at lade nedennævnte areal af ovennævnte matr. nr. frede som nedenfor anført. **under forbehold af  
kirkeministeriets godkendelse.**

Arealet beskrives således:

**Arealet er beliggende vest for Radsted kirke og kirkegård.  
Fredningen omfatter præstegårdens bygninger, gårdeplads og have.**

Fredningen har følgende omfang:

Arealet <sup>yderligere</sup> må ikke bebygges eller beplantes med højt voksende træer, midlertidigt eller vedvarende, ligesom der heller ikke på arealerne må graves grus eller anbringes transformatorstationer, telefon- og telegrafmaster o. lign., skure, udsalgssteder, isboder, vogne til beboelse eller andet, som kan virke skæmmende.

**Vi ~~ikke~~ forbeholder ~~os~~ dog ret til at benytte dele af det fredede areal til bebyggelse efter embedets behov, så længe det fredede ejes af embedet og administreres af menighedsrådet.**

For fredningen kræver <sup>vi</sup> ~~ikke~~ ingen erstatning.

**Vi ~~ikke~~** er indforstået med, at ovenstående fredningstilbud tinglyses på ~~matr. nr.~~  
**1 a** af **Radsted** by **og** sogn,  
dog uden udgift for <sup>os</sup> ~~sig~~, med oprykkende prioritet næst nuværende hæftelser.

Påtaleberettiget i henhold til forestående er fredningsnævnet for Maribo amt.

provsten for **Musse** herred og **Radsted** menighedsråd.

**Radsted**, den **23/10 1951.**

**For Radsted Menighedsråd**

**A. Hakonsen  
sognepræst  
Ind.**

Idet fredningsnævnet for Maribo amt modtager og godkender foranstående fredningstilbud, bestemmes det, at tilbudet skal lyses som servitut på matr. nr. **1 a**

af **Radsted** by **Radsted** sogn,

af hartkorn: **4** tdr. **3** skp. **3** fdk. **0 1/2** alb., ~~kvikvandsret~~  
~~indbrugsret~~

Det fredede areal ses indtegnet på vedlagte kort, af hvilket en genpart bedes henlagt på akten.

Fredningsnævnet for Maribo amt, den **9. maj 1953**  
**Braun**

**55 0**

**Kirkeministeriets 2. kontor**

**17 OCT. 1952. 2 g 1603**

Radsted Menighedsråd d. 9. december 1952.

A. Hakonsen Laur. Jeppesen O.J.S.Hansen

Otto Olsen. Marius Christiansen. Agnes Hansen. Edith Jørgensen

Arnold Hansen.

Bd. j.nr. 20 1603<sup>550</sup>

Det tiltrædes, at nærværende fredningstilbud tinglyses som servitutstiftende på matr.nr. 1<sup>a</sup> af Radsted by og sogn, dog med følgende forbehold:

Så længe det pågældende areal administreres af de kirkelige myndigheder, træffer kirkeministeriet dog efter indhentet erklæring fra fredningsmødet afgørelse om nyplacering af bygninger på præstegårdsjorden og tillige over selve byggeplanen for disse, for så vidt bygningerne skal benyttes til driften af præstegårdsjorden, til brug for præsten eller i det hele skal tjene kirkelige formål.

Kirkeministeriet, den 17. januar 1953

Kirkeministeriet  
-----000-----

P.M.V.  
E.B.  
M.G. Pedersen  
Eksps.

Indført i dagbogen for retskreds nr. 29, Sakskøbing købstad m.v., den 12. maj 1953.

Lyst.Tingbog;Bd. Radsted Bl. 1a Akt;Skab D nr. 420.

Hjberg  
kst.

/.....

Afgift: Lov 140/37 § 33)  
§ 14<sup>11</sup>, 2 kr. }  
2 kr.

Retskreds nr. 29  
Sakskøbing købstad  
m.v.

Stempel- og gebyrfri i h.t. lov 140/1937 § 33.  
1991

18 OKT 1952.

## Fredningstilbud

REG. NR. 1957

Anmelder:

NATURFREDNINGSNÆVNET  
FOR MARIBO AMTRAADEKREDS

Undertegnede **parcellist Kaj Hansen, Radsted,**  
tilbyder herved som ejer af matr. nr. **1 n**

af **Radsted** by **og** sogn,  
at lade nedennævnte areal af ovennævnte matr. nr. frede som nedenfor anført.

Arealet beskrives således:

**Arealet er beliggende nord for Radsted kirkegård.  
Fredningen omfatter hele parcellen matr.nr. 1 n.**

Fredningen har følgende omfang:

Arealerne må ikke bebygges eller beplantes med højt voksende træer, midlertidigt eller vedvarende, ligesom der heller ikke på arealerne må graves grus eller anbringes transformatorstationer, telefon- og telegrafmaster o. lign., skure, udsalgssteder, isboder, vogne til beboelse eller andet, som kan virke skæmmende.

~~Jeg forbeholder mig dog ret til at~~

For fredningen kræver jeg ingen erstatning.

Jeg er indforstået med, at ovenstående fredningstilbud tinglyses på min ejendom matr. nr.  
**1 n** af **Radsted** by **Radsted** sogn.

dog uden udgift for mig, med oprykkende prioritet næst nuværende hæftelser.

Påtaleberettiget i henhold til forestående er fredningsnævnet for Maribo amt,  
provsten for **Musse** herred og **Radsted** menighedsråd.

**Radsted**, den 20 / 8 19 51.

Til vitterlighed:

**Kaj Hansen.**

**J. Exner.**

**J. Vinther.**

Idet fredningsnævnet for Maribo amt modtager og godkender foranstående fredningstilbud;  
bestemmes det, at tilbudet skal lyses som servitut på matr. nr. **1 n**

af **Radsted** by **Radsted** sogn,

af hartkorn: **0** tdr. **4** skp. **3** fdk. **2½** alb., hvilket matr. nr. i forbindelse med matr. nr. **1 b og 45 c** ibd. udgør et lundbrugs

Det fredede areal ses indtegnet på vedlagte kort, af hvilket en genpart bedes henlagt på akten.

Fredningsnævnet for Maribo amt, den **16. oktober 1952,**

**Bruun.**

Indført i dagbogen for retskreds nr. 29, Sakskøbing  
købstad m.v., den 18 OKT 1952.  
Lyst.TingbogsBd. Rådsted Bl. 1 p Akt:Skab B nr. 353.

Huno von Holstein.

/.....

Afgift:

Lov 140/37 § 33.

2 kr.

Retskreds nr. 29  
Sakskøbing købstad  
m.m.

---

FREDNINGSNÆVNET>





Amtsrådet har godkendt sognerådets foranstående fredningstilbud.

M a r i b o a m t s r å d, den 23. oktober 1952.

G.W. Schaeffer  
est.

Indført i dagbogen for retskreds nr. 29, Sækkjøbing  
købstad m.v., den 13. NOV. 1952.

Lyst.Tingbog:Bd. Rådsted Bl. Gadejord AktiSkab F nr. 305.

Huno von Holstein.

/.....

Afgift: Lov 140/1937 § 33.  
2 kr.

Retskreds nr. 29  
Sækkjøbing købstad  
M.M.

-----

FREDNINGSNÆVNET >

Stempel- og gebyrfri i h.t. lov 140/1937 § 33.  
1992

REG. NR. 1952

Anmelder:

18 OKT 1952.

NATURFREDNINGSNÆVNET  
FOR MARIBO AMTRAADESKREDS

## Fredningstilbud

Undertegnede **gartner Karl Jørgensen, Radsted,**  
tilbyder herved som ejer af matr. nr. **1 p og 9 e**

af **Radsted** by **og** sogn,  
at lade nedennævnte areal af ovennævnte matr. nr. frede som nedenfor anført.

Arealet beskrives således:

**Arealet er beliggende syd for Radsted kirke og kirkegård.**

**Fredningen omfatter en 50 meter bred bræmme regnet fra parcel-  
lernes nordlige skel.**

Fredningen har følgende omfang:

Arealet må ikke bebygges eller beplantes med højt voksende træer, midlertidigt eller vedvarende, ligesom der heller ikke på arealet må graves grus eller anbringes transformatorstationer, telefon- og telegrafmaster o. lign., skure, udsalgssteder, isboder, vogne til beboelse eller andet, som kan virke skæmmende.

~~Jeg indforstår mig dog for min~~

For fredningen kræver jeg ingen erstatning.

Jeg er indforstået med, at ovenstående fredningstilbud tinglyses på min ejendom matr. nr. **1 p og 9 e** af **Radsted** by **Radsted** sogn.

dog uden udgift for mig, med oprykkende prioritet næst nuværende hæftelser.

Påtaleberettiget i henhold til forestående er fredningsnævnet for Maribo amt,

provsten for **Musse** herred og **Radsted** menighedsråd.

**Radsted**, den **20/8** 19**51**.

Til vitterlighed:

**J. Exner.**

**J. Vinther.**

**K. Jørgensen.**

Idet fredningsnævnet for Maribo amt modtager og godkender foranstående fredningstilbud, bestemmes det, at tilbudet skal lyses som servitut på matr. nr. **1 p og 9 e** af **Radsted** by **Radsted** sogn,

af hartkorn: **0** tdr. **2** skp. **2** fdk. **0** alb., hvilke **1** matr. nr. i ~~forbunden~~ forening udgør et landbrug.

Det fredede areal ses indtegnet på vedlagte kort, af hvilket en genpart bedes henlagt på akten.

Fredningsnævnet for Maribo amt, den **16. oktober 1952.**

*Bruun.*

Indført i dagbogen for retskreds nr. 29, Saksjøbing  
kebstad m.v., den 18 OKT 1952.

Lyst.Tingbog:Bd. Radsted Bl. 1 p 9 e Akt:Skab C nr. 63.

Huno von Holstein.

/.....

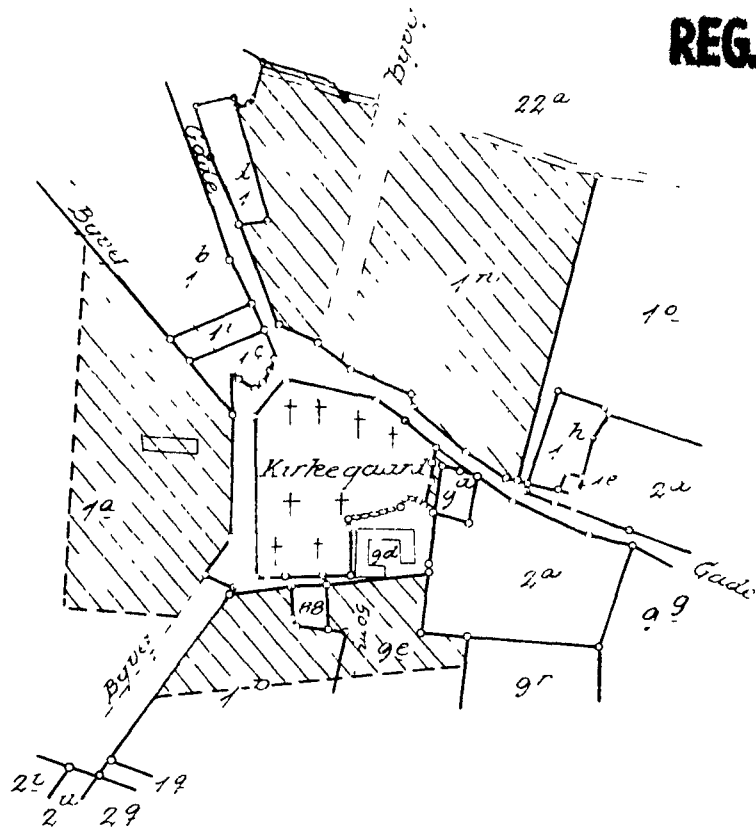
Afgift: Lov 140/37 § 33.

2 kr.

Retskreds nr. 29  
Saksjøbing kebstad  
m.m.

---

Justitsministeriets senpartalkerikort



1:4000  
 Terræn af  
 Radsted By og Sogru,  
 Musse Herred,  
 Maribo Amt.  
 Efter en Kopi af Matrikelkortet

De i h. t. tilbud af 20/8-1951 af matr. nr. 1n, 1p og 9e af Radsted By, af 12/9.-s.å. af gaden i Radsted og af 23/10.-s. . af matr. nr. 1a ibd. med fredningsservitut sikrede arealer er på dette kort vist med skrå skravering.

Maribo i juli 1952.

*J. H. Jørgensen*  
 Landinspektør.

attesteres herved

19

4 mtr. nr.