

**Afgørelser – Reg. nr.: 01954.05**

**Fredningen vedrører: Smørum Kirke**

**Domme**

**Taksationskommissionen**

**Naturklagenævnet**

**Overfredningsnævnet**

**Fredningsnævnet**

**29-07-1952**

**Kendelser**

**Deklarationer**

FREDNINGSNÆVNET>

matr.nr. 2k, 161 af Smørum by og sogn. Anmelder:  
Fredningsnævnet for Københavns  
amtsrådsreds,  
Howitzvej 52, F.

## F r e d n i n g s o v e r e n s k o m s t :

Undertegnede Ledøje Smørum sogneråd erklærer sig villig til, som repræsenterende Ledøje-Smørum kommune, som ejer af matr.nr. 2k 161 af Smørum by, Smørum sogn, at lade et areal af dette matr.nr. frede, for at sikre den fri beliggenhed af Smørum kirke.

Arealet beskrives således:

Parkeringspladsen vest for kirkegården samt gadekæret og grønsværet her omkring.

Fredningen har følgende omfang:

Arealerne må ikke bebygges eller beplantes med udsigtsødelæggende beplantning, ligesom der heller ikke på arealerne må anbringes transformatorstationer, telefon- og telegrafmaster og lignende eller opsættes skure, udsalgssteder, isboder, vogne til beboelse eller opbevaring af redskaber eller lignende skønhedsforstyrrende genstande. Der må i det hele ikke foretages ændringer i den nu bestående tilstand, der kan virke skæmmende eller hindrende for udsigten til eller fra kirken.

For fredningen kræves ingen erstatning.

Sognerådet er enigt i, at ovenstående fredningstilbud tinglyses på fornævnte ejendom, dog uden udgift for kommunen.

Påtaleberettiget er fredningsnævnet for Københavns amtsrådsreds og menighedsrådet for Smørum sogn.

Ledøje-Smørum sogneråd, den 23/7 1952.

Niels Pedersen.

Idet fredningsnævnet modtager og godkender foranstående fredningstilbud, bestemmes det, at fredningen vil være at lyse på matr. nr. 2k og 161 af Smørum by, Smørum sogn.

Det fredede areal er indtegnet på vedlagte kort, af hvilket en genpart bedes henlagt på akten.

Fredningsnævnet for Københavns amtsrådsreds, den 29/7 1952.

H. Frandsen.

Chr. Hauch.

A.C. Faartoft.

Indført i dagbogen for retskr. nr. 3.  
Kbhvns. amts søndre og Amager birk,  
den 23. juni 1953.

Lyst på 2k, 161, Smørumovre. Forud hæfter servitutter og byrder.

Olrik

/ Heslet  
ulæs.navn.sign.

matr.nr. 16b af Smørumovre by, Smørum sogn.

Anmelder:  
fredningsnævnet for Københavns  
amtsråds-kreds,  
Howitzvej 32, F.

stempel- og gebyrfri.

F r e d n i n g s o v e r e n s k o m s t :

Undertegnede Ledøje Smørum sogneråd erklærer sig villig til, som ejer af matr.nr. 16b af Smørumovre by, Smørum sogn, at lade et areal af dette matr.nr. frede, for at sikre den fri beliggenhed af Smørum kirke.

Arealet beskrives således:

Kommunehuset (husvildebolig) med udhus med grundarealet udlagt til gårdsplads og have. Det anføres, at der eventuelt opføres et nyt udhus. Dette skal holdes øst for en linie draget i fortsættelse af kapellets østlige sidemure. Hvis det nuværende stuehus skulle blive ødelagt ved ildebrand eller på anden måde, må det ikke bygges op påny.

Fredningen har følgende omfang:

Arealerne må ikke bebygges eller beplantes med udsigtsødelæggende beplantning, ligesom der heller ikke på arealerne må anbringes transformatorstationer, telefon- og telegrafmaster og lignende eller opsættes skure, udsalgssteder, isboder, vogne til beboelse eller opbevaring af redskaber eller lignende skønhedsforstyrrende<sup>genstande</sup>. Der må i det hele ikke foretages ændringer i den nu bestående tilstand, der kan virke skæmmende eller hindrende for udsigten til eller fra kirken.

For fredningen kræves ingen erstatning.

Jeg er enig i, at ovenstående fredningstilbud tinglyses på min fornævnte ejendom, dog uden udgift for mig.

Påtaleberettiget er fredningsnævnet for Københavns amtsråds-kreds og menighedsrådet for Smørum sogn.

Ledøje-Smørum sogneråd, den 4/11 1952.

Niels Pedersen.  
sognerådsformand.

Idet fredningsnævnet modtager og godkender foranstående fredningstilbud, bestemmes det, at fredningen vil være at lyse på matr. nr. 16b af Smørumovre by, Smørum sogn.

Det fredede areal er indtegnet på vedlagte kort, af hvilket en genpart bedes henlagt på akten.

Fredningsnævnet for Københavns amtsråds-kreds, den 4/11 1952.  
og den 22/6 1953. Jantzen. Chr. Hauch. H. Frandsen.

Indført i dagbogen for retskr. nr. 3.  
Kbhvn.s amts såndre og Amager birk,  
den 23. juni 1953. Lyst. Anm: 1952 13/3 1. byudv.plan. (yderzone)  
Olrik. / Heslet. ulæs.navn.

REG. NR. 1954.D.

Smörum Kirke

UAUTORISERET

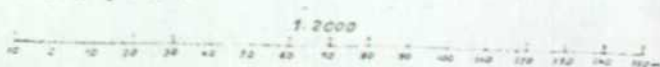


Antagelig 16-L

Smörumovre Bykerne, Smörum Sogn.

Opmålt år 1952 og 1963 og udfærdiget af  
landinspektørerne Emil Krog & Erik H. Petersen  
Eroderens Afd. 3, Møllevej 101 Nr. 295

Den 10-3-1987 er planen supp. med  
"en korts forholte guldende den 20-2-1987  
Ejg. tilstandinger og arealarterne vha. efter  
aflysninger af 4-2-1987 fra Leder, Smörum Kommune  
Suppl. omfangene er indtegnet uden efterlysning eller  
høring i mappen



DISPENSATIONER>

**Afgørelser – Reg. nr.: 01954.05**

**Dispensationer i perioden: 20-11-1990 - 20-03-2002**

## U D S K R I F T

A F

FORHANDLINGS-  
PROTOKOLLEN FOR FREDNINGS-  
NÆVNET FOR KØBENHAVNS AMTSRÅDSKREDS.

År 1991 den 20. november foretoges for Fredningsnævnet for Københavns amtsrådsreds:

F.S. 151/1991:

Ansøgning om tilladelse til arealoverførsel fra matr.nr. 16 b og et areal på 435 m<sup>2</sup> af matr.nr. 2 k inddrages under Kirkegården matr. nr. 49 - alt Smørumovre.

§ 34.

Der fremlagdes:

- 1) skrivelse af 22. oktober 1991 fra landinspektør Erik H. Petersen til nævnet.
- 2) 3 kortbilag.
- 3) fotokopi af fredningsoverenskomst tinglyst 23. juni 1953
- 4) skrivelse af 24. oktober 1991 fra nævnet til Ledøje-Smørum kommune med påtegning.
- 5) skrivelse af 13. november 1991 fra nævnet til det af Ledøje Smørum kommune udpegede medlem af nævnet, Bent Belling, og det af Københavns amt udpegede medlem af nævnet Jørgen Osterkrüger med påtegninger.

ad SN 1213/1-0001, akt 1

LUS  
JH

Sagen har cirkuleret, og der er i nævnet enighed om at meddele tilladelse til det ansøgte.

Af hensyn til bestemmelsen i naturfredningslovens § 58 stk. 4 tilføjes det, at nævnets afgørelse foruden af andrageren og kommunalbestyrelsen kan indbringes for Overfredningsnævnet af: Miljøministeren og Amtsrådet samt anerkendte foreninger og institutioner jfr. naturfredningslovens § 8, at klagefristen er 4 uger fra modtagelsen af nærværende udskrift, og at tilladelsen ikke kan udnyttes før udløbet af klagefristen.

Sagen sluttet.

I. Heide-Jørgensen.

civildommer - formand.


-----

Udskriftens rigtighed bekræftes:

, den 20. november 1991.

Udskrift af afgørelse i naturfredningslovens § 58 stk. 4

G. Tofte-Omløft  
Rygårdsvej 6  
2900 Hellerup  
01 - 62 26 44

  
I. Heide-Jørgensen  
civildommer



FREDNINGSNÆVNET FOR KØBENHAVN  
Fremtidsvej 1  
2860 Søborg  
Telefon 39 69 32 19  
Telefax 39 66 10 48

REG. NR. 1954.05

Gladsaxe, den 3. 1. 1994  
FRS nr. 62/1993 BH


Ledøje-Smørum Pastorat  
Flodvej 73 E  
2765 Smørum

Modtaget i  
Skov- og Naturstyrelsen  
- 4 JAN. 1994

Ved skrivelse modtaget den 2. december 1993 har pastoratet ansøgt om tilladelse til at fælde et udgået elmetræ, som skulle være fredet.


Fredningsnævnet har forelagt sagen for Københavns Amt, der er tilsynsmyndighed vedrørende fredninger, og amtet har ved skrivelse af 22. december 1993 svaret, at træet ikke er fredet, da det står på Smørum kirkegård. Kirkegården er efter amtets opfattelse ikke omfattet af fredningen af Smørum kirkes omgivelser.

Efter tilsynsmyndighedens udtalelse er det herefter ikke for-  
nødent at indhente fredningsnævnets tilladelse til at foreta-  
ge den ønskede fældning.

  
Hans Chr. Poulsen  
formand.

Fremsendes til Skov- og Naturstyrelsen til underretning.

Fredningsnævnet for København, den 3. januar 1994

  
Birgit Hovej  
oass.

1211/1-0001

77

FREDNINGSNÆVNET FOR KØBENHAVN  
FREMTIDSVEJ 1  
2860 SØBORG  
TELEFON 39 69 32 19  
TELEFAX 39 66 10 48

REG. NR. 1954.05

Gladsaxe, den 20/03-02  
FRS nr. 66/01 BH

Kirkegårdskonsulent  
Torben Michelsen  
Krøjerup Overdrev 12  
4180 Sorø

**Vedr. lovliggørende dispensation af ny parkeringsplads med træer og lamper på matr.nr. 2 k m.fl. Smørumovre By, Smørum.**

I skrivelse af 7. december 2001 har De ansøgt om lovliggørende dispensation til anlæg af ny parkeringsplads med træer og etablering af lysstandere ved kirken.

Arealet er fredet ved fredningskendelse af 29. juli 1953. Det er fredningens formål at sikre den fri beliggenhed af Smørum Kirke.

Det fremgår af fredningen:

"Arealerne må ikke bebygges eller beplantes med udsigtsødelæggende beplantning, ligesom der heller ikke på arealerne må anbringes transformatorstationer, telefon- og telegrafmaster og lignende eller opsættes skure, udsalgssteder, isboder, vogne til beboelse eller opbevaring af redskaber eller lignende skønhedsforstyrrende genstande. Der må i det hele ikke foretages ændringer i den nu bestående tilstand, der kan virke skæmmende eller hindrende for udsigten til eller fra kirken".

Københavns amt har i skrivelse af 5. februar 2002 udtalt følgende:

"Den etablerede beplantning med terræregulering og lysmasterne er opstillet på kirkens nordside, hvorfra der på grund af bebyggelse ikke er det store indblik til kirken, den nordligste del af arealet er inddraget til kirkegård.

**Indstilling:**

På grund af den grundige forberedelse, der desværre ikke indbefattede Fredningsnævnet, og på grund af den mindre betydning af det reducerede indblik

*adsW 2001-1211/1-0001*

indstilles det, at der meddeles efterfølgende dispensation."

Fredningsnævnet meddeler herved i medfør af naturbeskyttelseslovens § 50, stk. 1, lovliggørende dispensation til det udførte anlæg.

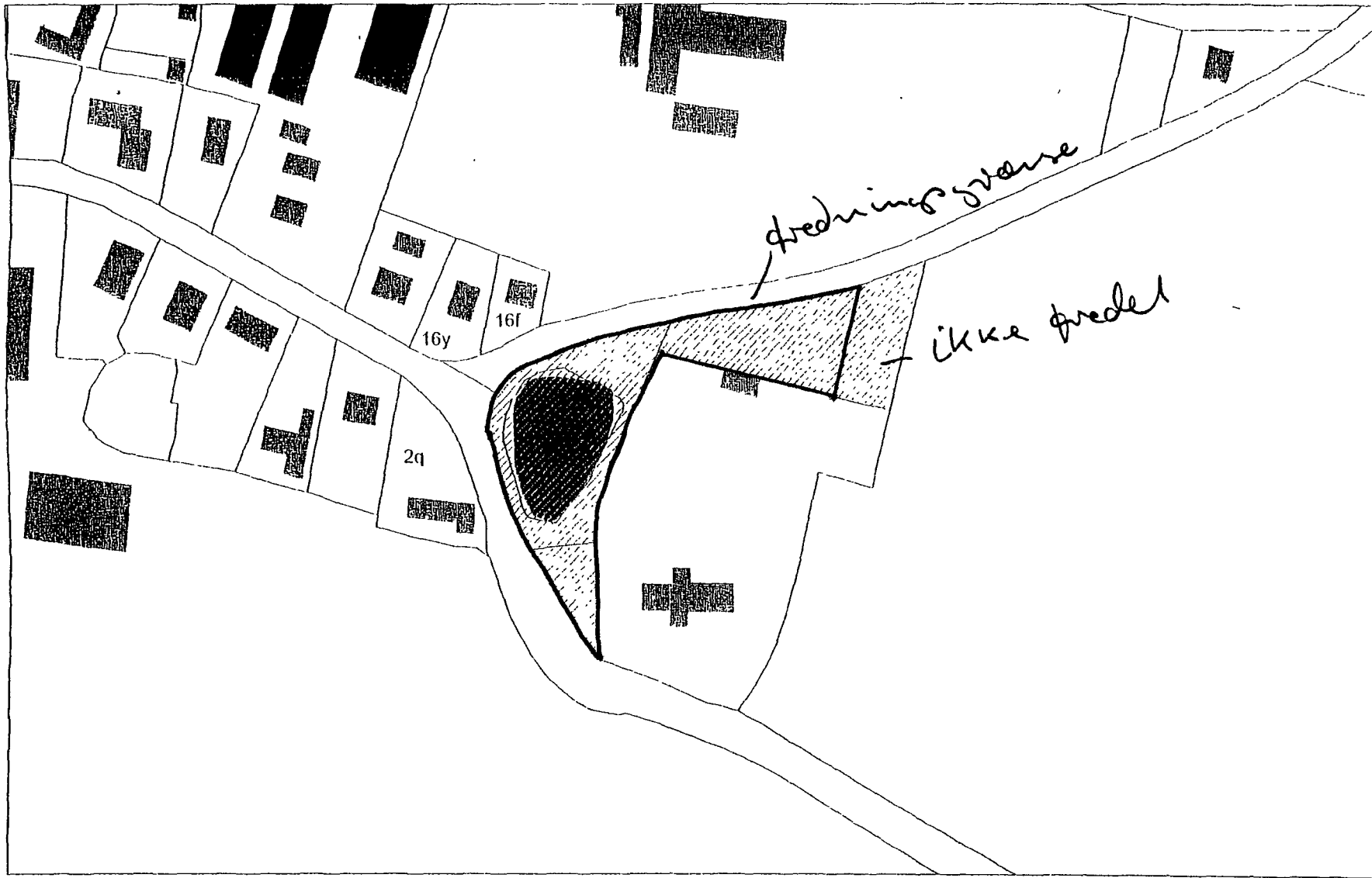
Kopi af denne skrivelse er fremsendt til Skov- og Naturstyrelsen og Danmarks Naturfredningsforening m.fl. Der kan inden 4 uger fra den dag, denne afgørelse er modtaget, klages til Naturklagenævnet over afgørelsen. Klagen skal ifølge lov om naturbeskyttelse § 87 indgives skriftligt inden fristens udløb til nærværende fredningsnævn, der videresender den til Naturklagenævnet.

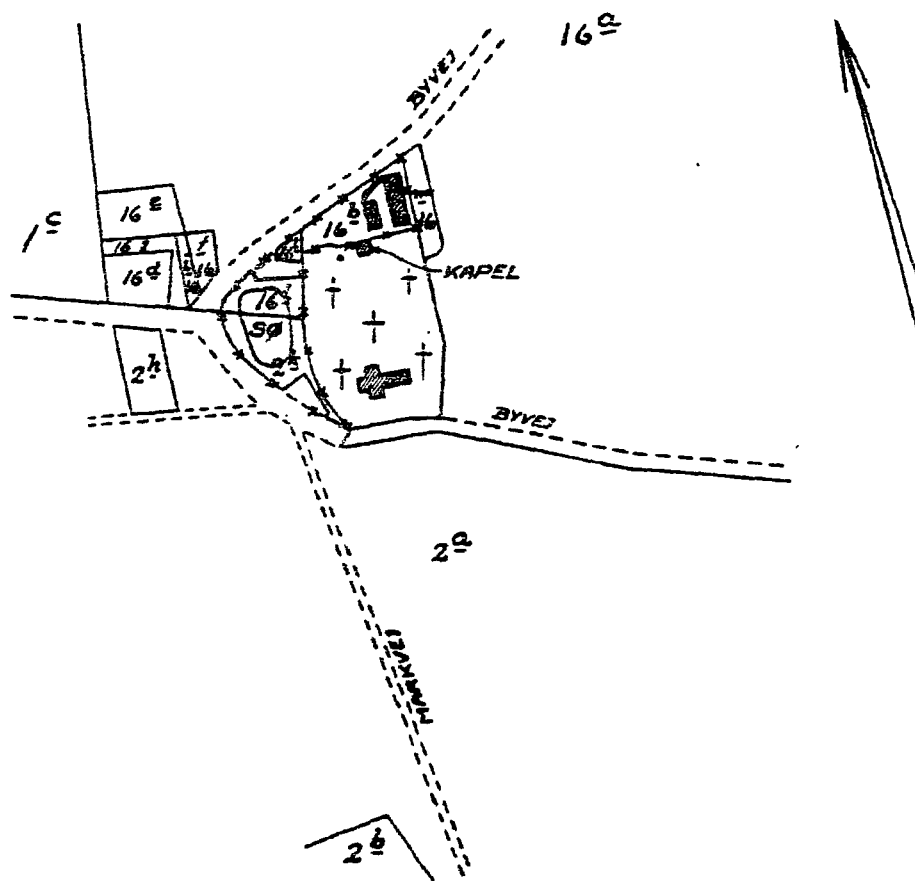


Hans Chr. Poulsen

formand.

)





→ → → GRÆNSE FOR FREDEDE AREALER

1:4.000

Naturfredningskonsulentens kontor  
 København d. 3-6-53.  
 By: SMØRUM.