

Afgørelser – Reg. nr.: 01954.00

Fredningen vedrører: Søllested Kirke

Domme

Taksationskommissionen

Naturklagenævnet

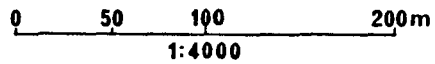
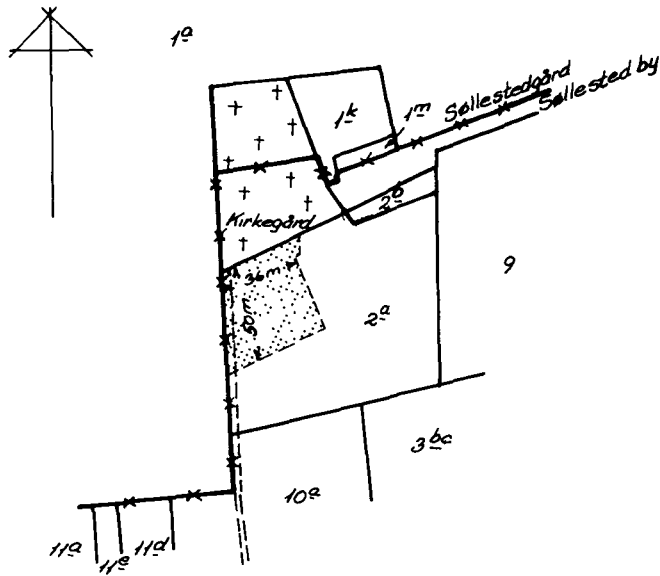
Overfredningsnævnet

Fredningsnævnet 31-10-1952

Kendelser

Deklarationer

FREDNINGSNÆVNET>



Kommune: Højreby 359
 Ejerlav : Søllested By
 Sogn : Søllested

Matr. nr.	Dekl./Kendelse dato	Tinglyst dato
2 a	23/04-1951	13/11-1952

Stempel- og Gebyrfri i h.t. lov 140/1937 § 33.

13. NOV. 1952, 4322.

Anmelder:

FredningstilbudNATURFREDNINGSNÆVNET
FOR MARIBO AMTRÅDKREDS

fru Inge Geertsen og ægtefælle

Undertegnede Fabrikant H. Geertsen, Sollested,
tilbyder herved som ejer af matr. nr. 2af Sollested by Sollested sogn,
at lade nedennævnte areal af ovennævnte matr. nr. frede som nedenfor anført.

Arealet beskrives således:

**Arealet, der er beliggende syd for Sollested kirkegård, fredes i en
bræmme på 50 meters bredde, regnet fra kirkegårdsmauren i en dybde
af c 36 meter fra kirkegårdens sydvestre hjørne): indtil og med
kirkegårdens sydlige låge.**

Fredningen har følgende omfang:

Arealerne må ikke bebygges eller beplantes med højt voksende træer, midlertidigt eller vedvarende, ligesom der heller ikke på arealerne må graves grus eller anbringes transformatorstationer, telefon- og telegrafmaster o. lign., skure, udsalgssteder, isboder, vogne til beboelse eller andet, som kan virke skæmmende.

Jeg forbeholder mig dog ret til ~~at~~ eventuelt at anlægge drivhuse eller lignende lav bebyggelse på arealet.

For fredningen kræver jeg ingen erstatning.

Jeg er indforstået med, at ovenstående fredningstilbud tinglyses på min ejendom matr. nr.
2 af Sollested by og sogn,

dog uden udgift for mig, med oprykkende prioritet næst nuværende hæftelser.

Påtaleberettiget i henhold til forestående er fredningsnævnet for Maribo amt,

provsten for Lollands sdr. herred og Sollested menighedsråd.

Sollested , den 23 /4 1951.

Inge Geertsen.
H. Geertsen.

Til vitterlighed:

H. Juul. H. Chr. Clausen.

Idet fredningsnævnet for Maribo amt modtager og godkender foranstående fredningstilbud, bestemmes det, at tilbudet skal lyses som servitut på matr. nr. 2

af Sollested by Sollested sogn,

af hartkorn: 0 tdr. 2 skp. 2 fdk. 1 1/2 alb., hvilket matr. nr. i forbindelse med ~~den~~ udgør et landbrug.

Det fredede areal ses indtegnet på vedlagte kort, af hvilket en genpart bedes henlagt på akten.

Fredningsnævnet for Maribo amt, den 31. oktober 1952.

Indført i dagbogen for retskreds nr. 31, Nakskov købstad m.v.

den 13. NOV. 1952.

Lyst. TingbogsDd. I Bl. 2. Nrts:Skab C nr. 269.

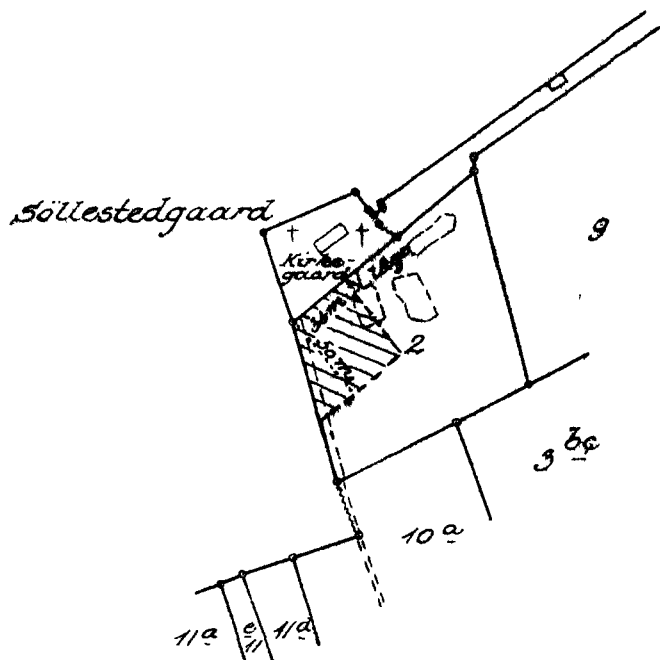
John, Jensen.

/.....

Gebyr 2 kr.
= to kroner.

Retsskreds nr. 31,
Nakskov købstad
m.v.

Justitsministeriets genpartkalkulation



1:4000
 Terræn af
 Sollested By og Sogru,
 Lollands Sønder Herred,
 Maribo Amt.
 Efter en Kopi af Matrikelkortet.

De i h.t. tilbud af 23/4-1951 af matr. nr. 2 Sollested By med fredningssevitut sikrede arealer er på dette kort vist med skrå skravering.

Maribo i juli 1952.

J. H. Ingemann

sittestens herved.

Plan:

19

d.