

Afgørelser – Reg. nr.: 01948.00

Fredningen vedrører: Rorup Kirke

Domme

Taksationskommissionen

Naturklagenævnet

Overfredningsnævnet

Fredningsnævnet

**17-09-1954, 23-12-1952,
06-12-1952, 15-11-1952,**

Kendelser

Deklarationer

FREDNINGSNÆVNET>

U D S K R I F T

af

forhandlingsbogen for fredningsnævnet for Roskilde amtsrådsreds m.v.

=====

År 1954 den 17/9 blev i
nr. 31/51.Fredning af umatrikuleret gadejordsareal
ved Rorup kirke

afsagt sålydende

k ø n d e l s e .

Ved Rorup kirke er beliggende et umatrikuleret gadejordsareal med nord løbende ud i en spids ved kirkegårdens nordøstlige hjørne og afgrænset mod vest af kirkegårdsmuren, mod syd af den private indkørsel til præstegården og mod øst af byvejen, således som dette areal er indtegnet på vedhæftede kopi af matrikulkortet med rødt.

I forbindelse med den almindelige fredning af omgivelserne ved de danske landsbykirker er der af fredningsnævnet rejst spørgsmål om fredning af det nævnte areal, der ikke er matrikuleret, og som antages at tilhøre Rorup-Glim sogneråd, for derved at hindre, at der på arealet opføres bygninger, skure, boder, transformatorstationer, anbringes lys- eller telefonmaster eller iøvrigt noget, der kan virke skæmmende for kirken eller kirkegården.

Den 28/10 1952 har ovennævnte sogneråd underskrevet deklARATION om, at arealet fredes, og den 3/12 1952 har Roskilde amtsråd godkendt denne deklARATION, som imidlertid er afvist fra tingbogen, da udstederen savner tinglyst adkomst.

For at sikre fredning ved tinglysning har fredningsnævnet rejst denne sag og har den 27/8 1954 afholdt møde ved Rorup kirke, hvortil indkaldelse er sket ved bekendtgørelse i statstidende, Roskilde Dagblad, Roskilde Tidende og Roskilde Socialdemokrat den 14/8 1954, hvorhos præsten i Rorup, sognerådet og Roskilde amtsråd er særskilt underrettet om mødet.

Med fredningen er ikke fremsat indsigelse.

Da Rorup kirke med nærmeste omgivelser skønnes at udgøre et

område af den i lov om naturfredning af 7/5 1937 § 1 i begyndelsen omhandlede art, da de øvrige kirken nærmest liggende arealer i væsentligst grad er fredet ved frivillige overenskomster med lodsejerne, og da fredningen af det fornævnte areal som et led i fredning af kirkens omgivelser skønnes at være af væsentlig betydning for sikring af kirkens og kirkegårdens nuværende smukke beliggenhed i landsbybilledet, vil det fornævnte umatrikulerede gadejordsareal i henhold til fornævnte lovs §§ 1 og 13 være at frede som foranført.

Under sagen er der ingen erstatningspåstande fremsat.

Påtaleberettiget er menighedsrådet for Rorup-Glim sogne og fredningsnævnet for Roskilde amtsrådsreds m. v.

T h i b e s t e m m e s t:

Det fornævnte og beskrevne umatrikulerede gadejordsareal ved Rorup kirke bør fredes, således at der ikke på dette må opføres bygninger, skure, boder, transformatorstationer eller lignende, ej heller anbringes telefon- eller lysmaster eller overhovedet ved dette foretages noget, af hvad art nævnes kan, der kan virke skæmmende for kirken eller kirkegården.

Påtaleberettiget er menighedsrådet for Rorup-Glim sogne og fredningsnævnet for Roskilde amtsrådsreds m. v.

Aage Schmidt. J.Martin Jensen. P.Jac.Nielsen.

-----oOo-----

Udskriftens rigtighed bekræftes.

FREDNINGSNÆVNET FOR ROSKILDE AMTSRÅDSREDS M.V., den 17/9 1954 .

Aage Schmidt

At denne kort-genpart er nøjagtig genpart af det originale kort vedrørende ejendomme-
mtr. nr. 1000-1009 i Rorup By, som er offentliggjort i 1874 og er af den danske
statistiske Central- og Landmålings- og Bygningvesens Afdeling aftrykt og
attesteret herved.

Bestillings-
formular

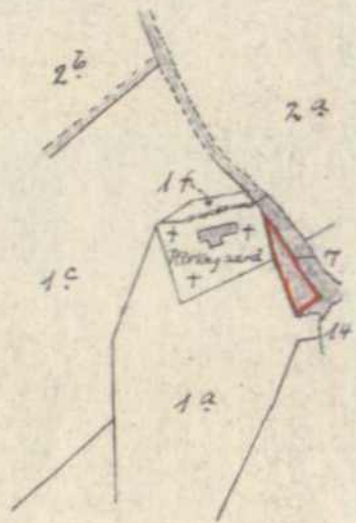
Rorup d. 20. 19 17

Navn:

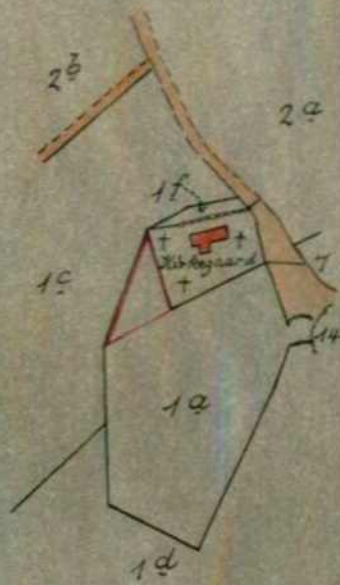
Terræn af
Rorup By
Logn: Rorup
Herred: Ramsø
Amt: Københavns

1:4000.

500 m.



ustitsministeriets genpartskalkuler



Terran af

Rorup By

Sogn: Rorup

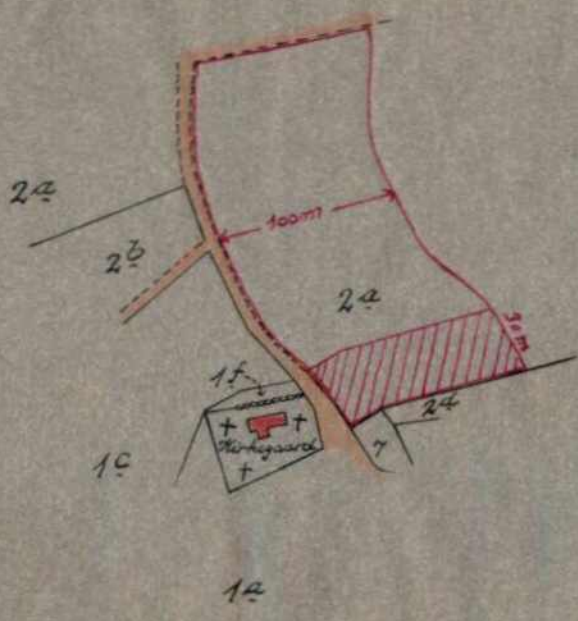
Hered: Ramsö

Amt: Høbenhavn


1:4000.

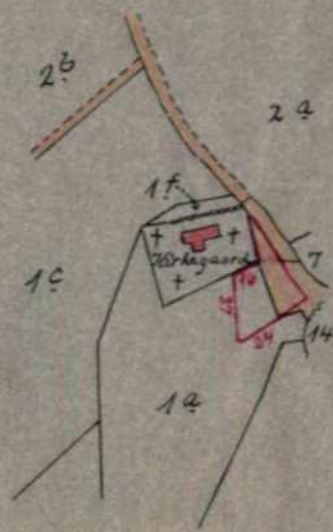
500m.





Terræn af
 Rorup By
 Sogn: Rorup
 Herred: Ramsö
 Amt: Høbenhavn





Terran af
 Rorup By
 Sogn: Rorup
 Herred: Ramsø
 Amt: Høbenhavn



FREDNINGSNÆVNET>

A f s k r i f t.

Bilag nr. 7
REG. NR. 1948

D e k l a r a t i o n.

Undertegnede menighedsråd for Rorup-Glim sogne bestemmer herved, at der pålægges ejendommen matr. nr. 1 af Rorup by og sogn følgende servitut:

På det pågældende areal må ingensinde opføres bygninger af nogen som helst art, herunder skure, boder, transformatorstationer, master eller lignende.

Påtaleberettiget er kirkeministeriet og fredningsnævnet for Roskilde amtsrådsreds m. v.

Rorup - Glim, den 10 - 11 - 1952. *godt 3/2*

På Rorup menighedsråds vegne

På Glim menighedsråds vegne

Søren M. Holm.

Johs. Bjerrum.

formand.

formand.

-----oOo-----

Afskriftens rigtighed bekræftes.

FREDNINGSNEVNET FOR ROSKILDE AMTSRÅDSKREDS M. V., den 12/11 1953.

(Johs. Bjerrum)

FREDNINGSNÆVNET >

D e k l a r a t i o n .

Undertegnede sogneråd for Rorup-Glim sogne bestemmer herved, at der pålægges det på nedfølgende kort med rødt indtegnede unatrikulerede, uopdyrkede areal søt og syd for Rorup kirkegård følgende servitut:

På det pågældende areal må aldrig opføres bygninger af nogen som helst art, herunder skure, bøder, transformatorstationer, master eller lignende.

Påtaleberettiget er menighedsrådet for Rorup-Glim sogne og fredningsnavnet for Roskilde amtsrådsreds m. v.

Rorup-Glim sogneråd , den 28 - 10 - 1952.

R. Laurberg Nielsen.

-----oOo-----

Afskriftens rigtighed bekræftes.

gør det 6/12

FREDNINGSNÆVNET FOR ROSKILDE AMTSRÅDSKREDS M.V., den 12/1 1953.

Jørgen Hennrich

FREDNINGSNÆVNET>

Bilag nr. 5
(4/10 52) 13/11D e k l a r a t i o n.

Undertegnede menighedsråd for Rorup-Glim sogne bestemmer herved, at der pålægges ejendommen matr. nr. 1-a af Rorup by og sogn følgende servitut:

Den nuværende præstegårdshave og gårdsplads fredes og skal steds henligge ubebygget, bortset fra den nuværende bebyggelse.

Det på medfølgende kort med rødt indtegnede trekantede areal af matr. nr. 1-a Rorup, der ligger vest for Rorup kirkegård og er beregnet til udvidelse af denne, må aldrig bebygges.

Så længe den til præsteembedet hørende have med gårdsplads administreres af de kirkelige myndigheder, træffer dog kirkeministeriet afgørelse om nyplacering af præstegårdens bygninger, herunder tillige selve byggeplanen, samt angående ombygninger og tilbygninger m. v., uanset fredningsdeklarationen.

Påtaleberettiget er kirkeministeriet og fredningshævet for Roskilde amtsrådskreds m. v.

R o r u p, den 21/10 1952. godk. 18/11 52

på Rorup menighedsråds vegne.

På Glim menighedsråds vegne.

Søren M. Holm.

Johs. Bjerrum.

formand.

formand.

-----oO-----

Afskriftens rigtighed bekræftes.

FREDNINGSNÆVNET FOR ROSKILDE AMTSRÅDSKREDS M.V., den 12/11 1953.

Jørgen Schmidt

FREDNINGSNÆVNET >

D e k l a r a t i o n.

Undertegnede statshusmand Carl Chr. Vilhelm Christensen, Rorup, bestemmer herved, at der pålægges ejendommen matr. nr. 1-6 af Rorup by og sogn følgende servitut:

Inden for en afstand af 80 meter fra muren omkring Rorup kirkegård må ingensinde på grunden opføres bygninger af nogen som helst art, herunder skure, boder, transformatorstationer, master eller lignende.

Påtaleberettiget er menighedsråder for Rorup-Glim sogne og fredningsnævnet for Roskilde amtsrådsreds m. v.

R o r u p, den 4^e oktober 1952.

Carl Chr. Vilh. Christensen.

-----oOo-----

Afskriftens rigtighed bekræftes.

FREDNINGSNÆVNET FOR ROSKILDE AMTSRÅDSKREDS M. V., den 27/110 1952.

Jaap Beum

A f s k r i f t.

D e k l a r a t i o n.

Undertegnede gårdejer Werner Ingemann Andersen, Rorup, be-
stemmer herved, at der pålægges ejendommen matr. nr. 2-a af Rorup
by og sogn følgende servitut:

Inden for en afstand af 100 meter fra byvejen må grunden
ingensinde bebygges med fabriks- eller industrivirksomheder, der
ved røg, støj eller ilde lugt kan virke generende for omgivelserne.
Heraf må 50 m fra det sydlige skel langs byvejen overhovedet ikke
bebygges.

Påtaleberettiget er menighedsrådet for Rorup-Glim sogne
og fredningsnavnet for Roskilde amtsrådsreds n. v.


Rorup, den 4. okt. 1952.

Werner Andersen.

-----oOo-----

Afskriftens rigtighed bekræftes.

FREDNINGSNAVNET FOR RØSKILDE AMTSRÅDSKREDS M.V., den 27/10 1952



DISPENSATIONER>

Afgørelser – Reg. nr.: 01948.00

Dispensationer i perioden: 22-06-2000 - 31-10-2001

FREDNINGSNÆVNET

FOR ROSKILDE AMT
 Dommerkontoret i Køge
 Jernbanegade 7, 4600 Køge

Telefon 56 65 10 68
 Fax 56 65 64 96
 FS 5/2000
 Den 22. juni 2000

Roskilde Stiftsøvrighed
 Stændertorvet 3 A
 4000 Roskilde.

Modtaget i
 Skov- og Naturstyrelsen
 23 JUNI 2000

GENPART til orientering

Ejendom: Matr. nr. 1 a & 1 f Rorup by, Rorup
 beliggende Rorupvej 17 B, Rorup.
 Skov- og Naturstyrelsens j.nr: 1996-914/261-0001
 Nationalmuseet j.nr.: 755/99
 Karsten Rønnows Tegnestue SVR-nr. 18 73 82 95

I skrivelse af 25. januar 2000 har De ansøgt om fredningsnævnets tilladelse til opførelse af konfirmandstuetilbygning ved Rorup Præstegård og nyt kapel samt graverfaciliteter/redskabsbygning ved Rorup kirke.

Arealerne er omfattet af deklARATIONER tinglyst henholdsvis den 20. oktober 1952, 15. november 1952 og 23. december 1952, hvis formål er at sikre, at omgivelserne ikke bebygges, således at indsigten til og udsigten fra kirken bevares.

Der har været afholdt møde med de interesserede parter på arealerne.

Fredningsnævnet har besluttet, at udsætte afgørelsen vedrørende kapellet og graverfaciliteterne på yderligere oplysninger.

ad 1996-1211/3-0001
 Akt 72

I følge deklarationen tinglyst den 15. november 1952 på matr. nr. 1 a Rorup by fredes præstegårdshaven og gårdspladsen, således at de stedse skal henligge ubebygget, bortset fra "nuværende byggeri".

Det er oplyst, at der i 1952 på det sted, hvor konfirmandstuelængen ønskes placeret, lå en bygning, der senere er revet ned.

Under hensyn hertil er det fredningsnævnets opfattelse, at det ansøgte byggeri, hvis dimensioner ikke overstiger den på fredningstidspunktet eksisterende bygning, ikke er i strid med fredningens formål. Fredningsnævnet tillader derfor i medfør af naturbeskyttelseslovens § 50, stk. 1, at det påtænkte byggeri af en konfirmandstuelænge gennemføres i overensstemmelse med det fremsendte materiale.

Fredningsnævnets afgørelse er enstemmig.

Følgende fremgår af naturbeskyttelseslovens § 78, stk. 2, sammenholdt med §§ 86 og 87:

Der kan inden 4 uger fra den dag, afgørelsen er meddelt, klages til Naturklagenævnet over afgørelsen. Klageberettigede er:

Adressaten for afgørelsen, (det vil sige den, der har søgt om dispensation), offentlige myndigheder, Danmarks Naturfredningsforening og lokale foreninger og lignende, som har en væsentlig interesse i afgørelsen.

En evt. klage skal indgives skriftligt til fredningsnævnet, som derpå vil sørge for sagens videresendelse til Naturklagenævnet.

Tilladelsen må ikke udnyttes, før klagefristen er udløbet. Rettidig klage har opsættende virkning for den påklagede afgørelse, medmindre klagemyndigheden bestemmer andet.

Tilladelsen bortfalder, hvis den ikke udnyttes inden 3 år fra i dag (naturbeskyttelseslovens § 66, stk. 2).

Med venlig hilsen


Toft-Nielsen

Kopi til:

Roskilde Amt, Teknisk forvaltning, Køgevej 80, 4000 Roskilde.
Skov- og Naturstyrelsen, Haraldsgade 53, 2100 København Ø.

Det Centrale Fredningsregister, Haraldsgade 53, 2100 København Ø.

Danmarks Naturfredningsforening, Masnedøgade 20, 2100 København Ø. (1 stk.)

Danmarks Naturfredningsforening, Lokalkomité i Lejre v/Erik Hansen, Gl. Landevej 27, Kornerup, 4000 Roskilde.

Dansk Ornitologisk Forening, Vesterbrogade 140, 1620 København V. (1 stk.)

Flemming Damgaard Larsen, Hyllingeparken 15 A, 4070 Kirke Hyllinge.

Arne Rasmussen, Ledreborg Allé 26, 4000 Roskilde.

Lejre kommune, Teknisk Forvaltning, Lejrevej 15, 4320 Lejre.

Rorup Menighedsråd, v/formand Agnete Vibholt, Store Stensager 17, 4320 Lejre.

Glim Menighedsråd, v/Elmer Holmberg Jensen, Dr. Sofiesvej 66, lej1. 210, 4000 Roskilde.

Arkitekt Erik Mannik, Store Stensager 15, 4320 Lejre.

Modtaget i
Skov- og Naturstyrelsen**FREDNINGSNÆVNET**FOR ROSKILDE AMT
Dommerkontoret i Køge
Jernbanegade 7, 4600 KøgeTelefon 56 65 10 68
Fax 56 65 64 96
FS 48/2001
Den 31/10-2001Roskilde Stiftsøvrighed
Palæet
Stændertorvet 3 A
4000 Roskilde**GENPART
til orientering**

Ejendom: Matr. nr. 1 f Rorup by, Rorup
beliggende Rorupvej 17 B, Rorup, Lejre
Nationalmuseet j.nr.: 942/2001.
Roskilde Stiftsøvrighed's j.nr.: 50.447.

I skrivelse af 14. september 2001 har De fremsendt en ansøgning af 10. februar 2001 fra Rorup Menighedsråd om tilladelse til opførelse af en bygning med kapel og redskabsrum på Rorup kirkegård.

Arealet er omfattet af deklaration tinglyst den 23. december 1952, hvis formål er at sikre, at indsigten til og udsigten fra kirken bevares.

Ifølge deklarationen må der på arealet ingensinde opføres bygninger af nogen som helst art, herunder skure, boder, transformatorstationer, master og lignende.

Bygningen, der skal indeholde kapel med graverfaciliteter, vil blive på 16 m x 4 m og skal erstatte det nuværende kapel, der har en længde på ca. 8 m. Den skal opfattes som et stykke kirkemur, der sænkes ca. 20 cm i forhold til en eksisterende portal i denne. Dybe huller i facaden, der kalkes hvid,

adsw2001-1211/3-0001

skal give indtryk af mur. Taget udformes som sadeltag med zinkbelægning og lav hældning.

Nævnet har tidligere behandlet et projekt, hvor kapellet var placeret samme sted som det nuværende kapel og graverfaciliteterne på matr. nr. 1 c Rorup by, Rorup, hvorpå der den 20. december 1952 er tinglyst en deklaration om, at der ingensinde må bygges nærmere end 80 m fra kirkegårdsmuren.

Under hensyn til, at en placering på matr. nr. 1 c Rorup by, Rorup ville ødelægge den smukke udsigt ned over det skrånende areal nordvest for kirken, henstillede nævnet på et tidligere møde, at der arbejdedes med en helhedsløsning, hvorved det nuværende kapel erstattedes af et kapel forlænget med et rum til arbejdsfaciliteterne.

Det nuværende kapel, der er opført i 1902, er bygget nord for kirken i forbindelse med stendiget omkring kirkegården og skjuler til dels kirken for trafikanter, der kommer fra nord. Der er imidlertid kun tale om en ganske kort strækning, hvor kirken er synlig fra vejen mod nord, og det er nævnets opfattelse, at en bygning som den projekterede kun i beskedent omfang vil ændre indsigten til kirken og derfor ikke er i strid med fredningens formål. Nævnet tillader derfor, at det påtænkte arbejde gennemføres, idet bygningen, såvidt det er muligt, bør graves yderligere ned.

Fredningsnævnets afgørelse er enstemmig.

Følgende fremgår af naturbeskyttelseslovens § 78, stk. 3, sammenholdt med §§ 86 og 87:

Der kan inden 4 uger fra den dag, afgørelsen er meddelt, klages til Naturklagenævnet over afgørelsen. Klageberettigede er:

Adressaten for afgørelsen, (det vil sige den, der har søgt om dispensation), offentlige myndigheder, Danmarks Naturfredningsforening og lokale foreninger og lignende, som har en væsentlig interesse i afgørelsen.

En evt. klage skal indgives skriftligt til fredningsnævnet, som derpå vil sørge for sagens videre sendelse til Naturklagenævnet.

Tilladelsen må ikke udnyttes, før klagefristen er udløbet. Rettidig klage har opsættende virkning for den påklagede afgørelse, medmindre klagemyndigheden bestemmer andet.

Tilladelsen bortfalder, hvis den ikke udnyttes inden 3 år fra i dag (naturbeskyttelseslovens § 66, stk. 2).

Med venlig hilsen


A. Ljungström