

**Afgørelser – Reg. nr.: 01941.00**

**Fredningen vedrører: Skovlænge Kirke**

**Domme**

**Taksationskommissionen**

**Naturklagenævnet**

**Overfredningsnævnet**

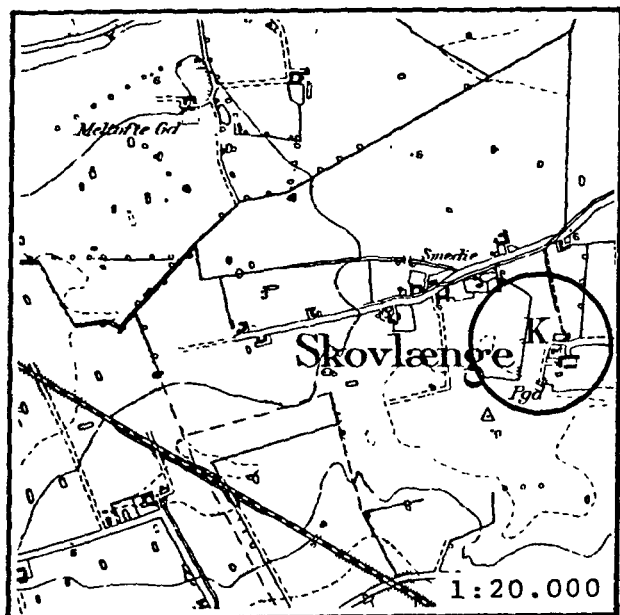
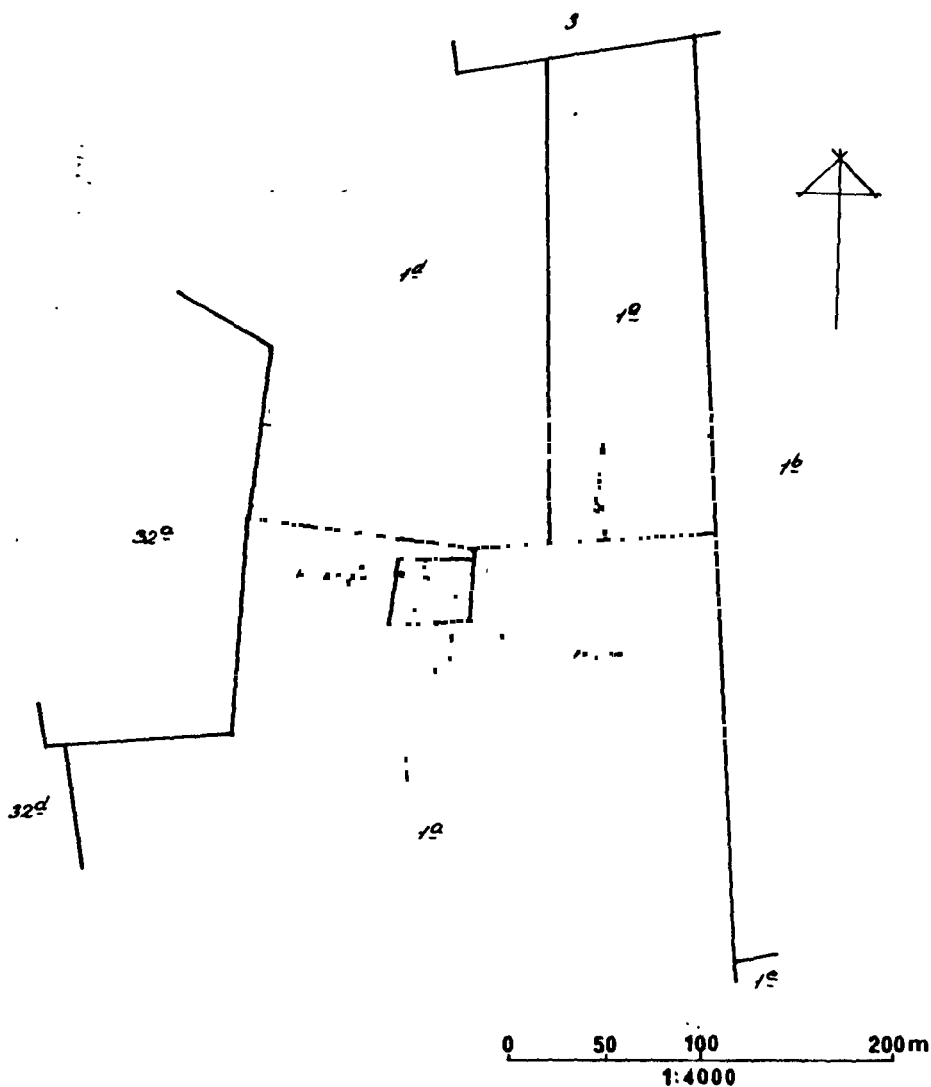
**Fredningsnævnet**

**16-10-1952, 09-05-1953**

**Kendelser**

**Deklarationer**

FREDNINGSNÆVNET>



Kommune: Højreby 359  
 Ejerlav : Skovlænge By  
 Sogn : Skovlænge

Matr. nr.	Dekl./Kendelse dato	Tinglyst dato
1 a	30/04-1951	12/05-1953
1 d og 1 g	23/04-1951	16/10-1952

18. OKT 1952. 4028.

Anmelder:

### Fredningstilbud

NATURFREDNINGSTILBUD  
FOR MARIBO AMT/MARIBO AMT

Undertegnede **statshusmand Agnes Mathiasen, Skovlunge,**  
tilbyder herved som ejer af matr. nr. **1 d og 1 g**

af **Skovlunge** by **Skovlunge** sogn,  
at lade nedennævnte areal af ovennævnte matr. nr. frede som nedenfor anført.

Arealet beskrives således:  
**En bræmme på 50 meters bredde af matr.nr. 1 d og 1 g Skovlunge langs parcellernes sydøstlige skel mod matr.nr. 1 a og byvejen, regnet fra nævnte skel.**  
**Fredningen sker som et led i beskyttelsen af Skovlunge kirkes frie beliggenhed.**

Fredningen har følgende omfang:

Arealerne må ikke bebygges eller beplantes med højt voksende træer, midlertidigt eller vedvarende, ligesom der heller ikke på arealerne må graves grus eller anbringes transformatorstationer, telefon- og telegrafmaster o. lign., skure, udsalgssteder, isboder, vogne til beboelse eller andet, som kan virke skæmmende.

Jeg forbeholder mig dog ret til at **vandingen på kirkens nordside bevares uændret og benyttes som hidtil.**

For fredningen kræver jeg ingen erstatning.

Jeg er indforstået med, at ovenstående fredningstilbud tinglyses på min ejendom matr. nr. **1 d og 1 g** af **Skovlunge** by **Skovlunge** sogn.

dog uden udgift for mig, med oprykkende prioritet næst nuværende hæftelser.

Påtaleberettiget i henhold til forestående er fredningsnævnet for Maribo amt,

provsten for **Lollands sdr.** herred og **Skovlunge** menighedsråd.

**Skovlunge**, den **23 / 4** 19**51.**

Til vitterlighed:

**Agnes Mathiasen.**

**Poul Kalmeyer**  
sognepræst.

Idet fredningsnævnet for Maribo amt modtager og godkender foranstående fredningstilbud, bestemmes det, at tilbudet skal lyses som servitut på matr. nr. **1 d og 1 g** af **Skovlunge** by **Skovlunge** sogn,

af hartkorn: **1** tdr. **2** skp. **1** fdk. **0** alb. **XXXX XXXXXXXXXXXXX**  
~~af hartkorn: 0 tdr. 5 skp. 0 fdk. 1 alb. hvilket matr. nr. 1 forbr.~~  
~~XXXXXXXXXXXXX~~ **hvoraf matr.nr. 1d er husmandsbrug** ~~XXXXXXXXXXXXXX~~

Det fredede areal ses indtegnet på vedlagte kort, af hvilket en genpart bedes henlagt på akten.

Fredningsnævnet for Maribo amt, den **16. oktober 1952.**

**Bruun.**

Indført i dagbogen for retskreds nr. 31, Nakskov købstad m.v.

den 18. OKT 1952.

Lyst. Tingbog. Bd. Bl. 1 d Akt:Skab H nr. 222.

Gebyr 2 kr.  
= to kroner.

Johs. Jensen.

/.....

Retskreds nr. 31  
Nakskov købstad  
m.v.  
-----

FREDNINGSNÆVNET>

Stempel- og gebyrfri i h.t. lov 140/1937 § 33.

Anmelder:

16/10-52

1967

## Fredningstilbud

NATURFREDNINGSNÆVNET  
FOR MARIBO AMTRAADESKREDS

12 MAJ 1953.

Undertegnede **menighedsråd for Skovlunge sogn**  
tilbyder herved som ejer af matr. nr. **1 a**

af **Skovlunge** by **Skovlunge** sogn,  
at lade nedennævnte areal af ovennævnte matr. nr. frede som nedenfor anført. **under forbehold af kirkeministeriets godkendelse.**

Arealet beskrives således:

**Præstegårdens have øst og syd for kirkegården samt præstegårdens jord vest, nordvest og syd for kirkegården.**

Fredningen har følgende omfang:

Arealerne må ikke bebygges eller beplantes med højt voksende træer, midlertidigt eller vedvarende, ligesom der heller ikke på arealerne må graves grus eller anbringes transformatorstationer, telefon- og telegrafmaster o. lign., skure, udsalgsteder, isboder, vogne til beboelse eller andet, som kan virke skæmmende.

~~Vil~~<sup>OS</sup> forbeholder ~~sig~~ dog ret til at **benytte dele af det fredede areal til bebyggelse efter embedets behov, så længe arealerne ejes af præsteembedet og administreres af menighedsrådet.**

For fredningen kræver ~~vi~~<sup>V</sup> ingen erstatning.

~~Vil~~ er indforstået med, at ovenstående fredningstilbud tinglyses på ~~matr. nr.~~

**1 a** af **Skovlunge** by **og** sogn,

dog uden udgift for ~~sig~~<sup>OS</sup> med oprykkende prioritet næst nuværende hæftelser.

Påtaleberettiget i henhold til forestående er fredningsnævnet for Maribo amt,

provsten for **Lollands sdr.** herred og **Skovlunge** menighedsråd.

, den 30/4 19 51.

Henrik Geertsen

**Ørreby- Erna Jensen Kaj Geertsen T. Christensen. Johanne Hansen.**  
**Skovlunge Hj. Hansen. Carl Christjansen. Aksel Paake**  
**Henriksen. E. Nielsen. A. Andreasen. P. Jørgensen.**

Idet fredningsnævnet for Maribo amt modtager og godkender foranstående fredningstilbud, bestemmes det, at tilbudet skal lyses som servitut på matr. nr. **1 a**

af **Skovlunge** by **og** sogn,

af hartkorn: **3** tdr. **2** skp. **3** fdk. **0** alb., hvilket matr. nr. i forbindelse med matr. nr. **1 a** udgør et landbrug.

Det fredede areal ses indtegnet på vedlagte kort, af hvilket en genpart bedes henlagt på akten.

Fredningsnævnet for Maribo amt, den **9. maj 1953.**

Bruun.

Kirkeministeriets 2. kontor **52h**  
10 OKT. 1952. 2g 1603

2 G 1603<sup>52h</sup>

ES

Det tiltrædes, at nærværende fredningsdeklaration tinglyses som servitutstiftende på matr.nr. 1a, Skovlunge by og sogn, dog med følgende forbehold:

Så længe administrationen henhører under de kirkelige myndigheder, træffer kirkeministeriet dog uanset nærværende deklaration afgørelse med henblik på eventuel opførelse af bygninger på arealet, for så vidt disse skal tjene kirkelige formål.

Kirkeministeriet, den 16. februar 1953.

P.M.V.

E.B.

M. G. Pedersen  
Eksps.

Kirkeministeriet.

oOo

Indført i dagbogen for retskreds nr. 31, Nakskov købstad m.v.

den 12 MAJ 1953.

Lyst. Tingbog: Bd. B1, 1a Akt: Skab F nr. 546.

Kort i akt H 232.

Johs. Jensen.

/.....

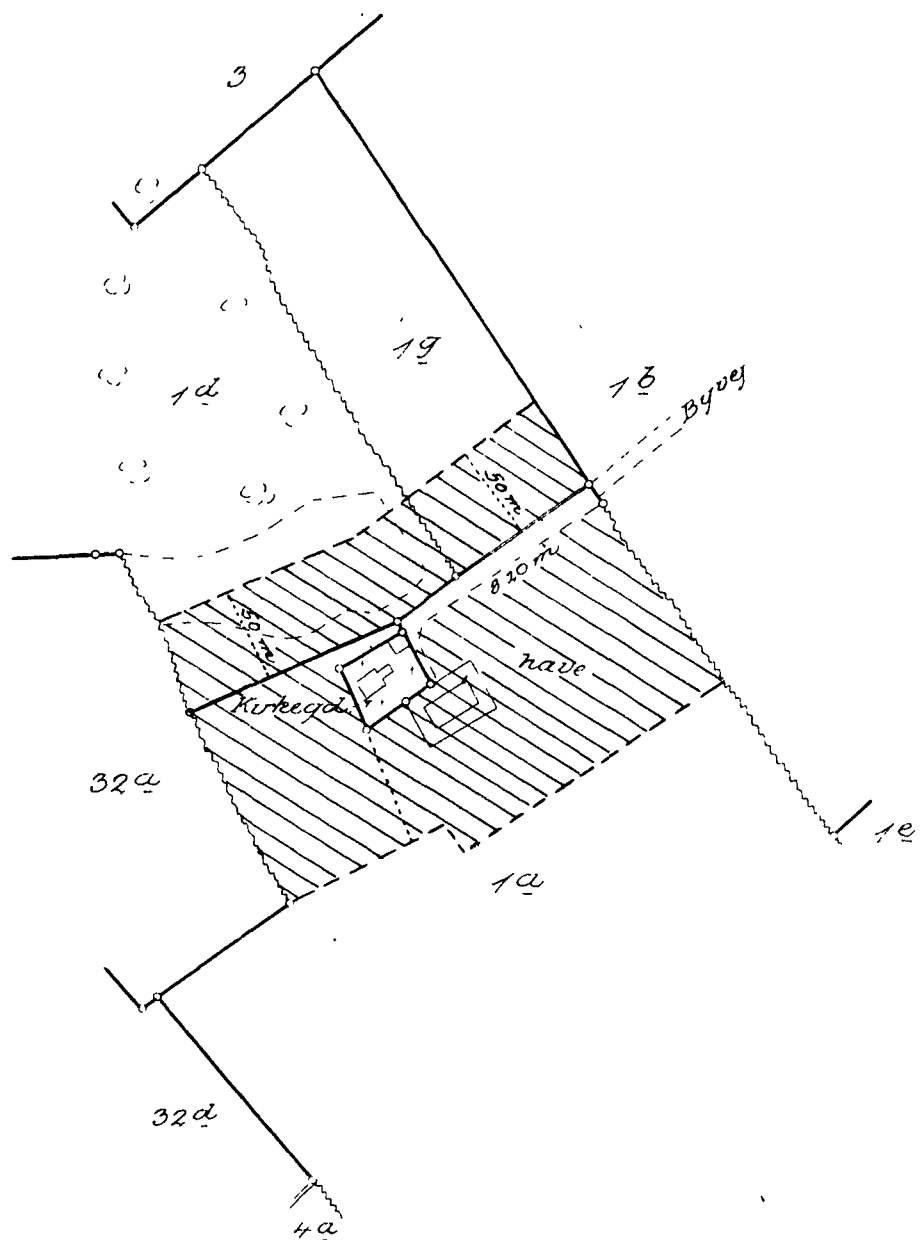
Retskreds nr. 31  
Nakskov købstad  
m.v.

Gebyr 2 kr.  
= to kroner.



Justitsministeriets genpartikalkort

attesteres her. ed.



1:4000  
 Terræn af  
 Skovlænge By og Sognd,  
 Lollands Sønder Herred,  
 Maribo Amt

Efter en Kopi af Matrikelkortet

De i 1. og 2. tilfælde af 23/4 - 1901 af matr. nr. 19 og 1a  
 Skovlænge By og af 30/4-1 1 af matr. nr. 1a i . . .  
 Grundbesiddelse af disse . . . ligger her på dette kort vist  
 som skraet og vist.

Dato d. 1. juli 1901 .

*[Handwritten signature]*

19  
 Navn  
 0