

Afgørelser – Reg. nr.: 01940.00

Fredningen vedrører: Utterslev Kirke

Domme

Taksationskommissionen

Naturklagenævnet

Overfredningsnævnet

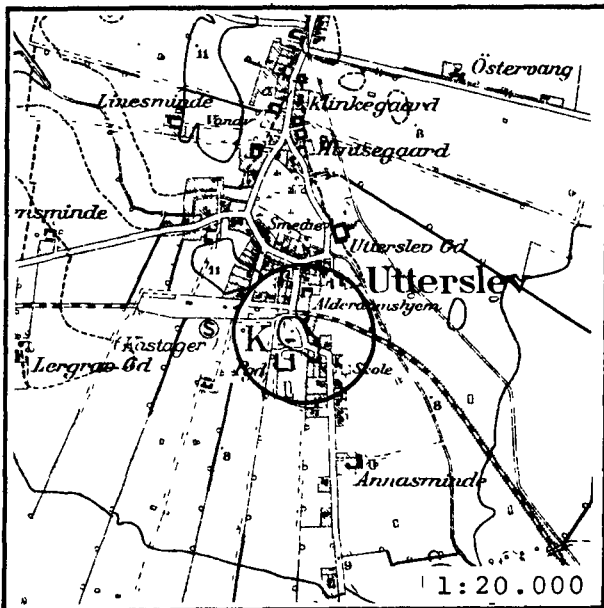
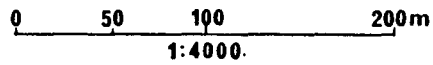
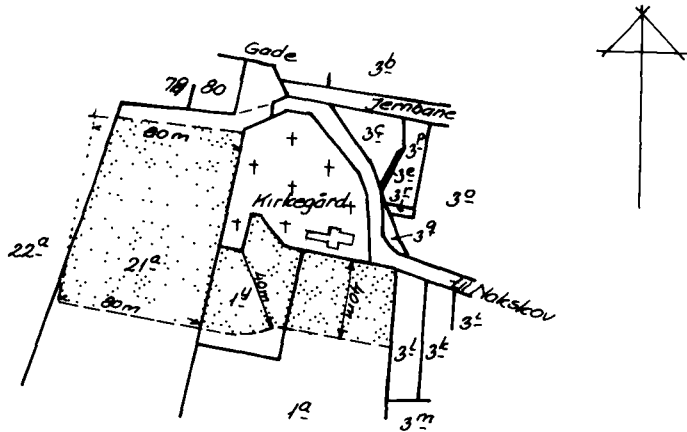
Fredningsnævnet

18-09-1953, 16-10-1952

Kendelser

Deklarationer

FREDNINGSNÆVNET>



Kommune: Ravensborg 379
 Ejerlav : Utterslev By
 Sogn : Utterslev

Matr. nr.	Dekl./Kendelse dato	Tinglyst dato
1 a og 1 y	18/10-1953	18/09-1953
21 a	15/08-1951	18/10-1952

Stempel- og gebyrfri i h.t. lov 140/1937 § 33.

Anmelder:

16/10-52

4466

Matr.nr. 1 a Utterslev
by og sogn.

Fredningstilbud

NATURFREDNINGSNÆVNET
FOR MARIBO AMT RAADKREDSUndertegnede **Utterslev menighedsråd på præsteembedets vegne**
tilbyder herved som ejer af matr. nr. **1 a**af **Utterslev** by **og** sogn,
at lade nedennævnte areal af ovennævnte matr. nr. frede som nedenfor anført **under forbehold af**
kirkeministeriets godkendelse.

Aralet beskrives således:

Arealet er beliggende syd for Utterslev kirkegård og udgør en del af præstegårdens tilliggende. Fredningen omfatter en 40 meter bred bræmme regnet fra kirkegården sydlige skel.

Fredningen har følgende omfang:

Arealerne må ikke bebygges eller beplantes med højt voksende træer, midlertidigt eller vedvarende, ligesom der heller ikke på arealerne må graves grus eller anbringes transformatorstationer, telefon- og telegrafmaster o. lign., skure, udsalgssteder, isboder, vogne til beboelse eller andet, som kan virke skæmmende.

~~Vil~~ forbeholder ~~sig~~ dog ret til at ~~foretage~~ **eventuel nødvendig ny bebyggelse, så længe menighedsrådet administrerer arealet og dette ejes af embedet.**

For fredningen kræver jeg ingen erstatning.

~~Vil~~ ~~for~~ er indforstået med, at ovenstående fredningstilbud tinglyses på ~~matr. nr.~~ ~~1 a~~ af **Utterslev** by **og** sogn,
dog uden udgift for ~~sig~~ med oprykkende prioritet næst nuværende hæftelser.

Påtaleberettiget i henhold til forestående er fredningsnævnet for Maribo amt,

provsten for **Nørre** herted og **Utterslev** menighedsråd.**Utterslev**, den **29** 8 19**51**.**P. Danielsen. H. Dyssegaard. Aug. Sørensen.**
Hjalmar Jensen. I.C. Christensen. Anna Clausen
Mathilde Melgaard. Johs. Hansen.Idet fredningsnævnet for Maribo amt modtager og godkender foranstående fredningstilbud, bestemmes det, at tilbudet skal lyses som servitut på matr. nr. **1 a**af **Utterslev** by **Utterslev** sogn,af hartkorn: **3** tdr. **5** skp. **2** fdk. **2** alb., ~~hvilket areal er i forbindelse med matr. nr. 1 a og udgør et landbrug~~

Det fredede areal ses indtegnet på vedlagte kort, af hvilket en genpart bedes henlagt på akten.

Fredningsnævnet for Maribo amt, den **18. september 1953.****Braun.****Kirkeministeriets 2.kontor**
10. OKT. 1952 2 g 1603**53 d**

2 G 1603^{53d}
ES

Det tiltrædes, at nærværende fredningstilbud tinglyses som servitutstiftende på matr.nr. 1 a, Utterslev by og sogn, dog med følgende forbehold:

Så længe administrationen henhører under de kirkelige myndigheder, træder for kirkeministeriet dog uanset nærværende deklaration afgørelse med hensyn til eventuel opførelse af bygninger på arealet, for såvidt disse skal tjene kirkelige formål.

Kirkeministeriet, den 20. november 1952.

P.M.V.

Kirkeministeriet

E.B.

-----000-----

M.G. Pedersen
Eksp.

Indført i dagbogen for retskreds nr. 31, Nakskov købstad m.v.
den 2 NOV. 1953.

Lyst.Tingbog.Bd. Bl. 1 a Akt:Skab H nr. 512

Gebyr 2 kr.
= to kroner

Ved Min. skr. af 11/11 1952 er matr.nr. 1 a
udstykket under matr.nr. 1 a og 1 y af hart-
korn hhv. 3 td., 5 sk. 0 fd. o alb. og 2 fdk.
2½ alb.

Kort i akt D 514

Johs. Jensen. /.....

Retskreds nr. 31
Nakskov købstad
m.v.

FREDNINGSNÆVNET >

Stempel- og gebyrfri i h.t. lov 140/1937 § 33.
18. OKT 1952. 4019.

Anmelder:

REG. NR. 1940

NATURFREDNINGSNÆVNET
FOR MARIBO AMTTRADKREDS

Fredningstilbud

Undertegnede **gårdejer Hans Peter Hagbard Hansen, Utterslev,**
tilbyder herved som ejer af matr. nr. **21 a**

af **Utterslev** by **Utterslev** sogn,
at lade nedennævnte areal af ovennævnte matr. nr. frede som nedenfor anført.

Arealet beskrives således:

Arealet er beliggende vest for Utterslev kirkegård og præstegårdshave.

Fredningen omfatter en 80 meter bred brømme af matr. nr. 21 a regnet fra kirkegårdens vestlige skel og af det vestlige skel af præstegårdshaven i en længde af 40 m.

Fredningen har følgende omfang:

Arealerne må ikke bebygges eller beplantes med højt voksende træer, midlertidigt eller vedvarende, ligesom der heller ikke på arealerne må graves grus eller anbringes transformatorstationer, telefon- og telegrafmaster o. lign., skure, udsalgssteder, isboder, vogne til beboelse eller andet, som kan virke skæmmende.

~~Jeg forbeholder mig dog ret til at~~

For fredningen kræver jeg ingen erstatning.

Jeg er indforstået med, at ovenstående fredningstilbud tinglyses på min ejendom matr. nr.
21 a af **Utterslev** by **Utterslev** sogn.

dog uden udgift for mig, med oprykkende prioritet næst nuværende hæftelser.

Påtaleberettiget i henhold til forestående er fredningsnævnet for Maribo amt,
provsten for **Nørre** herred og **Utterslev** menighedsråd.

Utterslev, den **15 / 8** 19**51**.

Til vitterlighed:

H. P. H. Hansen.

Rentier H. O. Hansen,

Rentier F. H. Christensen.

Idet fredningsnævnet for Maribo amt modtager og godkender foranstående fredningstilbud, bestemmes det, at tilbudet skal lyses som servitut på matr. nr. **21 a**

af **Utterslev** by **Utterslev** sogn,

af hartkorn: **4** tdr. **0** skp. **2** fdk. **2½** alb., hvilket matr. nr. i forbindelse med matr. nr. **70**

Det fredede areal ses indtegnet på vedlagte kort, af hvilket en genpart bedes henlagt på akten.

Fredningsnævnet for Maribo amt, den **16. oktober 1952.**

Bruun.

Indført i dagbogen for retskreds nr. 31, Nakskov købstad m.v.
den 18. OKT 1952.

Lyst. TingbogsBd. II Bl. 21 a Akt:D nr. 514.

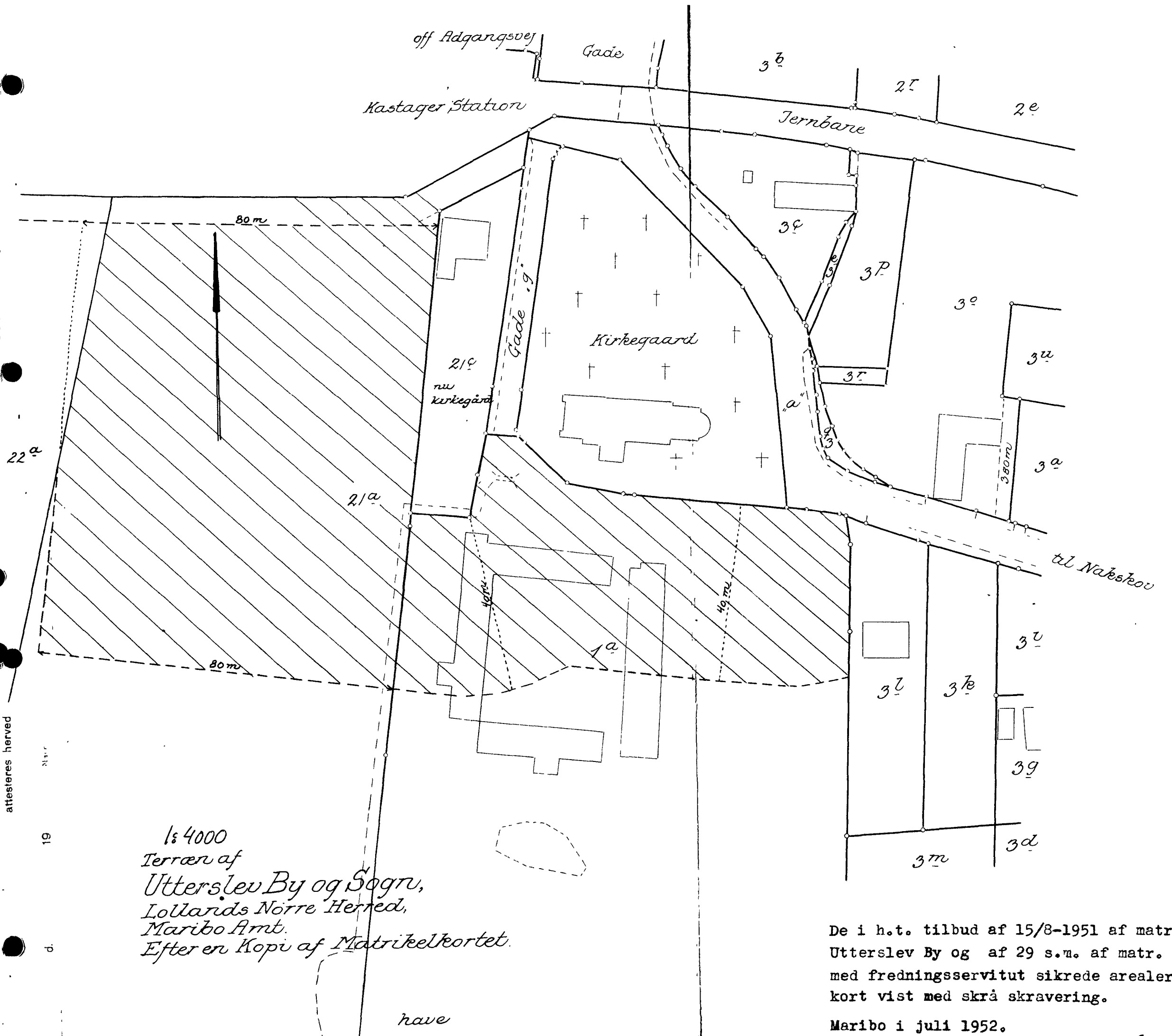
Gebyr 2 kr.
= to kroner.

Johs. Jensen.

/.....

Retskreds nr. 31
Nakskov købstad
m.v.

Utsnit af jernbanens genparkeerterred. Til



1:4000
 Terræn af
 Utterslev By og Sogru,
 Lollands Nørre Herred,
 Maribo Amt.
 Efter en Kopi af Matrikelkortet.

De i h.t. tilbud af 15/8-1951 af matr. nr. 21a
 Utterslev By og af 29 s.m. af matr. nr. 1a ibt.
 med fredningsservitut sikrede arealer er på dette
 kort vist med skrå skravering.

Maribo i juli 1952.

attesteres herved

19

d.

have

Handwritten signature or mark at the bottom right corner.