

**Afgørelser – Reg. nr.: 01935.00**

**Fredningen vedrører: Askø Kirke**

**Domme**

**Taksationskommissionen**

**Naturklagenævnet**

**Overfredningsnævnet**

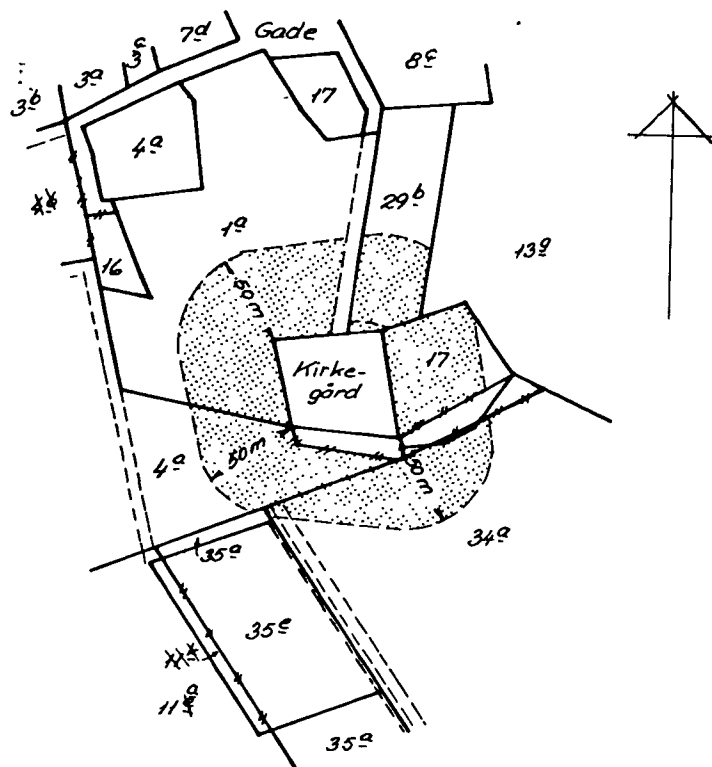
**Fredningsnævnet**

**09-05-1953, 16-10-1952**

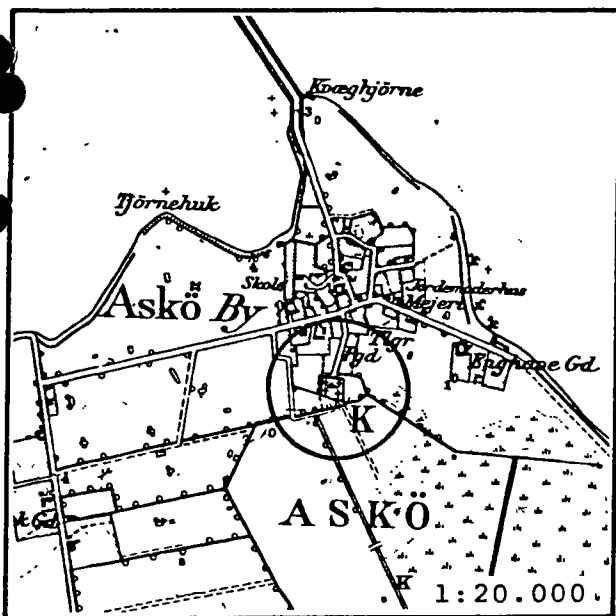
**Kendelser**

**Deklarationer**

FREDNINGSNÆVNET >



0 50 100 200m  
1:4000



Kommune: Maribo 363  
Ejerlav : Askø By  
Sogn : Askø

Matr. nr.	Dekl./Kendelse dato	Tinglyst dato
1 a	14/08-1951	13/05-1953
4 a	14/08-1951	18/10-1952
34 a	14/07-1951	18/10-1952
17	14-07-1951	18/10-1952
29 b	14/07-1951	18/10-1952

1404

# Fredningstilbud

NATURFREDNINGSNÆVNET  
FOR MARIBO AMTRÅDSKREDS

13 MAJ 1953

Undertegnede **Askø menighedsråd** på præstembedets vegne tilbyder herved som ejer af matr. nr. **1 a**

af **Askø** by **og** sogn, at lade nedennævnte areal af ovennævnte matr. nr. frede som nedenfor anført. **under forbehold af kirkeministeriets godkendelse.**

Arealet beskrives således:

**Arealet er beliggende vest og nord for Askø kirke og fredningen omfatter en 50 meter bred bremme langs kirkegårdens dige mod vest og nord.-**

Fredningen har følgende omfang:

Arealerne må ikke bebygges ~~eller beplantes~~ <sup>yderligere</sup> med højt voksende træer, midlertidigt eller vedvarende, ligesom der heller ikke på arealerne må graves grus eller anbringes transformatorstationer, telefon- og telegrafmaster o. lign., skure, udsalgssteder, isboder, vogne til beboelse eller andet, som kan virke skæmmende.

Vi ~~er~~ forbeholder ~~os~~ dog ret til at foretage eventuel påkrævet bebyggelse indenfor det fredede areal efter embedets behov, så længe arealet ejes af embedet og administreres af menighedsrådet.

For fredningen ~~vi~~ <sup>vi</sup> kræver ~~ingen~~ <sup>ingen</sup> erstatning.

~~Vidne~~ er indforstået med, at ovenstående fredningstilbud tinglyses på ~~matr. nr.~~ <sup>matr. nr.</sup> **1 a** af **Askø** by **Askø** sogn,

dog uden udgift for mig, med oprykkende prioritet næst nuværende hæftelser.

Påtaleberettiget i henhold til forestående er fredningsnævnet for Maribo amt,

provsten for **Fuglse** herred og **Askø** menighedsråd.

**Askø**, den **14** 8 19**51**.

**Johs. Pedersen.**

**Harry Jensen**

**Thorkild Pedersen**

**Fmd.**

**K.M. Møller.**

**Rich. Madsen.**

**H. Skov Jørgensen**

**Holger Jensen.**

Idet fredningsnævnet for Maribo amt modtager og godkender foranstående fredningstilbud, bestemmes det, at tilbudet skal lyses som servitut på matr. nr. **1 a Askø**

~~af~~ <sup>af</sup> hartkorn: **0** tdr. **2** skp. **2** fdk. **2 1/4** alb., ~~hvilket matr. nr. i forbindelse med matr. nr.~~ <sup>hvilket matr. nr. i forbindelse med matr. nr.</sup>

Det fredede areal ses indtegnet på vedlagte kort, af hvilket en genpart bedes henlagt på akten.

Fredningsnævnet for Maribo amt, den

9. maj 1953.

BD

j.nr. 2 G 1603<sup>54c</sup>

Det tiltrædes, at nærværende fredningstilbud tinglyses som servitutstiftende på matr.nr. 1 a Aske by og sogn, dog med følgende forbehold:

Så længe administrationen henhører under de kirkelige myndigheder, træffer Kirkeministeriet dog uanset nærværende deklaration afgørelse med hensyn til eventuel opførelse af bygninger på arealet, for så vidt disse skal tjene kirkelige formål.

Kirkeministeriet, den 25. november 1952.

P.M.V.

E.B.

M.G. Pedersen  
Eksp.

Kirkeministeriet.  
---0000---

Indført i dagbogen for retskreds nr. 30, Maribo købstad m.v.  
den 13 MAJ 1953.

Lyst.Tingbog:Bd. Fem II Bl. Akt:Skab B Nr. 251. A 222.

Kristian Jensen. /.....

Gebyr L 140/1937 )  
§ 14<sup>11</sup>:2 kr.)  
2 kr.)

Retskreds nr. 30  
Maribo købstad  
m.m.

-----

FREDNINGSNÆVNET >

2297

Anmelder: NATURFREDNINGSNÆVNET  
FOR MARIBO AMTRAADESKREDS

18 OKT. 1952.

## Fredningstilbud

Undertegnede **gårdejer Harry Jensen, Askø,**  
tilbyder herved som ejer af matr. nr. **34 a**

af **Askø** by **og** sogn,  
at lade nedennævnte areal af ovennævnte matr. nr. frede som nedenfor anført.

Arealet beskrives således:

**Arealet er beliggende syd for Askø kirke og kirkegård.**

**Fredningen omfatter en 50 meter bred bræmme regnet fra kirkegår-  
dens sydlige skel og det 50 meter brede fredede stykke af matr.nr.  
17 langs dettes sydskel.**

Fredningen har følgende omfang:

Arealerne må ikke bebygges eller <sup>videnligere</sup> plantes med højt voksende træer, midlertidigt eller ved-  
varende, ligesom der heller ikke på arealerne må graves grus eller anbringes transformatorstationer,  
telefon- og telegrafmaster o. lign., skure, udsalgssteder, isboder, vogne til beboelse eller andet, som  
kan virke skæmmende.

~~Jeg forbeholder mig dog ret til at~~

For fredningen kræver jeg ingen erstatning.

Jeg er indforstået med, at ovenstående fredningstilbud tinglyses på min ejendom matr. nr.

**34 a** af **Askø** by **Askø** sogn.

dog uden udgift for mig, med oprykkende prioritet næst nuværende hæftelser.

Påtaleberettiget i henhold til forestående er fredningsnævnet for Maribo amt,

provsten for **Ruglse** herred og **Askø** menighedsråd.

**Askø**, den **14/ 7 19 51.**

**Harry Jensen.**

Til vitterlighed:

**J. Exner. John. Pedersen.**

Idet fredningsnævnet for Maribo amt modtager og godkender foranstående fredningstilbud,  
bestemmes det, at tilbudet skal lyses som servitut på matr. nr. **34 a**

af **Askø** by **Askø** sogn,

af hartkorn: **0** tdr. **5** skp. **1** fdk. **0 1/2** alb., hvilket matr. nr. i forbin-  
delse med matr. nr. **12 a n.fl.** ibd. udgør et landbrug.

Det fredede areal ses indtegnet på vedlagte kort, af hvilket en genpart bedes henlagt på akten.

Fredningsnævnet for Maribo amt, den **16. oktober 1952.**

Indført i dagbogen for retskreds nr. 30, Maribo købstad m.v.

den 18 Okt. 1952.

Lyst. Tingbog: Bd. Femø II Bl. 34 a Akt: Skab B nr. 596.

se 12 a

Aske

Kristian Jensen.

/.....

Gebyr L 140/37

2 kr.

Retsskreds nr. 30

Maribo købstad

M.M.

---



Annelder:

2799

18. okt. 1952.

# Fredningstilbud

NATURFREDNINGSNÆVNET  
FOR MARIBO AMTRAADESKREDS

Undertegnede **gartner Carl Jønsen, Askø,**  
tilbyder herved som ejer af matr. nr. **29 b**

af **Askø** by **og** sogn,  
at lade nedennævnte areal af ovennævnte matr. nr. frede som nedenfor anført.

Arealet beskrives således:

**Arealet er beliggende nord for Askø kirkegård.**

**Fredningen omfatter en 50 meter bred brønde af parcellens sydlige ende regnet fra kirkegårdsdiget nordlige skel og nordsiden af matr. nr. 17**

Fredningen har følgende omfang:

Arealet må ikke bebygges eller <sup>vederligere</sup> beplantes med højt voksende træer, midlertidigt eller vedvarende, ligesom der heller ikke på arealerne må graves grus eller anbringes transformatorstationer, telefon- og telegrafmaster o. lign., skure, udsalgssteder, isboder, vogne til beboelse eller andet, som kan virke skæmmende.

~~Jeg forbeholder mig dog ret til at~~

For fredningen kræver jeg ingen erstatning.

Jeg er indforstået med, at ovenstående fredningstilbud tinglyses på min ejendom matr. nr. **29 b** af **Askø** by **Askø** sogn.

dog uden udgift for mig, med oprykkende prioritet næst nuværende hæftelser.

Påtaleberettiget i henhold til forestående er fredningsnævnet for Maribo amt,

provsten for **Dugløse** herred og **Askø** menighedsråd.

**Askø**, den **14/7** 19 **51**.

Til vitterlighed:

**Carl Jønsen.**

**J. Exner. Johs. Pedersen.**

Idet fredningsnævnet for Maribo amt modtager og godkender foranstående fredningstilbud, bestemmes det, at tilbudet skal lyses som servitut på matr. nr. **29 b**

af **Askø** by **Askø** sogn,

af hartkorn: **0** tdr. **0** skp. **1** fdk. **2** alb. ~~med matr. nr. 17~~

~~af hartkorn: 0 tdr. 0 skp. 1 fdk. 2 alb.~~

~~med matr. nr. 17~~

Det fredede areal ses indtegnet på vedlagte kort, af hvilket en genpart bedes henlagt på akten.

Fredningsnævnet for Maribo amt, den **16. oktober 1952.**

Indført i dagbogen for retskreds nr. 30, Maribo købstad m.v.

den 13. Okt. 1952.

Lyst. Sagbog: B. Tom II Bl. 29 b Akt: Skab A nr. 644.  
Aske

Kristian Jensen.

/.....

Gebyr I 140/37

2 kr.

Ret skreds nr. 30  
Maribo købstad

m.m.  

---

Anmelder:

NATURFREDNINGSNÆVNET  
FOR MARIBO AMTRAADESKREDS

2798  
18 OKT. 1952.

# Fredningstilbud

Undertegnede **plantageejer Thorkil Pedersen, Aske,**  
tilbyder herved som ejer af matr. nr. **17**

af **Aske** by **og** sogn,  
at lade nedennævnte areal af ovennævnte matr. nr. frede som nedenfor anført.

Arealet beskrives således:

**Arealet er beliggende øst for Aske kirke og kirkegård.  
Fredningen omfatter en 50 meter bred bræmme regnet fra kirkegår-  
dens østlige skel.**

Fredningen har følgende omfang:

Arealet må ikke bebygges eller <sup>vedligeholdes</sup> ~~beplantes~~ med højt voksende træer, midlertidigt eller ved-  
varende, ligesom der heller ikke på arealet må graves grus eller anbringes transformatorstationer,  
telefon- og telegrafmaster o. lign., skure, udsalgssteder, isboder, vogne til beboelse eller andet, som  
kan virke skæmmende.

~~Jeg forbeholder mig dog ret til at~~

For fredningen kræver jeg ingen erstatning.

Jeg er indforstået med, at ovenstående fredningstilbud tinglyses på min ejendom matr. nr.

**17** af **Aske** by **Aske** sogn.

dog uden udgift for mig, med oprykkende prioritet næst nuværende hæftelser.

Påtaleberettiget i henhold til forestående er fredningsnævnet for Maribo amt,

provsten for **Agelse** herred og **Aske** menighedsråd.

**Aske**, den **14 / 7** 19 **52.**

**Thorkild Pedersen.**

Til vitterlighed:

**J. Løner. John. Pedersen.**

Idet fredningsnævnet for Maribo amt modtager og godkender foranstående fredningstilbud,  
bestemmes det, at tilbudet skal lyses som servitut på matr. nr. **17**

af **Aske** by **Aske** sogn,

af hartkorn: **0** tdr. **0** skp. **3** fdk. **1 1/2** alb., ~~hvilket er et landbrugs~~

~~delse med matr. nr.~~

~~17 og 18 i Aske sogn~~

Det fredede areal ses indtegnet på vedlagte kort, af hvilket en genpart bedes henlagt på akten.

Fredningsnævnet for Maribo amt, den **16. oktober 1952.**

Indført i dagbogen for retskreds nr. 30, Maribo købstad m.v.

den 18 OKT. 1952.

Lyst. Ringbogsbd. Fems II Bl. 17 Akt:Skab C nr. 510.

Aske

Kristian Jensen.

/.....

Gebyr L 140/37

2 kr.

Retsskreds nr. 30

Maribo købstad

m.m.

---

2796

18 OKT. 1952.

Anmelder:

NATURFREDNINGSNÆVNET  
FOR MARIBO AMTRAADESKREDS

## Fredningstilbud

Undertegnede **gårdejer Ingemann Pedersen, Askø,**  
tilbyder herved som ejer af matr. nr. **4 a**

af **Askø** by **og** sogn,  
at lade nedennævnte areal af ovennævnte matr. nr. frede som nedenfor anført.

Arealet beskrives således:

**Arealet er beliggende syd for Askø kirkegård.**

**Fredningen omfatter en 50 meter bred bræmme regnet fra kirkegår-  
dens nordlige skel.**

Fredningen har følgende omfang:

Arealet er **yderligere** beplantet med højt voksende træer, midlertidigt eller ved-  
varende, ligesom der heller ikke på arealerne må graves grus eller anbringes transformatorstationer,  
telefon- og telegrafmaster o. lign., skure, udsalgssteder, isboder, vogne til beboelse eller andet, som  
kan virke skæmmende.

Jeg forbeholder mig dog ret til at

For fredningen kræver jeg ingen erstatning.

Jeg er indforstået med, at ovenstående fredningstilbud tinglyses på min ejendom matr. nr.

**4 a** af **Askø** by **Askø** sogn.

dog uden udgift for mig, med oprykkende prioritet næst nuværende hæftelser.

Påtaleberettiget i henhold til forestående er fredningsnævnet for Maribo amt,

provsten for **Fugløse** herred og **Askø** menighedsråd.

**Askø**, den **14 / 8** 19 **51.**

Til vitterlighed:

**Ingemann Pedersen.**

**J. Exner. Johs. Pedersen.**

Idet fredningsnævnet for Maribo amt modtager og godkender foranstående fredningstilbud,  
bestemmes det, at tilbudet skal lyses som servitut på matr. nr. **4 a**

af **Askø** by **Askø** sogn,

af hartkorn: **2** tdr. **4** skp. **3** fdk. **1 1/2** alb., hvilket matr. nr. ~~ix forbi~~  
delse med matr. nr. ~~ix~~ udgør et landbrug.

Det fredede areal ses indtegnet på vedlagte kort, af hvilket en genpart bedes henlagt på akten.

Fredningsnævnet for Maribo amt, den

**16. oktober 1952.**

Indført i dagbogen for retskreds nr. 30, Maribo købstad m.v.

den 18 OKT 1952.

Lyst. Tingbog: Bd. Fem II Bl. 4 a Akt: Skab A nr. 222.  
Akte

Kristian Jensen.

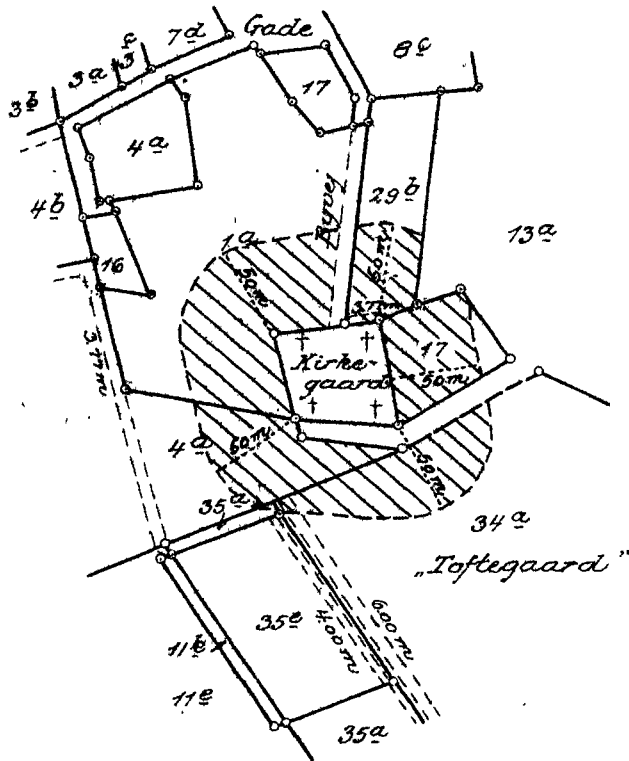
Gebyr L 140/37

2 kr.

Retskreds nr. 30  
Maribo købstad

M.M.

---



1:4000

Terræn af  
 Askø By og Sogru,  
 Fuglse Herred,  
 Maribo Amt.  
 Efter en Kopi af Matrikelkortet.

De i h.t. tilbud  
 af 14/7-1951 af matr. nr. 17, 29b og 34a af Askø By og  
 af 14/8-1951 af matr. nr. 1a og 4a af Askø By  
 med fredningsservitut sikrede arealer er på dette kort  
 vist med skrå skravering.

Maribo i juli 1952.

Navn:

19

DISPENSATIONER>

**Afgørelser – Reg. nr.: 01935.00**

**Dispensationer i perioden: 12-04-1976**



U D S K R I F T  
af  
FORHANDLINGS- OG KENDELSESPROTOKOL  
for  
FREDNINGSNÆVNET FOR STORSTRØMS AMTS SYDLIGE FREDNINGSKREDS

-----  
År 1976 den 12. april holdt Fredningsnævnet for Storstrøms  
amts sydlige Fredningskreds møde på matr.nr. 1 a Askø by og sogn.

Til stede var formanden, dommer K.W. Kofoed, Nykøbing F.,  
samt nævnsmedlemmerne parcellist Eivind Larsen og skovfoged Sigurd  
Kristensen.

Der foretoges:

F.S. 155/1975.

Ansøgning om dispensation fra den på  
ejendommen matr.nr. 1 a Askø by og  
sogn den 13. maj 1953 tinglyste dekla-  
ration om kirkefredning - til opgrav-  
ning af jord til brug ved vedligehol-  
delsarbejder ved Askø havn og i for-  
bindelse hermed til etablering af et  
parkanlæg på ejendommen i overensstem-  
melse med en fremsendt plan.

Der fremlagdes:

- 1) ansøgning af 8. december 1975 med tilhørende bilag fra Maribo  
kommune. Ansøgningen er forsynet med påtegning af 25. februar 1976  
fra Fredningsplanudvalget, der oplyser, at man på et møde den 6.  
februar 1976 vedtog ikke at anbefale den ansøgte udgravning på  
det fredede areal.
- 2) kopi af fredningsdeklaration tinglyst den 13. maj 1953.

Mødt var:

Eigil Madsen og Bjørn Karbo, Askø menighedsråd,  
borgmester Steen Nielsen og stadsingeniør Kai Nielsen, Maribo kommune,  
domprovst Im. Felter og provstiudvalgets øvrige 4 medlemmer,  
sognepræst fru Bodil Lang,  
Fredningsplanudvalget og Danmarks Naturfredningsforening var tilvars-

let, men ikke mødt.

Arealerne besigtigedes. Det konstateredes herunder, at de omhandlede arealer omkring kirken i dag henligger som åben landbrugsjord.

Stadsingeniør Kai Nielsen og hr. Bjørn Karbo redegjorde for projektet. Bjørn Karbo understregede i forbindelse hermed, at et enigt menighedsråd går ind for planen, og at formålet ikke blot er at skaffe jord til udbygning af havnen, men også at få skabt et anlæg omkring kirken, hvilket menighedsrådet gennem mange år har ønsket. Stadsingeniør Kai Nielsen oplyste, at den opgravede jord skal anvendes ved udførelsen af tiltrængte vedligeholdelses- og udbygningsarbejder ved øens havn. Efter udbygningen vil der kunne skaffes bådepladser til ca. 80 både.

Borgmester Steen Nielsen oplyste, at byrådet har godkendt det forelagte projekt. Såfremt jorden til udbygning af havnen ikke kan skaffes ved udgravning omkring kirken, kan det blive nødvendigt at sejle jord til øen, hvilket vil gøre projektet vanskeligt gennemførligt på grund af de stærkt forøgede omkostninger.

Domprovst Felter bemærkede, at han for ca. 8 år siden første gang hørte om planerne for etablering af et anlæg omkring kirken. Provstiudvalget kan give andragendet sin bedste anbefaling og hilser med tilfredshed, at præsteembedets jord anvendes til at skaffe øens beboere et tiltrængt parkanlæg, der samtidig vil danne et smukt miljø mellem kirken og præstegården.

Nævnet trak sig tilbage og drøftede sagen, hvorefter der afsagdes sålydende

#### K e n d e l s e:

Under denne sag har Maribo kommune og Askø Menighedsråd ansøgt om dispensation fra den den 13. maj 1953 tinglyste deklaration om kirkefredning til opgravning af jord på matr.nr. 1 a Askø by og sogn til brug ved vedligeholdelse og udbygning af Askø havn, idet der efter udgravningen etableres et parkanlæg på ejendommen i overensstemmelse med en fremsendt plan.

I hen-

hold til fredningsdeklarationen må arealet ".....  
ikke bebygges eller yderligere beplantes med højt voksende træer, midlertidigt eller vedvarende, ligesom der heller ikke på arealerne må graves grus eller anbringes transformatorstationer, telefon eller telegrafmaster o.lign., skure, udsalgssteder, iskiosker, vogne til beboelse eller andet, som kan virke skæmmende." Påtaleberettiget i henhold til deklarationen er menighedsrådet, provsten og nævnet.

Ifølge et af arkitektfirmaet Dybbro & Haastrup udarbejdet projekt skal der efter at der er opgravet jordfyld etableres beplantning omkring de søer, der vil opstå, således at arealet omdannes til et parkanlæg med bevoksning bestående af bl.a. slåen, hassel, tjørn, benved, røn, fuglekirsebær, vild pære, skovæble og pil.

Repræsentanter for menighedsrådet har bl.a. oplyst, at et enigt menighedsråd går ind for planen, da menighedsrådet gennem mange år har ønsket at få etableret et parkanlæg på præsteembedets jord. En nægtelse af dispensation vil derhos medføre, at jorden = ca. 5-6000 m<sup>3</sup> - tiludbygning m.v. af havnen, skal sejles til øen, hvilket vil fordyre havneprojektet så meget, at det formentlig ikke vil være økonomisk muligt at realisere det.

Domprovst Im. Felter har bl.a. oplyst, at provstiudvalget giver projektet sin bedste anbefaling og hilser med tilfredshed, at præsteembedets jord anvendes til at skaffe øens beboere et tiltrængt parkanlæg, der samtidig vil danne et smukt miljø mellem kirken og præstegården.

Stadsingeniør Kai Nielsen har bl.a. oplyst, at den opgravede jord skal anvendes til tiltrængt vedligeholdelse og udbygning af Askø havn, der efter udbygningen vil få plads til ca. 80 både.

Bygningskonsulenten for Lolland-Falsters stift har til projektet bl.a. udtalt: "Det lillø markareal, der er delvis omkranset af levende hegn, forekommer umiddelbart tiltalende, og mit umiddelbare indtryk er ikke, at det projekterede parkanlæg vil kunne blive af større værdi for omgivelserne og næppe af større rekreativ værdi

for beboerne (fastboende/<sup>som</sup>sommerhusbeboere), hvorfor jeg, uanset at kommunen udfører anlægget uden udgift for menighedsrådet vil nære betænkelse ved at anbefale, at der meddeles tilladelse hertil.

Fredningsplanudvalget har på et møde den 6. februar 1976 vedtaget ikke at anbefale projektet.

Efter det foreliggende, herunder navnlig at projektet varmt anbefales af de øvrige påtaleberettigede, provstiudvalget og menighedsrådet, og at projektet kun i mindre omfang kræver dispensation fra deklARATIONENS bestemmelser, fandt nævnet at burde meddele dispensation som nedenfor bestemt.

Thi bestemmes:

Der meddeles dispensation fra den den 13. maj 1953 tinglyste deklARATION om kirkefredning til opgravning af jord på matr.nr. 1 a Askø by og sogn og til etablering af et parkanlæg i overensstemmelse med det forelagte projekt.

Sagen sluttet.

Mødet hævet.

K.W. Kofoed

-----  
 Fremsendes til Fredningsregistret, Nyropsgade 22, 1602 København V., idet udskriftens rigtighed bekræftes.

Fredningsnævnet for Storstrøms amts sydlige Fredningskræds,  
 Nykøbing F., den 28. april 1976.

*Kofoed*  
 K.W. Kofoed