

Afgørelser – Reg. nr.: 01934.00

Fredningen vedrører: Herritslev Kirke

Domme

Taksationskommissionen

Naturklagenævnet

Overfredningsnævnet

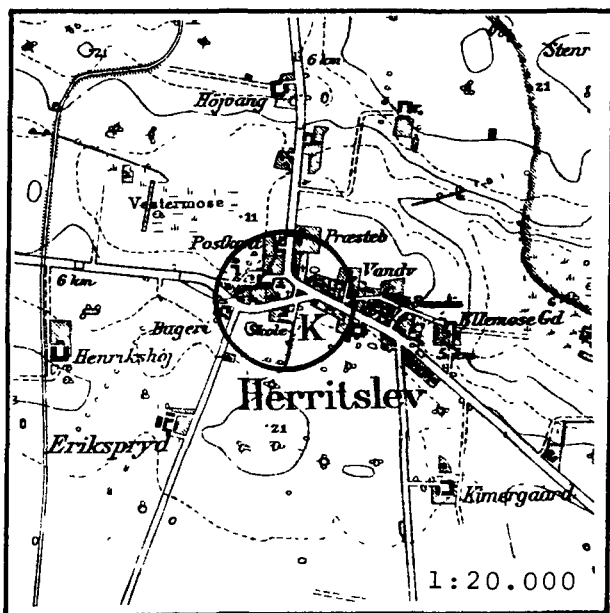
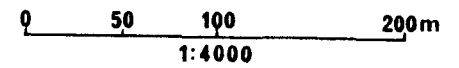
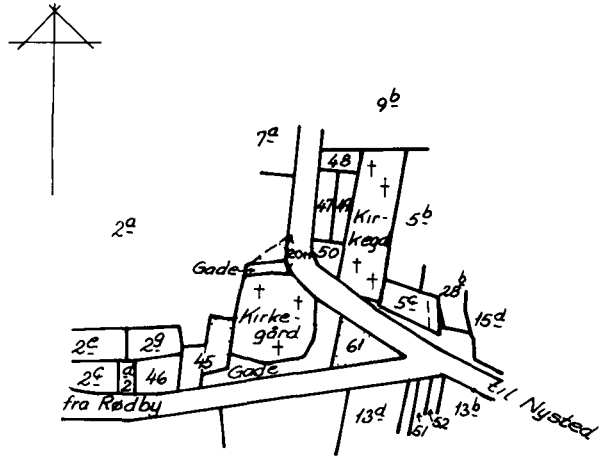
Fredningsnævnet

16-10-1952, 26-08-1953

Kendelser

Deklarationer

FREDNINGSNÆVNET>



Kommune: Nysted 371
 Ejerlav : Herritslev By
 Sogn : Herritslev

Matr. nr.	Dekl./Kendelse dato	Tinglyst dato
2 a	17/08-1951	18/10-1952
45	17/08-1951	18/10-1952
61	12/09-1951	7/09-1953

2002
18 OKT 1952.

Anmelder: NATURFREDNINGSNÆVNET
FOR MARIBO AMTRAADEKREDS

Fredningstilbud

Undertegnede **gårdejer Thorkild Larsen, Annexgaard,**
tilbyder herved som ejer af matr. nr. **2 a,**

af **Herritslev** by **og** sogn,
at lade nedennævnte areal af ovennævnte matr. nr. frede som nedenfor anført.

Arealet beskrives således:

**Arealet er beliggende nord for Herritslev kirke og kirkegaard.
Fredningen omfatter en trekant, der mod syd begrænses af kirkegår-
dens nordre skel og mod øst af Særkøbing landevej i en længde af
40 meter regnet fra kirkegårdsdiget, medens grænsen mod vest dannes
af en linie mellem de to nævnte vinkelben.**

Fredningen har følgende omfang: **ydligere**

Arealerne må ikke bebygges eller beplantes med højt voksende træer, midlertidigt eller ved-
varende, ligesom der heller ikke på arealerne må graves grus eller anbringes transformatorstationer,
telefon- og telegrafmaster o. lign., skure, udsalgssteder, isboder, vogne til beboelse eller andet, som
kan virke skæmmende.

~~Jeg forbeholder mig mig selv ret til at~~

**Det er et vilkår, at den i det nordvestre hjørne af diget frem-
springende del af samme fjernes, hvorved bemærkes, at jeg er villig
til selv at udføre arbejdet dermed uden vederlag.**

For fredningen kræver jeg ingen erstatning.

Jeg er indforstået med, at ovenstående fredningstilbud tinglyses på min ejendom matr. nr.
2 a af **Herritslev** by **Herritslev** sogn.

dog uden udgift for mig, med oprykkende prioritet næst nuværende hæftelser.

Påtaleberettiget i henhold til forestående er fredningsnævnet for Maribo amt,

provsten for **Musse** herred og **Herritslev** menighedsråd.

Herritslev, den **17/8** 19 **51.**

Til vitterlighed: **Th. Larsen.**
J. Exner. M. Christiansen.

Idet fredningsnævnet for Maribo amt modtager og godkender foranstående fredningstilbud,
bestemmes det, at tilbudet skal lyses som servitut på matr. nr. **2 a**

af **Herritslev** by **Herritslev** sogn,

af hartkorn: **5** tdr. **6** skp. **0** fdk. **1 1/2** alb., hvilket matr. nr. ~~XXXXXX~~

~~XXXXXX~~ udgør et landbrug.

Det fredede areal ses indtegnet på vedlagte kort, af hvilket en genpart bedes henlagt på akten.

Fredningsnævnet for Maribo amt, den **16. oktober 1952.**

Indført i dagbogen for retskreds nr. 29, Sakskøbing
købstad m.v. den 13 OKT 1952
Lyst.Tingbog:Bd. B Bl. 25 Akt:Skab A nr. 116.

Huno von Holstein. /-----

Afgift:Lov 140/37 § 33.

2 kr.

Retskreds nr. 29
Sakskøbing købstad
m.m.

Anmelder:

2001

Fredningstilbud

NATURFREDNINGSNÆVNET
FOR MARIBO AMTRAADESKREDE

18 OKT 1952.

Undertegnede **tømrermester Gunner Christensen, Herritslev,**
tilbyder herved som ejer af matr. nr. **45**

af **Herritslev** by **Herritslev** sogn,
at lade nedennævnte areal af ovennævnte matr. nr. frede som nedenfor anført.

Arealet beskrives således:

**Arealet er beliggende vest for Herritslev kirke og kirkegård.
Fredningen omfatter en 10 meter bred bræmme langs kirkegårdens
vestre skel regnet fra diget.**

Fredningen har følgende omfang:

Arealet må ikke bebygges eller beplantes med højt voksende træer, midlertidigt eller vedvarende, ligesom der heller ikke på arealet må graves grus eller anbringes transformatorstationer, telefon- og telegrafmaster o. lign., skure, udsalgssteder, isboder, vogne til beboelse eller andet, som kan virke skæmmende.

Jeg forbeholder mig dog ret til ~~at~~ **at** ved udvidelse af mit værksted at benytte en del af det fredede areal 6 meter mod nord fra den nuværende værkstedsbygning, dog ikke diget nærmere end 3 meter.

For fredningen kræver jeg ingen erstatning.

Jeg er indforstået med, at ovenstående fredningstilbud tinglyses på min ejendom matr. nr.

45 af **Herritslev** by **Herritslev** sogn.

dog uden udgift for mig, med oprykkende prioritet næst nuværende hæftelser.

Påtaleberettiget i henhold til forestående er fredningsnævnet for Maribo amt,

provsten for **Musse** herred og **Herritslev** menighedsråd.

Herritslev, den **17 / 8** 19 **51.**

Gunner Christensen.

Til vitterlighed:

J. Emer. N. Christiansen.

Idet fredningsnævnet for Maribo amt modtager og godkender foranstående fredningstilbud, bestemmes det, at tilbudet skal lyses som servitut på matr. nr. **45**

af **Herritslev** by **Herritslev** sogn,

af hartkorn: **0** tdr. **0** skp. **1** fdk. **0** alb., ~~hvilket matr. nr. i forbin-~~

~~delse med matr. nr.~~ ~~ibd. udgør et landbrug~~

Det fredede areal ses indtegnet på vedlagte kort, af hvilket en genpart bedes henlagt på akten.

Fredningsnævnet for Maribo amt, den

16. oktober 1952.

Indført i dagbogen for retskreds nr. 29, Saksjøbing
købstad m.v. den 18 OKT 1952.

Lyst.Tingbog:Bd. B bl. 118 Akt:Skab B nr. 425.

Huno von Holstein.

/.....

Afgift: Lov 140/37 § 33.

2 kr.

Retskreds nr. 29
Saksjøbing købstad
m.m.

FREDNINGSNÆVNET >

Fredningstilbud

Anmelder: **NATURFREDNINGSNÆVNET
FOR MARIBO AMTSRÅDSKREDS.**

Undertegnede **Herritslev sogneråd på kommunens vegne**
tilbyder herved som ejer af matr. nr. **61**

af **Herritslev** by **og** sogn,
at lade nedennævnte areal af ovennævnte matr. nr. frede som nedenfor anført.

Arealet beskrives således:

Arealet er beliggende øst for Herritslev kirke og kirkegård og udgør den mellem vejene liggende trekant.

Fredningen har følgende omfang:

Arealerne må ikke bebygges eller beplantes med højt voksende træer, midlertidigt eller vedvarende, ligesom der heller ikke på arealerne må graves grus eller anbringes transformatorstationer, telefon- og telegrafmaster o. lign., skure, udsalgssteder, isboder, vogne til beboelse eller andet, som kan virke skæmmende.

~~Den forbeholder sig den ret til at~~

For fredningen kræver ~~vi~~ ^{vi} ingen erstatning.

~~Vedr.~~ er indforstået med, at ovenstående fredningstilbud tinglyses på ~~sin ejendom~~ matr. nr. **61** af **Herritslev** by **og** sogn, dog uden udgift for ~~sig~~ ^{sig} med oprykkende prioritet næst nuværende hæftelser.

Påtaleberettiget i henhold til forestående er fredningsnævnet for Maribo amt, provsten for **Musse** herred og **Herritslev** menighedsråd.

Herritslev sogneråd, den **12/9** 19 **51**.
pr. Herritslev

M. Christiansen. Jens Chr. Pedersen. K. Olsen.
O. Mølgren. Christian Offenber. Th. Larsen.
Ivan Westergaard.

Idet fredningsnævnet for Maribo amt modtager og godkender foranstående fredningstilbud, bestemmes det, at tilbudet skal lyses som servitut på matr. nr. **61**

af **Herritslev** by **og** sogn,
af hartkorn: tdr. skp. fdk. alb., hvilket matr. nr. i forbindelse med matr. nr. **ibd.** udgør et landbrug.

Det fredede areal ses indtegnet på vedlagte kort, af hvilket en genpart bedes henlagt på akten.

Fredningsnævnet for Maribo amt, den

26. august 1953.

Amts rådet har godkendt sognerådets foranstående fredningstilbud.

M a r i b o a m t s r å d, den 23. oktober 1952.

G.W. Schaeffer
est.

Som ejer af matr.nr. 61 Herritslev gives herved tilladelse til
foranstående fredning.

Aalholm den 10. juni 1953

for Baron J.O. Raben-Levetzau
ifølge generalfuldmagt

Sven Marcher.

Indført i dagbogen for retskreds nr. 29, Saksjøbing
købstad m.v., den 7. september 1953.

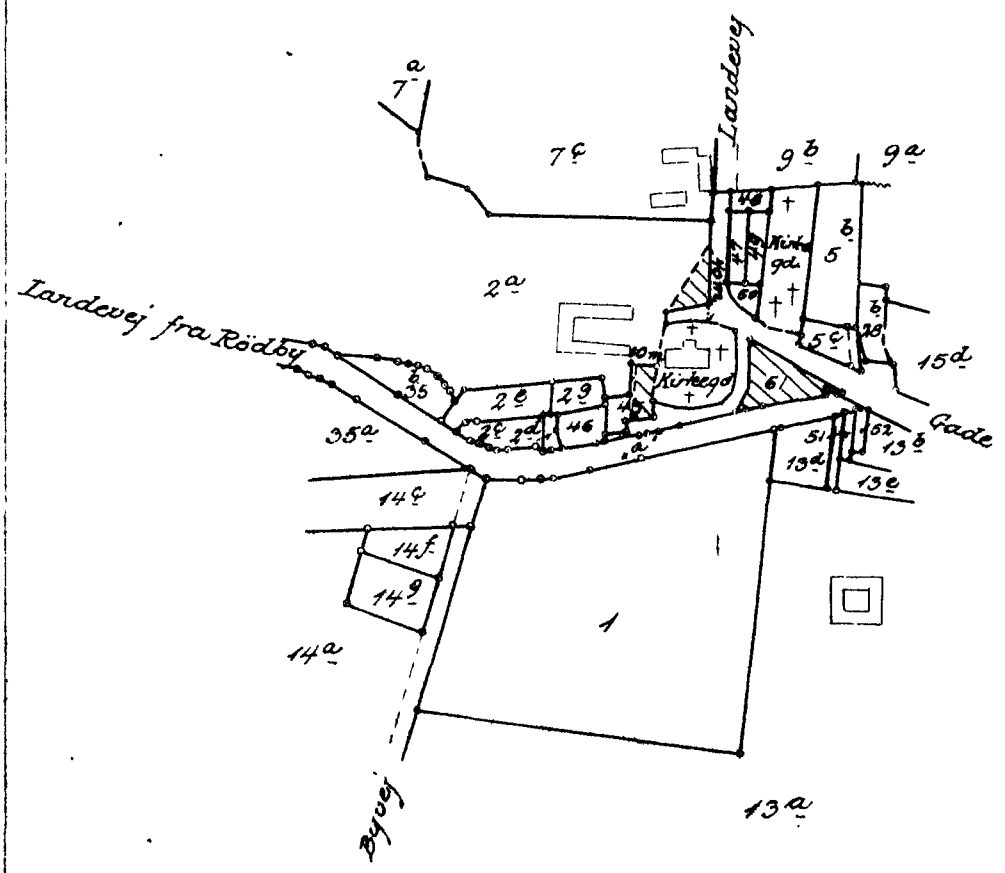
Lyst.Tingbog:Bd. B Bl. 1 Akt:Skab A Nr. 326.

Huno von Holstein,

/.....

Afgift: § 33 i lov
140/1937)
§ 14^{II} 2 kr.00 øre)
ialt 2 kr.00 øre.)
skriver to kroner 00 øre.)

Retskreds nr. 29
Saksjøbing købstad
m.m.



1:4000
 Terraen af
 Herritslev By og Sogn,
 Musse Herred,
 Maribo Amt.
 Efter en Kopi af Matrikelkortet.

De i h. t. tilbud af 17/8-1951 af matr. nr. 2a og 45 af Herritslev By og af 12/9-1951 af matr. nr. 61 ibd. med fredningsservitut sikrede arealer er på dette kort vist med skrå skravering.

Maribo i juli 1952.

Handwritten mark