

**Afgørelser – Reg. nr.: 01933.00**

**Fredningen vedrører: Store Musse Kirke**

**Domme**

**Taksationskommissionen**

**Naturklagenævnet**

**Overfredningsnævnet**

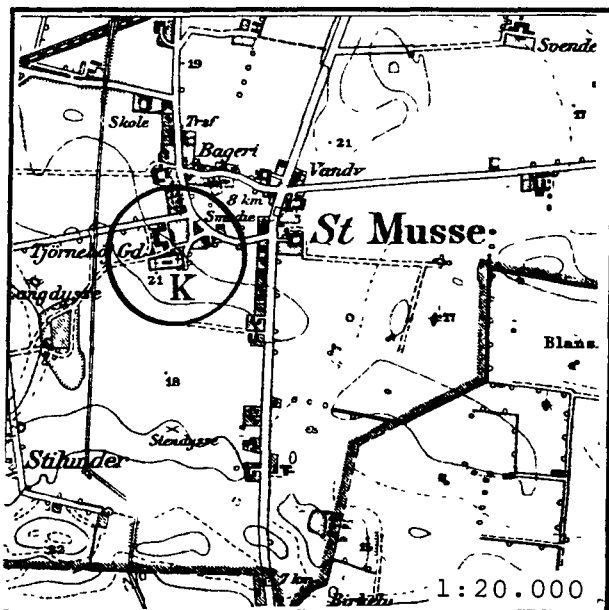
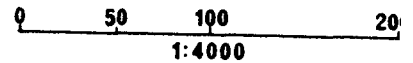
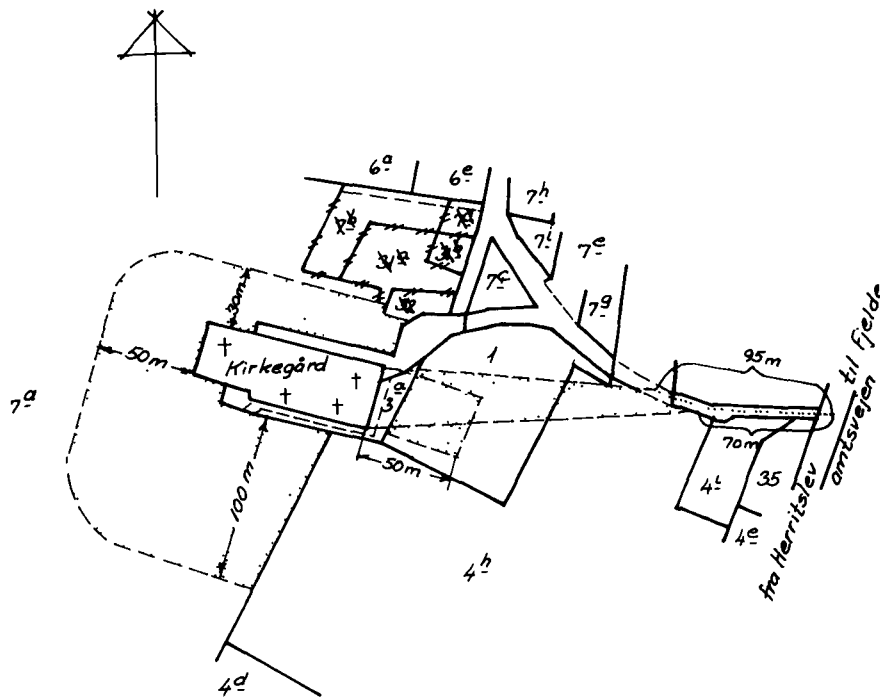
**Fredningsnævnet**

**16-10-1952**

**Kendelser**

**Deklarationer**

FREDNINGSNÆVNET>



Kommune: Nysted 371  
 Ejerlav : St. Musse By  
 Sogn : Musse

Matr. nr.	Dekl./Kendelse dato	Tinglyst dato
1 og 4 h	17/08-1951	18/10-1952
7 a	17/08-1951	18/10-1952

stempel- og gebyrfri i ht. lov 140/1937 § 33.

Anmelder:

2005

18 OKT 1952.

**Fredningstilbud**NATURFREDNINGSNÆVNET  
FOR MARIBO AMTRAADESKREDS

Undertegnede **parcellist Carl Degn, St. Musse,**  
tilbyder herved som ejer af matr. nr. **1 og 4 h**

af **St. Musse** by **Musse** sogn,  
at lade nedennævnte areal af ovennævnte matr. nr. frede som nedenfor anført.

Arealet beskrives således:

**Arealet er beliggende øst for Lusse kirke og kirkegård.**

**Fredningen omfatter en 50 meter bred bræmme langs kirkegårdens østlige skel i dets bredde samt en firkant mellem det sydøstlige hjørne af kirkegårdsdiget, det nordøstlige hjørne af samme et punkt 70 meter fra amsvejens midte ad kirkevejen og et punkt 95 meter fra amsvejen ad samme vej.**

Fredningen har følgende omfang:

Arealerne må ikke bebygges eller beplantes med højt voksende træer, midlertidigt eller vedvarende, ligesom der heller ikke på arealerne må graves grus eller anbringes transformatorstationer, telefon- og telegrafmaster o. lign., skure, udsalgssteder, isboder, vogne til beboelse eller andet, som kan virke skæmmende.

~~Jeg forbeholder mig dog ret til at~~

**Det er et vilkår for fredningen, at hegnet øst for parkeringspladsen skæres ned i passende højde.**

For fredningen kræver jeg ingen erstatning.

Jeg er indforstået med, at ovenstående fredningstilbud tinglyses på min ejendom matr. nr.

**1 og 4 h** af **St. Musse** by **Musse** sogn.

dog uden udgift for mig, med oprykkende prioritet næst nuværende hæftelser.

Påtaleberettiget i henhold til forestående er fredningsnævnet for Maribo amt,

provsten for ~~XMUSSE~~ herred og menighedsråd.

**Musse**, den **17/8** 1951.

Til vitterlighed:

**Carl Degn.**

**J. Røner. Cajus Madsen.**

Idet fredningsnævnet for Maribo amt modtager og godkender foranstående fredningstilbud, bestemmes det, at tilbudet skal lyses som servitut på matr. nr. **1 og 4 h**

af **St. Musse** by **Musse** sogn,

af hartkorn:  $\left\{ \begin{array}{l} 0 \\ 0 \end{array} \right.$  tdr.  $\frac{1}{7}$  skp.  $\frac{1}{3}$  fdk.  $\frac{1}{2}$  alb., hvilket matr. nr. i forbindelse med matr. nr. **4 1** ibd. udgør et landbrug.

Det fredede areal ses indtegnet på vedlagte kort, af hvilket en genpart bedes henlagt på akten.

Fredningsnævnet for Maribo amt, den **16. oktober 1952**

Indført i dagbogen for retskreds nr. 29, Saksjøbing  
købstad m.v. den 18 OKT 1952.

Lyst.Tingbog:Bd. K Bl. 75 Akt:Skab A nr. 420.

Huno von Holstein. / -----

Afgift: Lov 140/57 § 33.

2 kr.

Retskreds nr. 29  
Saksjøbing købstad

m.m.  
-----

2004

Anmelder:

18 OKT 1952

## Fredningstilbud

NATURFREDNINGSNÆVNET  
FOR MARIBO AMTRAADESKREDS

Undertegnede **gårdejer Hjalmar Aalborg, Musse,**  
tilbyder herved som ejer af matr. nr. **7 a**

af **St. Musse** by **Musse** sogn,  
at lade nedennævnte areal af ovennævnte matr. nr. frede som nedenfor anført.

Arealet beskrives således:

**Arealet er beliggende nord, vest og syd for Musse Kirke og kirke-  
gård.**

**Fredningen omfatter en brønne af 30 meters bredde mod nord, 50  
meters bredde mod vest og 100 meters bredde mod syd, alt regnet  
fra kirkegårdsdiget.**

Fredningen har følgende omfang:

Arealerne må ikke bebygges eller beplantes med højt voksende træer, midlertidigt eller ved-  
varende, ligesom der heller ikke på arealerne må graves grus eller anbringes transformatorstationer,  
telefon- og telegrafmaster o. lign., skure, udsalgssteder, isboder, vogne til beboelse eller andet, som  
kan virke skæmmende.

~~Jeg forbeholder mig dog ret til at~~

For fredningen kræver jeg ingen erstatning.

Jeg er indforstået med, at ovenstående fredningstilbud tinglyses på min ejendom matr. nr.

**7 a** af **St. Musse** by **Musse** sogn.

dog uden udgift for mig, med oprykkende prioritet næst nuværende hæftelser.

Påtaleberettiget i henhold til forestående er fredningsnævnet for Maribo amt,

provsten for **Musse** herred og **St. Musse** menighedsråd.

**St. Musse**, den **17 8** 19 **51.**

**Hj. Aalborg.**

Til vitterlighed:

**J. Exner. Cajus Madsen.**

Idet fredningsnævnet for Maribo amt modtager og godkender foranstående fredningstilbud,  
bestemmes det, at tilbudet skal lyses som servitut på matr. nr. **7 a**

af **St. Musse** by **Musse** sogn,

af hartkorn: **6** tdr. **0** skp. **1** fdk. **1 1/2** alb., hvilket matr. nr. i forbin-  
delse med matr. nr. **7 b m.fl.** ibd. udgør et landbrug.

Det fredede areal ses indtegnet på vedlagte kort, af hvilket en genpart bedes henlagt på akten.

Indført i dagbogen for retskreds nr. 29, Saksjøbing  
købstad m.v. den 18 OKT 1952

Lyst.Tingbog:Ed. K Bl. 115 Akt:Skab A nr. 469.

Huno von Holstein.

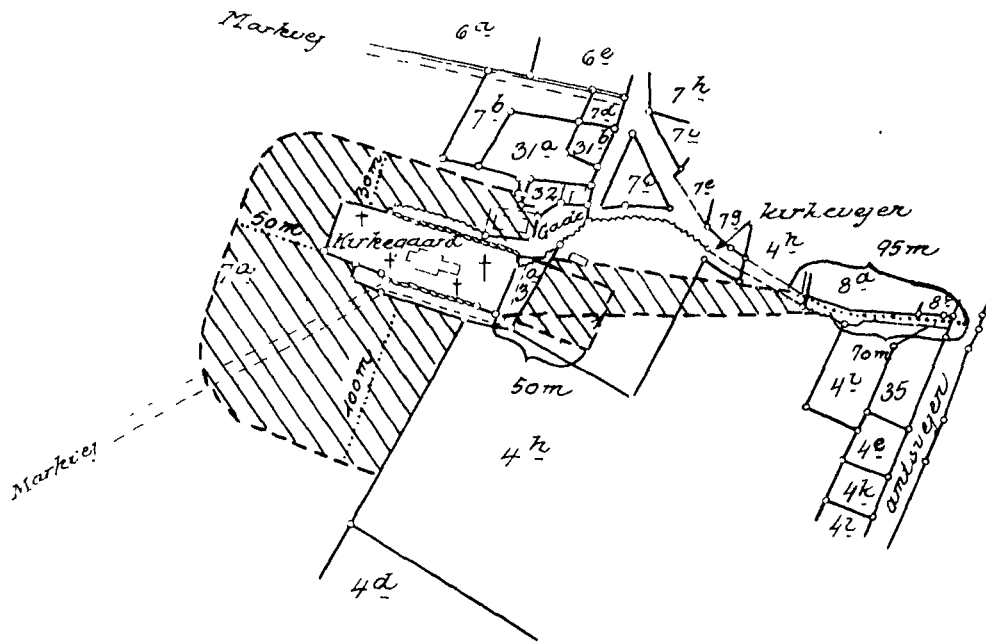
/ .....

Afgift:Lov 140/1937 § 33.

2 kr.

Ret skreds nr. 29  
Saksjøbing købstad  
E.M.

---



*Terræn af  
Store Musse By,  
Musse Sogru,  
Musse Herred,  
Maribo Amt.*

*Efter en Kopi af Matrikelkortet*

af 178-1951 af Matr. nr. 1, 4h og 7a  
Store Musse By ved indtegningsafvitat sikrede arealer og på  
dette kort vist til sikring af strømløbet.

Maribo d. 10. juli 1951.

*J. H. H. H.*  
Landinspektør.

NAFN

61