

**Afgørelser – Reg. nr.: 01931.00**

**Fredningen vedrører: Bregninge Kirke**

**Domme**

**Taksationskommissionen**

**Naturklagenævnet**

**Overfredningsnævnet**

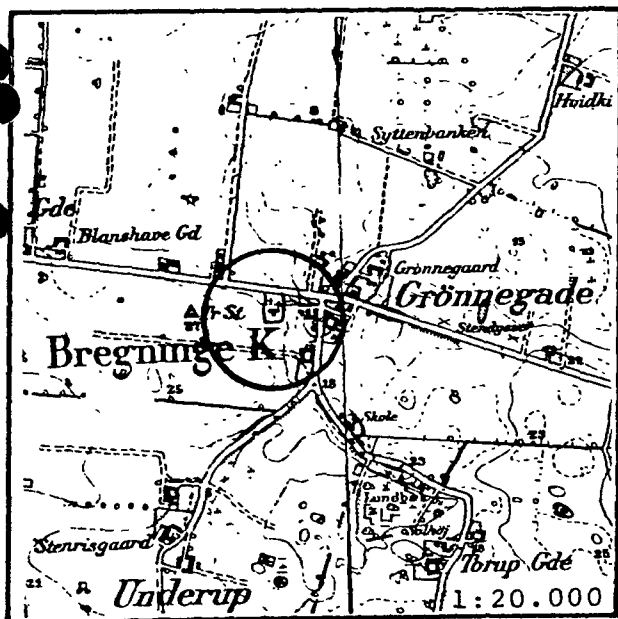
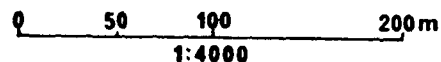
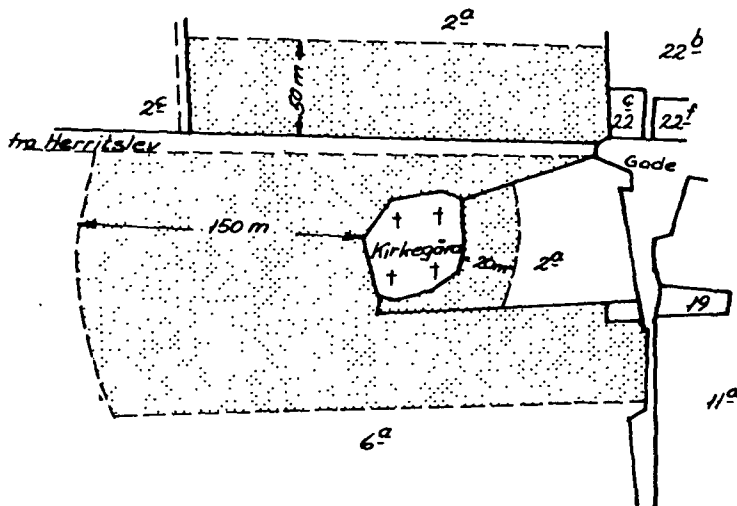
**Fredningsnævnet**

**16-10-1952**

**Kendelser**

**Deklarationer**

FREDNINGSNÆVNET >



Kommune: Nysted 371  
 Ejerlav : Grønnegade By.  
 Sogn : Bregninge

Matr. nr.	Dekl./Kendelse dato	Tinglyst dato
6 a	17/08-1951	18/10-1952
2 a	17/08-1951	18/10-1952

1997  
18 OKT 1952.

# Fredningstilbud

Undertegnede **gårdejer Holger Friis Petersen, Grønnegade,**  
tilbyder herved som ejer af matr. nr. **6 a**

af **Grønnegade** by **Bregninge**, sogn,  
at lade nedennævnte areal af ovennævnte matr. nr. frede som nedenfor anført.

Arealet beskrives således:  
**Arealet er beliggende vest og syd for Bregninge kirke og kirkegård. Fredningen omfatter en brømme af 150 meters bredde mod vest og 50 meters bredde mod syd regnet hidsv. fra kirkegårdens vestlige skel og det sydlige skel af 2 a, og strækkende sig til byvejene henholdsvis nord og øst for kirkegården.**

Fredningen har følgende omfang:  
Arealerne må ikke bebygges eller beplantes med højt voksende træer, midlertidigt eller vedvarende, ligesom der heller ikke på arealerne må graves grus eller anbringes transformatorstationer, telefon- og telegrafmaster o. lign., skure, udsalgssteder, isboder, vogne til beboelse eller andet, som kan virke skæmmende.

~~Jeg forbeholder mig retten til at~~

For fredningen kræver jeg ingen erstatning.  
Jeg er indforstået med, at ovenstående fredningstilbud tinglyses på min ejendom matr. nr. **6 a** af **Grønnegade** by **Bregninge** sogn.

dog uden udgift for mig, med oprykkende prioritet næst nuværende hæftelser.  
Påtaleberettiget i henhold til forestående er fredningsnævnet for Maribo amt, provsten for **Musse** herred og **Bregninge** menighedsråd.

**Grønnegade**, den **17/ 8** 19 **51.**

Til vitterlighed: **Holger Friis Pedersen.**  
**J. Exner.** Til vitterlighed: **H.C. Pedersen.**

Idet fredningsnævnet for Maribo amt modtager og godkender foranstående fredningstilbud, bestemmes det, at tilbudet skal lyses som servitut på matr. nr. **6 a** af **Grønnegade** by **Bregninge** sogn, af hartkorn: **6** tdr. **2** skp. **0** fdk. **2 1/2** alb., hvilket matr. nr. i forbindelse med matr. nr. **15, 17 og 21 h** ibd. udgør et landbrug. Det fredede areal ses indtegnet på vedlagte kort, af hvilket en genpart bedes henlagt på akten.

Fredningsnævnet for Maribo amt, den **16. oktober 1952.**  
**Bruun.**

Indført i dagbogen for retskreds nr. 29, Sakskøbing  
købstad m.v., den 18 OKT 1952.

Lyst.Tingbog:Bd. B Bl. 120 Akt:Skab B nr. 142.

Huno von Holstein. / -----

Afgift: Lov 140/37 § 33.

2 kr.

Retskreds nr. 29  
Sakskøbing købstad  
m.m.

---

Anmelder:

1998

18 OKT 1952.

# Fredningstilbud

NATURFREDNINGSNÆVNET  
FOR MARIBO AMTRAADEKREDS

Undertegnede **gårdejer Theodor Larsen, Grønnegade,**  
tilbyder herved som ejer af matr. nr. **2 a**

af **Grønnegade** by **Bregninge** sogn,  
at lade nedennævnte areal af ovennævnte matr. nr. frede som nedenfor anført.

Arealet beskrives således:

**Arealet er beliggende nord, syd og øst for Bregninge kirke og kirkegård.**

**Fredningen omfatter mod nord en brønne af 50 meters bredde mod øst af 30 meters bredde og mod syd til skellet af 6 a, alt regnet fra kirkegårdens nuværende skel.**

Fredningen har følgende omfang:

Arealet må ikke bebygges eller beplantes med højt voksende træer, midlertidigt eller vedvarende, ligesom der heller ikke på arealerne må graves grus eller anbringes transformatorstationer, telefon- og telegrafmaster o. lign., skure, udsalgssteder, isboder, vogne til beboelse eller andet, som kan virke skæmmende.

~~Xige af hvede og korn og korn og korn~~

For fredningen kræver jeg ingen erstatning.

Jeg er indforstået med, at ovenstående fredningstilbud tinglyses på min ejendom matr. nr.

**2 a** af **Grønnegade** by **Bregninge** sogn.

dog uden udgift for mig, med oprykkende prioritet næst nuværende hæftelser.

Påtaleberettiget i henhold til forestående er fredningsnævnet for Maribo amt,

provsten for **Musse** herred og **Bregninge** menighedsråd.

**Grønnegade**, den **17/8** 19**51**.

Til vitterlighed:

**Theodor Larsen.**

**J. Exner.**

Til vitterlighed: **H.C. Pedersen.**

Idet fredningsnævnet for Maribo amt modtager og godkender foranstående fredningstilbud, bestemmes det, at tilbudet skal lyses som servitut på matr. nr. **2 a**

af **Grønnegade** by **Bregninge** sogn,

af hartkorn: **2** tdr. **7** skp. **1** fdk. **1½** alb., hvilket matr. nr. ~~Xige af hvede og korn og korn og korn~~

~~Xige af hvede og korn og korn og korn~~

~~Xige af hvede og korn og korn og korn~~ udgør et landbrug.

Det fredede areal ses indtegnet på vedlagte kort, af hvilket en genpart bedes henlagt på akten.

Fredningsnævnet for Maribo amt, den **16. oktober 1952.**

Indført i dagbogen for retskreds no. 29, Saksjøbing  
købstad m.v. den 18 OKT 1952.

Lyst.Tingbog:Bd. E Bl. 111 Akt:Skab B nr. 220.

Huno von Holstein.

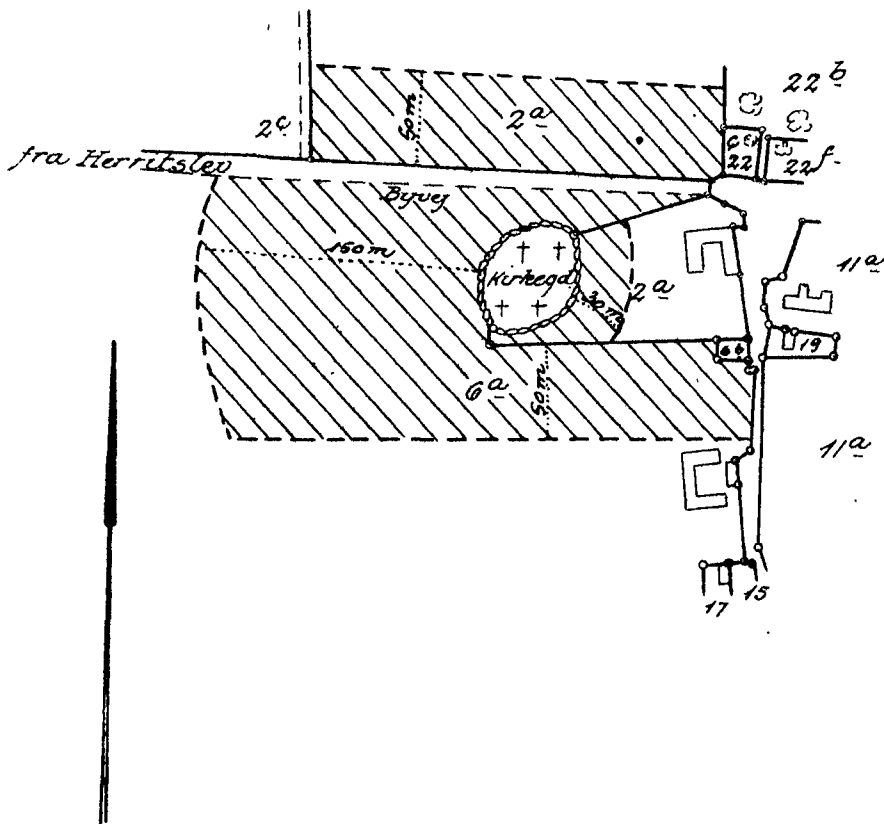
/.....

Afgift: Lov 140/37 § 33.

2 kr.

Retskreds nr. 29  
Saksjøbing købstad  
m.m.

---



1:4000

Terraen af  
Grønnegade By,  
Bregninge Sogn,  
Musse Herred,  
Maribo Amt.

Efter en Kopi af Matrikelkortet.

De i h. t. tilbud af 17/8 - 1951 af matr. nr. 2a og 6a  
Grønnegade By med fredningsservitut sikrede arealer er  
på dette kort vist med skrå skravering.

Maribo i juli 1952.

*J. J. J.*  
Landinspektør.

Navn:

19

d.