

**Afgørelser – Reg. nr.: 01921.01**

**Fredningen vedrører: Herredskirke Kirke**

**Domme**

**Taksationskommissionen**

**Naturklagenævnet**

**Overfredningsnævnet**

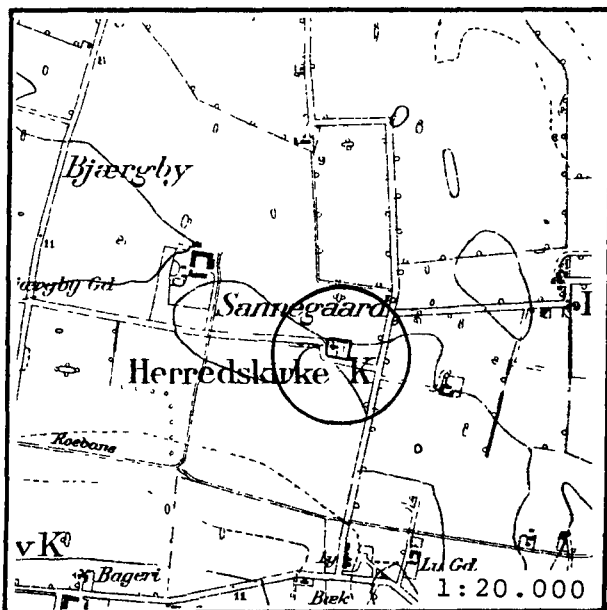
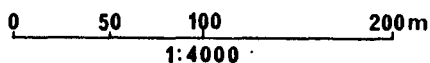
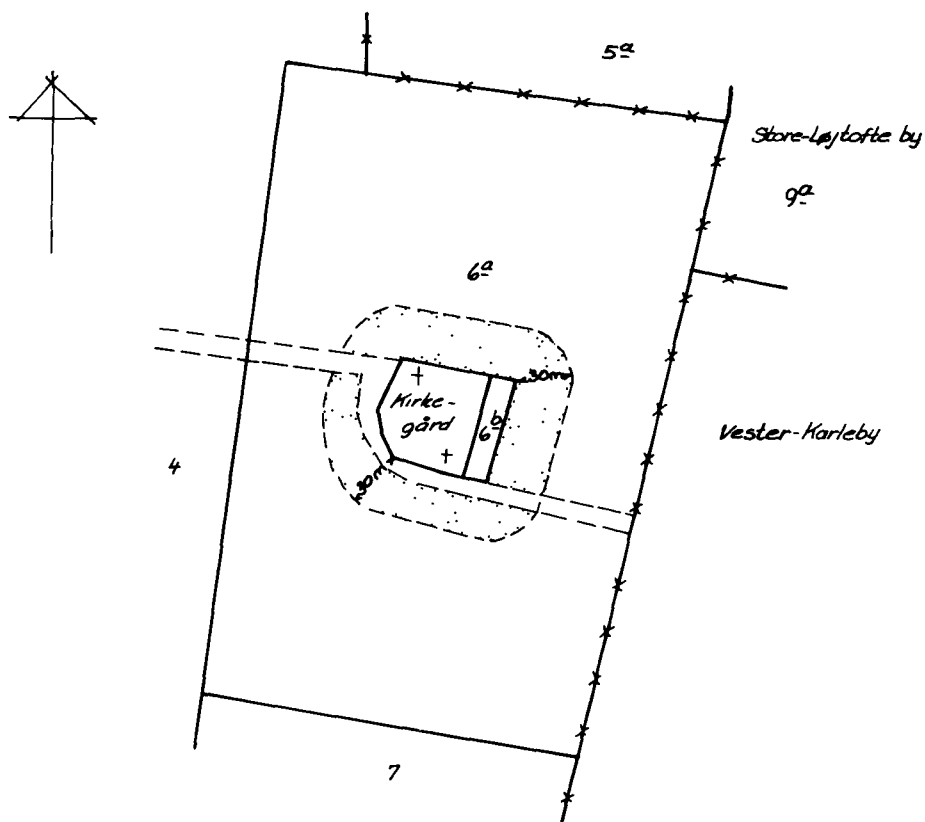
**Fredningsnævnet**

**16-10-1952**

**Kendelser**

**Deklarationer**

FREDNINGSNÆVNET >



Kommune: Ravensborg 379  
 Ejerlav : Bjærgby By  
 Sogn : Herredskirke

Matr. nr.	Dekl./Kendelse dato	Tinglyst dato
6 a	20/08-1951	18/10-1952

18. OKT 1952. 4026.

# Fredningstilbud

NATURFREDNINGSNÆVNET  
FOR MARIBO AMT/MARIBO AMT

Undertegnede **proprietær Johan Nilsson, Sannagaard,**  
tilbyder herved som ejer af matr. nr. **6 a**

af **Bjerreby** by **Herredskirke** sogn,  
at lade nedennævnte areal af ovennævnte matr. nr. frede som nedenfor anført.

Arealet beskrives således:

**Arealet er beliggende omkring Herredskirke kirke og kirkegård.  
Fredningen omfatter en tredive meter (30 m) bred bræmme rundt om  
kirkegården, regnet fra dennes nuværende skel.**

Fredningen har følgende omfang:

Arealerne må ~~ikke bebygges~~ **vidertiligers** eller beplantes med højt voksende træer, midlertidigt eller vedvarende, ligesom der heller ikke på arealerne må graves grus eller anbringes transformatorstationer, telefon- og telegrafmaster o. lign., skure, udsalgssteder, isboder, vogne til beboelse eller andet, som kan virke skæmmende.

Jeg forbeholder mig dog ret til at **de huse med tilliggende udhuse, som ligger  
der ikke må røres.**

For fredningen kræver jeg ingen erstatning.

Jeg er indforstået med, at ovenstående fredningstilbud tinglyses på min ejendom matr. nr.

**6 a** af **Bjerreby** by **Herredskirke** sogn.

dog uden udgift for mig, med oprykkende prioritet næst nuværende hæftelser.

Påtaleberettiget i henhold til forestående er fredningsnævnet for Maribo amt,

provsten for **Nørre** herred og **Herredskirke** menighedsråd.

**Sannagaard**, den **20** 8 19 **51**.

Til vitterlighed:

**Johan Nilsson.**

**Vilh. Juliussen. Ida Larsen.**

Idet fredningsnævnet for Maribo amt modtager og godkender foranstående fredningstilbud, bestemmes det, at tilbudet skal lyses som servitut på matr. nr. **6 a**

af **Bjerreby** by **Herredskirke** sogn,

af hartkorn: **2** tdr. **0** skp. **1** fdk. **0½** alb., hvilket matr. nr. i forbindelse med matr. nr. **4 m.fl.** ibd. udgør et landbrug.

Det fredede areal ses indtegnet på vedlagte kort, af hvilket en genpart bedes henlagt på akten.

Fredningsnævnet for Maribo amt, den **16. oktober 1952.**

Indført i dagbogen for retskreds nr. 31, Nakskov købstad m.v.

den 18. OKT 1952.

Lyst.Tingbog:Bd. Bl.4 Akt:Skab F nr. 504.

Johs. Jensen.

/.....

Gebyr 2 kr.

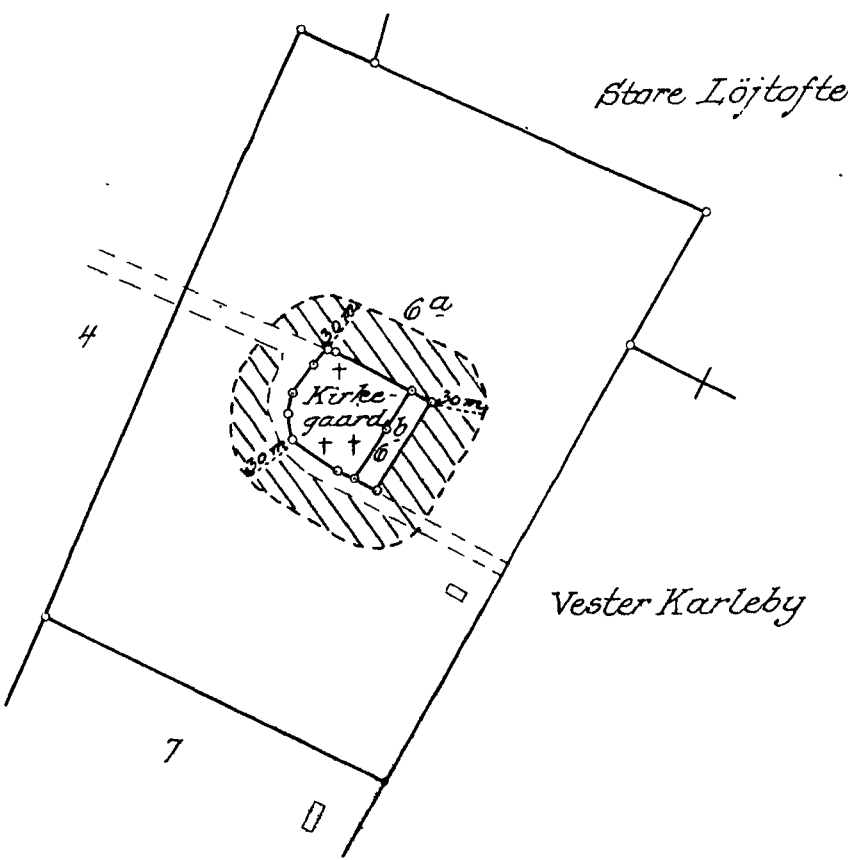
= to kroner.

Retskreds nr. 31

Nakskov købstad

m.v.

---



Terræn af  
 Bjerreby By,  
 Herredskirke Sogn,  
 Lollands Nørre Herred,  
 Maribo Amt.  
 Efter en Kopi af Matrikelkortet.

De i h. t. tilbud af 20/8-1951 af  
 matr. nr. 6a Bjerreby By med fredningsservitut  
 sikrede arealer er på dette kort vist med skrå  
 skravering.

Maribo i juli 1952.

*J. C. Thomsen*  
 Landinspektør.

1:4000

500 m

Justitsministeriet  
 attestet  
 matrikel

Navn:  
 19  
 d.

Bestillings-  
 formular

- 1 Noj