

Afgørelser – Reg. nr.: 01917.00

Fredningen vedrører: Halstedkloster Kirke

Domme

Taksationskommissionen

Naturklagenævnet

Overfredningsnævnet

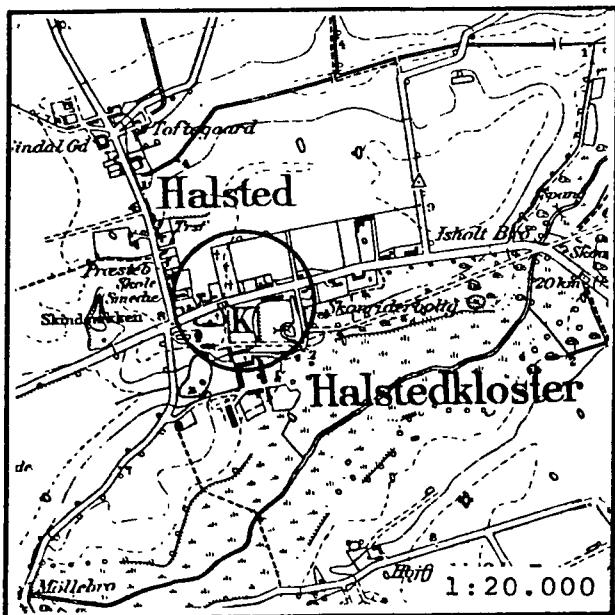
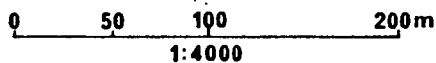
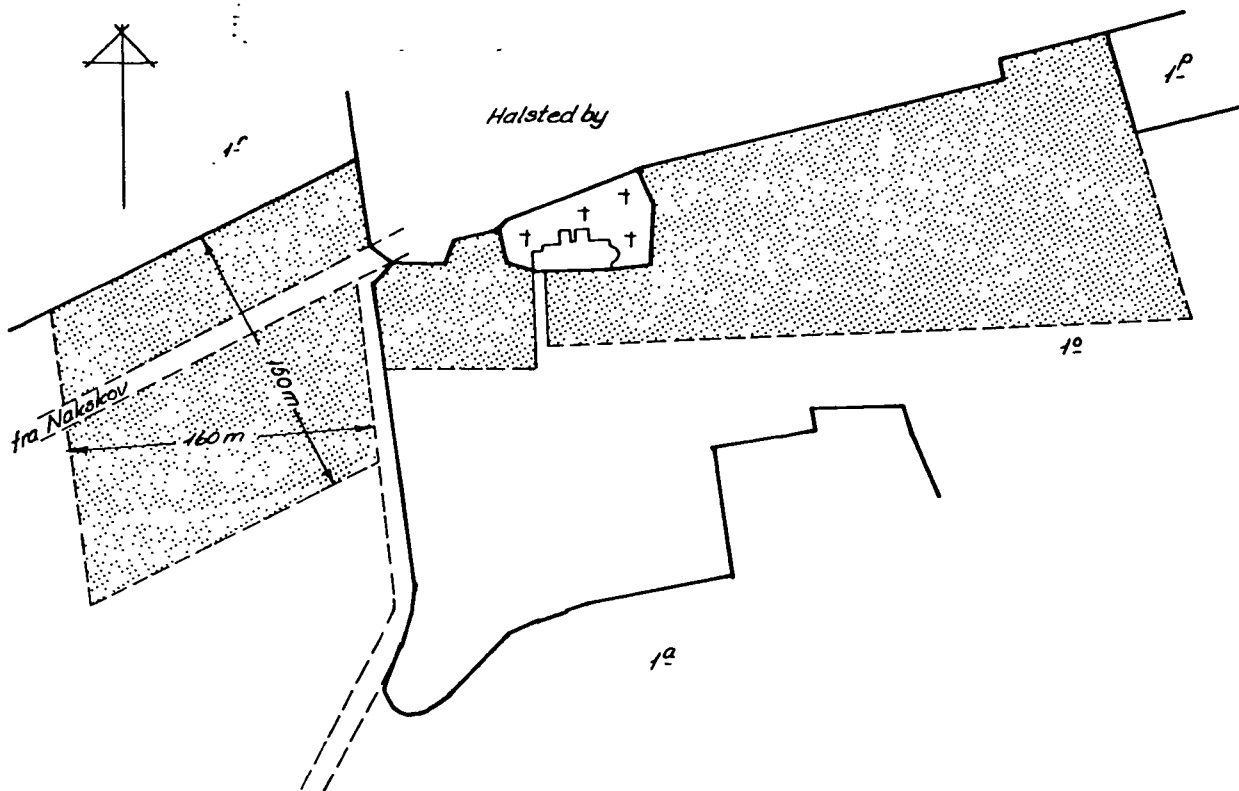
Fredningsnævnet

16-10-1952

Kendelser

Deklarationer

FREDNINGSNÆVNET >



Kommune: Højreby 359
 Ejerlav : Halstedkloster
 Sogn : Halsted

Matr. nr.	Dekl./Kendelse dato	Tinglyst dato
1 a og 1 o	16/08-1951	18/10-1952

18. OKT 1952.

4023

Fredningstilbud

NATURERFODNINGSNÆVNET
FOR MARIBO AMTINDOKREDS

Undertegnede **lenegreve Niels Krag-Juel-Vind-Frijs, Halsted Kloster,**
tilbyder herved som ejer af matr. nr. **1 a og 1 o**

af **Halsted Kloster** by **Halsted** sogn,
at lade nedennævnte areal af ovennævnte matr. nr. frede som nedenfor anført.

Arealet beskrives således: **Arealerne er beliggende vest, syd og øst for Halsted kirke og kirkegård. Fredningen omfatter: Et areal øst og syd for kirken og kirkegården begrænset mod nord af hovedvej 7, mod syd af den gamle hovedbygning på Halsted Kloster, den gennem parken gående allé og mod øst af det vestlige skel af matr.nr. 1 p og denne skellinies forlængelse til alléen. Et areal vest for Halsted Kloster mellem hovedbygningen i øst, hovedvejen i nord, Aunedevejen i vest og en linie i fortsættelse af den gamle hovedbygningens sydmur i syd. Et areal vest herfor begrænset mod nord af matr.nr. 1 r sydskel i en længde af 160 meter fra Aunedevejen, og en dybde af 150 meter regnet fra sydskellet af matr.nr. 1 r.**

Fredningen har følgende omfang:

Arealerne må ^{yderligere} ikke bebygges eller beplantes med højt voksende træer, midlertidigt eller vedvarende, ligesom der heller ikke på arealerne må graves grus eller anbringes transformatorstationer, telefon- og telegrafmaster o. lign., skure, udsalgssteder, isboder, vogne til beboelse eller andet, som kan virke skæmmende.

~~Jeg forbeholder mig dog ret til at~~

For fredningen kræver jeg ingen erstatning.

Jeg er indforstået med, at ovenstående fredningstilbud tinglyses på min ejendom matr. nr.

1 a og 1 o af **Halsted Kloster** by **Halsted** sogn.

dog uden udgift for mig, med oprykkende prioritet næst nuværende hæftelser.

Påtaleberettiget i henhold til forestående er fredningsnævnet for Maribo amt,

provsten for **Norre** herred og **Halsted** menighedsråd.

Halsted Kloster den **15/8** 19**51**.

N. Krag-Juel-Vind-Frijs.

Til vitterlighed:

J. Exner. S. Rasmussen.

Idet fredningsnævnet for Maribo amt modtager og godkender foranstående fredningstilbud, bestemmes det, at tilbudet skal lyses som servitut på matr. nr. **1 a og 1 o**

af **Halsted Kloster** by **Halsted** sogn,

af hartkorn: **36** tdr. **5** skp. **3** fdk. **1 1/2** alb., hvilket matr. nr. i forbindelse med matr. nr. **5** **2 m.fl.** **0** **2 1/2** ibd. udgør et landbrug.

Det fredede areal ses indtegnet på vedlagte kort, af hvilket en genpart bedes henlagt på akten.

Fredningsnævnet for Maribo amt, den **16. oktober 1952.**

Druun.

Indført i dagbogen for retskreds nr. 31, Nakskov købstad m.v.

den 18. OKT 1952.

Lyst. TingbogsBd.

Bl. 1 a Akt:Skab F nr. 255.

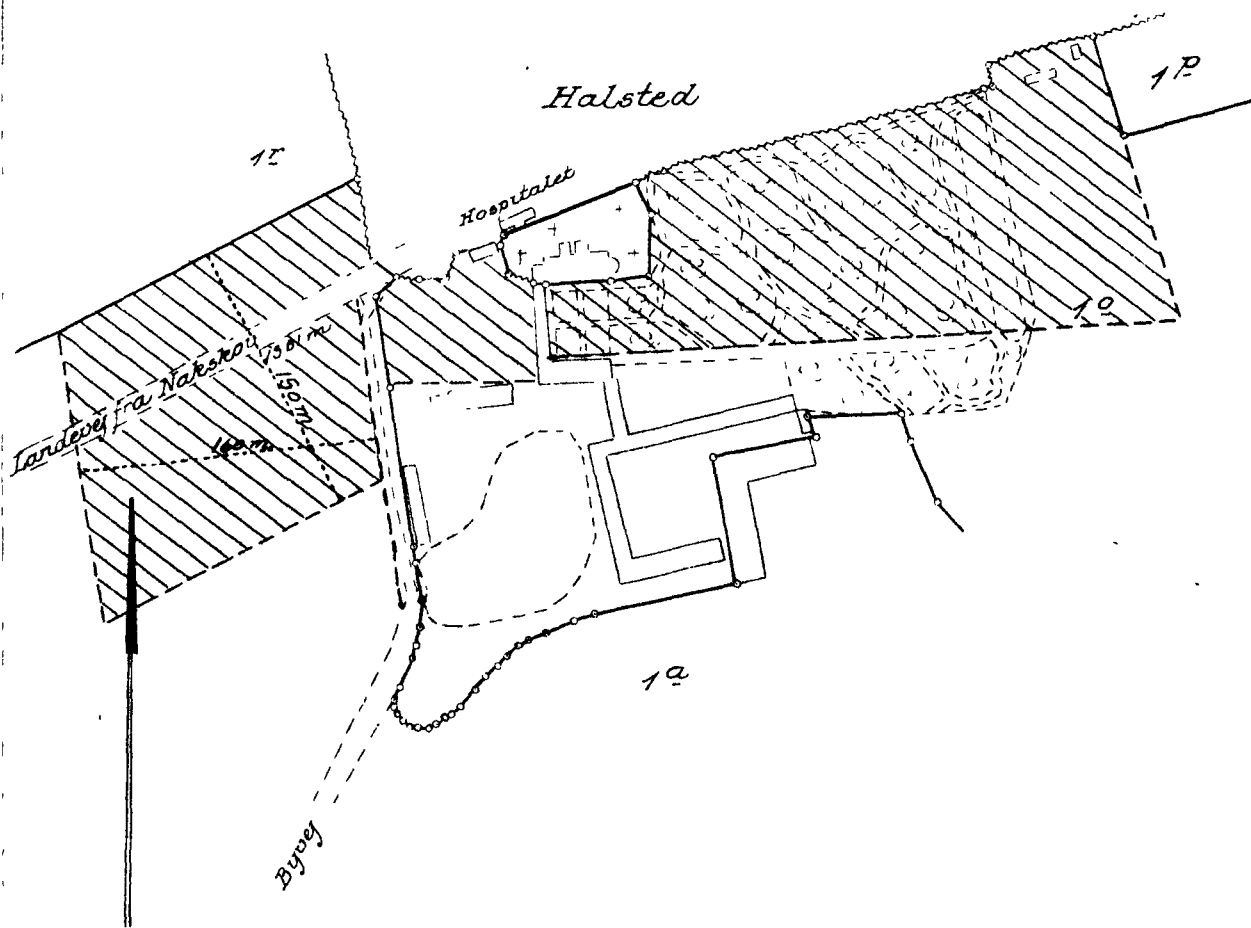
Johs. Jensen.

/.....

Gebyr 2 kr.

= to kroner.

retskreds nr. 31
Nakskov købstad
m.v.



attest herved.

Navn

19

d.

*Terræn af
Halsted Kloster,
Halsted Sogn,
Lollands Nørre Herred,
Maribo Amt
Efter en Kopi af Matrikelkortet*

De i h.t. tilbud af 16/8-1951 af matr. nr. 1a, 1b af Halsted Kloster med fredningsservitut sikrede arealer er vist på dette kort med skrå skravering.

Maribo i juli 1952.

J. Jørgensen
Landinspektør.