

Afgørelser – Reg. nr.: 01905.03

Fredningen vedrører: Veng Kirke

Domme

Taksationskommissionen

Naturklagenævnet

Overfredningsnævnet

Fredningsnævnet

**10-12-1952, 10-11-1952,
16-04-1970**

Kendelser

Deklarationer

FREDNINGSNÆVNET>

FREDNINGSNÆVNET
for Skanderborg Amt

Fredningsdeklaration.

Underskrevne godsejer Johannes Jensen, Sophiendal, indgår herved på, at nedennævnte arealer af den mig tilhørende ejendom matr. nr. 1 a, 10 f, 11 f og 31 Venge by og sogn, fredes som nedenfor nærmere anført.

Arealerne beskrives således:

1. den på vedlagte rids viste del af matrikulsnumrene 1 a og 11 f, der er begrænset mod øst af Søballevejen, mod syd af en linje fra den nuværende kirkegaards sydøstlige hjørne til den i Søballevejens vestre side 136 m fra denne vejs udmunding i amtsvejen anbragte betonviserpæl med krone, mod nord af en linje fra den 92 m nordligere end fornævnte pæl i denne vejside anbragte tilsvarende pæl til tårnet på midterfløjen af Sophiendal, og mod vest af kirkegården.
2. den del af matr. nr. 1 a, 10 f, 11 f og 31, der som vist på ridsen begrænses mod vest af en linje fra den i amtsvejens nordre side ved Søballevejens udmunding anbragte betonviserpæl med krone til det sydvestre hjørne af kirken og mod øst af en linje fra den ca. 22 m længere mod øst anbragte tilsvarende pæl til den nuværende kirkegaards sydøstre hjørne.

Fredningen har følgende omfang:

Arealerne må ikke bebygges. Der må ikke anbringes transformator

til beboelse eller lignende skønhedsforstyrrende genstande. Beplantningen på arealerne må ikke rage op over en flade fra kirkens sokkel til et punkt 1,5 m over henholdsvis den vestlige af de ved amtsvejen anbragte betonviserpåle og de i Søballevejens vestside anbragte betonviserpåle.

For fredningen ydes intet vederlag.

Denne deklaration kan tinglyse på min ejendom matr. nr. 1 a, 10 f, 11 f og 31 Venge by og sogn, der i forening med matrikulationsnumrene 1 b, 4 b, 5 c, 8 b, 11 g, 11 h, 11 i, 11 l, 11 n, 12 a, 14 a, 15 a, 16 a, 17, 18 a og 29 sammesteds udgør en landbrugsejendom.

Tinglysningen sker uden udgift for mig.

Påtaleretten tilkommer fredningsnævnet for Skanderborg amt og menighedsrådet for Venge sogn.

p.t. Skanderborg, den 10 December 1952.

John Jensen

Foranstående fredningsdeklaration godkendes.

Ved tinglysningen henvises til vedlagte kopi af matrikulationskortet, på hvilket det fulde areal er indtegnet.

Fredningsnævnet for Skanderborg amt,

den 10 december 1952.

P.N.V.

John Jensen

Med hensyn til de ejendommen påhvilende servitutter og hæftelser af enhver art henvises til tingbogen.

Afgift: § : " Øre
§ : " "
§ : " "
§ : 2 " "

I alt 2 Kr. Øre

skriver: *Bo*

Skanderborg købstad m. v., den 22 DEC. 1952

lyst. Tingbog: bd. Venge 3, 157

Akt: skab B nr. 509

John Jensen

[Signature]

FREDNINGSNÆVNET >

18/9-1952

Fredningsdeklaration

Underskrevne *frü Anne Katharine Petrea Laurum*

indgår herved på at nedennævnte areal af den mig tilhørende ejendom, matr. nr. *7 F* af
Venge by, *Venge* sogn, fredes som neden-
for nærmere anført.

Arealet beskrives således: *den nordøstlige trekant*
af ejendommen, begrænset mod vest af en linje
fra den i aulsvejens nordre side ved Söbal -
levvejens udmundning udtræde betonvisingsplac til det
 sydøstlige hjørne af Venge kirke .

Fredningen har følgende omfang:

Arealerne må ikke bebygges eller beplantes. Der må ikke anbringes transformatorstationer, telefon- eller telegrafmaster, skure, udsalgsboder, vogne til heboelse eller lignende skønhedsforstyrrende genstande.

Jeg forbeholder mig dog ret til:

Arealet må ikke bebygges eller beplantes,
saledes at bygningerne eller beplantningen rager op over
en flade fra kirkeens ^{sokkel} til et punkt 1,5 m. over ter-
renet ved fastsatte visningsplac .

For fredningen ydes der intet vederlag.

Denne fredningsdeklaration kan lyses paa min ejendom,

matr. nr. *7 F Venge*by, *Venge*

sogn.

Med hensyn til de ejendommen påhvillende servitutter og hæftelser
og enhver art henvises til tingbogen.

~~hvilke matr. nr. udgør en landbrugsejendom?~~

Tinglysningen sker uden udgift for mig.

Påtaleretten tilkommer fredningsnævnet for Skanderborg amt og menighedsrådet

for

Venye

sogn.

Venye ..., den 18 september 1952

Tetrea Hærvein

Foranstående fredningsdeklaration godkendes.

Ved Tinglysningen henvises til vedlagte kopi af matrikuel-kort vedlagt deklaration vedrørende matr. nr. 1^a mfl. *Venye* by,

Venye

sogn, på hvilket kort det fredede areal er indtegnet.

Fredningsnævnet for Skanderborg amt. ~~Hærumet~~, den 10 november 1952.

P. M. U.

Johs. Pedersen

Afgitt: 5	:	Kr.	Øre
5	:	"	"
5 100	:	"	"
5 100	:	"	"
	:	3	"
<hr/>			
alt	:	2	Kr. Øre

skriver: *E. J.*

Indlæst i dagbogen for retskreds no. 52,

Skanderborg købstad m. v., den 22 DEC. 1952

lyst. Tingbog: bd. *Venye 256*

Akt: skab *6 na. 622*

Johs. Pedersen

W. J.

Fredningsdeklaration

Underskrevne *for Mette Petersen, Venge,*

indgår herved på at nedennævnte areal af den mig tilhørende ejendom, matr. nr. *87* af *Venge* by, *Venge* sogn, fredes som nedenfor nærmere anført.

Arealet beskrives således: *den del af ejendommen, der begrænses mod vest af en linje fra den i amtsvejens nordre side anbragte betonviserplac med krone nr. 5060. Levejens idmænding i amtsvejen til sydøst for hjørne af Venge kirke og mod øst af en linje fra den ca. 22 m. længere mod øst i samme side af amtsvejens anbragte betonviserplac med krone nr. den nævnte kirkegård sydøst hjørne.*

Fredningen har følgende omfang:

Arealerne må ikke bebygges eller beplantes. Der må ikke anbringes transformatorstationer, telefon- eller telegrafmaster, skure, udsalgsboder, vogne til beboelse eller lignende skønhedsforstyrende genstande.

Jeg forbeholder mig dog ret til:

Arealet må ikke bebygges eller beplantes, således at bygningerne eller beplantningen rager op over en flar fra kirkeens søkkel til et punkt 1,5 m. over søkkel med forstævnet viserplac.
For fredningen ydes der intet vederlag.

Denne fredningsdeklaration kan lyses paa min ejendom,

matr. nr. *87 Venge* by, *Venge* sogn.

Med hensyn til de ejendommen påhvillende servitutter og hæftelser af enhver art henvises til tingbogen.

~~hvilke matr. nr. udgør en landbrugsejendom?~~

Tinglysningen sker uden udgift for mig.

Påtaleretten tilkommer fredningsnævnet for Skanderborg amt og menighedsrådet

for *Venge* sogn.

Venge, den 18 september 1952.

Mette Petersen

Foranstående fredningsdeklaration godkendes.

Ved Tinglysningen henvises til vedlagte kopi af matrikuel-kort vedlagt deklaration vedrørende matr. nr. *1^a* mfl. *Venge* by, *Venge* sogn, på hvilket kort det fredede areal er indtegnet.

Fredningsnævnet for Skanderborg amt. ~~Hammel~~, den 10 november 1952

P. H. V.

Johs. Pedersen

Afgitt: §	:	Kr.	Øre
§	:	"	"
§ 141	:	"	"
§ 142	:	"	"
<hr/>			
Ialt	:	2	0

skriver: *P. H. V.*

SKANDERBORG
AMT
MENIGHEDSRÅDET

Ldført i dagbogen for retskreds no. 52,

Skanderborg købstad m. v., den 22 DEC. 1952

Igst. Tingbog: bd. *Venge* 232

Akt: skab *C* no. 663.

Johs. Pedersen

V. H.

Fredningsdeklaration

Underskrevne *bestyrer for Venge Brugsforening*

indgår herved på at nedennævnte areal af den ^{*Brugsforening*} ~~sig~~ tilhørende ejendom, matr. nr. *8 d* af *Venge* by, *Venge* sogn, fredes som nedenfor nærmere anført.

Arealet beskrives således: *den del af ejendommen, der be-*
grænses mod vest af en linje fra den i autvejens
nordre side anbragte betonviserpol med krone ved
Søhøllevejens udmunding i autvejens til det
sydøstte hjørne af Venge kirke og mod øst af en
linje fra den 22 m. længere mod vest i aut-
vejens samme side anbragte betonviserpol med
krone til den nuværende kirkegårds sydøstte hjørne

Fredningen har følgende omfang:

Arealen ~~de~~ må ikke bebygges eller beplantes. Der må ikke anbringes transformatorstationer, telefon- eller telegrafmaster, skure, udsalgsboder, vogne til beboelse eller lignende skønhedsforstyrende genstande. *Beplantningen på arealet må i den*
leg forbeholder mig dog ret til:

rage op over en featr fra kirkenes rodetel til et
punkt 1,5 m. over terrænet ved forstøen-
viserpol. Det østfor bygningerne stundt kastanitra beviser
eller af frednings- *Brugsforeningen forbeholder sig ret til udvidelse*
af lagbygningen ind på det fredede areal.
For fredningen ydes der intet vederlag.

Denne fredningsdeklaration kan lyses paa ~~min~~ ~~ejendom,~~

matr. nr. *8 d Venge* by, *Venge* sogn.

Med hensyn til de ejendommen påhvillende servitutter og hæftelser af enhver art henvises til tingbogen.

hvilke matr.-nr. udgør en landbrugsejendom?

Tinglysningen sker uden udgift for *brugsførelsen*

Påtale retten tilkommer fredningsnævnet for Skanderborg amt og menighedsrådet

for

Venge

sogn.

Venge, den 2/10. 1952

Ciles Eriksson, Jens Petersen F. F. Valbjørn.

Alle Skanderborg Alfred Nielsen

Aet allestretes herved, at gårdens ejere Eriksson, gårdens Schack Petersen, Lars F. F. Valbjørn, sygekasse kassum Alle Skanderborg og bond Alfred Nielsen for tiden indgør bestyrelsen for *Venge Brugsforening*.

Venge d 2/10. 1952 F. F. Valbjørn formand.

Foranstående fredningsdeklaration godkendes.

Ved Tinglysningen henvises til vedlagte kopi af matrikuel-kort vedlagt deklaration vedrørende matr. nr. *12* mfl. *Venge* by,

Venge

sogn, på hvilket kort det fredede areal er indtegnet.

Fredningsnævnet for Skanderborg amt. ~~Hammet~~, den 10 november 1952.

P. N. V.

Johs. Laurin

Afgift: §	:	Kr.	Øre
§	:	"	"
§ 141	:	"	"
§ 113	:	"	"
<hr/>			
alt	2	Kr.	Øre

skriver: *G. la*

Indført i dagbogen for retskreds no. 52,

Skanderborg købstad m. v., den 22 DEC. 1952

lyst. Tingbog: bd. *Venge 191*

Akt: skab F no. 225

Johs. Laurin

W. A.

ort-genpart er nøjagtig genpart af det originale kort vedrørende ejendommen

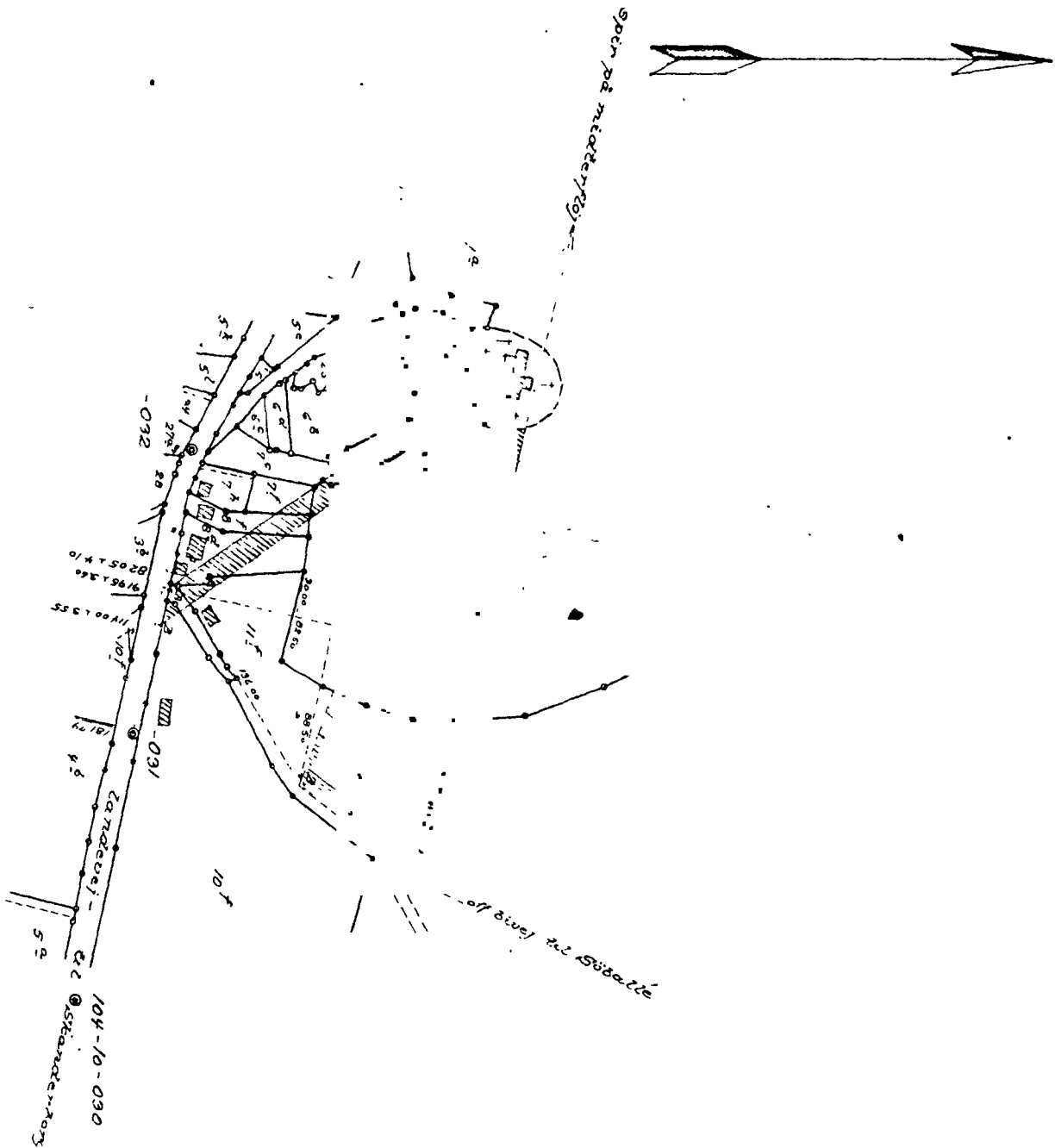
10f, 11f, 31, 7, 8^d og 8f attesteres herved.
Venge By, Venge Sogn

Justitsministeriets genpartkalkerlærred. Til kort.

Skanderborg d. 30 sept. 1952

Navn: *Grund Damage*

Terrænet af
Venge By
Venge Sogn, Hjeltnestev Herred, Skanderborg Amt
Udfærdiget til brug ved tinglysning af fretningssekularisation.
Skanderborg d. sept. endes 1952.



REG. NR. 1905 C

AKT: Sikab nr.

(udfyldes af dommerkontoret)

5

FREDNINGSNÆVNET>

Matr. nr. 6 b og 2b Veng by og sogn samt matr. nr. 1 a Veng by og sogn.

Anmelder:

20-51

23. APR 1970

Stempel-og gebyrfri i henhold til stempelovens § 83.

STAMP

AP

REKORDEN ER BEHOLDT I DEN NUVÆRENDE SAMLING.

Den 16. april 1970 afholdt frendingensnevnet for den til hjørring skanderberg antarskreds møde i Veng. Nævnet bestod af foranden. dommer K. L. Bek, Brodstrup, borgmester Leas Nilvolsen, Brodstrup, og medlem for Larring kommune, trafikassistent K. A. Petersen, Larring.

Der foretoges:

n. 350/1969

Andragende fra landinspektør Preben Pedersen, Skanderberg, for krojer Alfred Jensen, Venge, og ekskluderet godsejer af udstykning af en parcel fra matr. nr. 1 a Søhøndal hovedgård, Veng sogn, til inddragelse under Klosterkroens areal.

Der fremlagdes:

1. andragende af 11. december 1969 fra landinspektør Preben Pedersen, Skanderberg.
2. skematisk redegørelse.
3. referat fra landinspektør n. af 14. januar 1970
4. kopi af skrivelse fra nævnet til landinspektør Preben Pedersen.
5. skrivelse af 14. januar 1970 fra Venge menighedsråd.
6. skrivelse af 6. januar 1970 fra landinspektør Preben Pedersen.
7. skrivelse af 5. marts 1970 fra lrs. K. V. Lise.
8. Rids.
9. standard og ...

S/12-225-

Der foretoges:

10. Skæst til forklæretion.

For fredningsplauudvalget i Århus mødte landsinspektør Carl og Bang.

For renghederådet for Vang sogn mødte Henning Hansen, fru Marie Jensen, Hans Lock, fru Ellen Froulund samt kirkeværge David Torpe.

For Danmarks Naturfredningsforening og for Forening Kommune, der var indvarslet, gav ingen møde.

For kroer Alfred Jensen mødte hans hustru fru Asta Jensen, jfr. mundtlig fuldmagt.

Besigtigelse og forhandling fandt sted.

De mødte oplyste, at den eksisterende fredning af Vang Klosterkirkes omgivelser efter det foreliggende omfatter en del af den ønskede udstykningsparcel fra matr. nr. 1 a.

Fru Marie Jensen erklærede sig på ejerens vegne indforstået med, at denne parcel pålægges tinglysningsarkivforpligtelse svarende til den af Johannes Jensen den 10. december 1952 udstedte, den 22. s.m. tinglyste fredningsdeklaration og med kommunalbestyrelsen, byudviklingsudvalget og fredningsnævnet hver for sig som påtaleberettiget.

Fru Jensen fremlagde bilagene 11-16. 6 tegninger med beliggenhedsplan og oplyste, at kroen agtedes ombygget som vist på det fremlagte materiale.

Kroen er beliggende på matr. nr. 6 b og 25 Vang by og sogn. Beliggenheden kommer ifølge planerne ca. 1,5 m længere mod nordvest, hvorimod den ikke kommer længere mod sydvest. Ydersurene bliver i hvide sten, der kommer træ i mørke farver i dele af facaden og gavlene, og bygningen bliver ca. 7,25 m høj og får mørkt eternitbolgetag.

Formanden konstaterede, at vejen, der ligger ca. 40-50 m fra bygningerne er o. m. vej nr. 2, og at der ikke er

også en landevejsgangelinje i nærheden af matr.nr. 6 b og 25 Veng by og sogn samt parcel 2 af matr. nr. 1 a Veng by og sogn skal være forbeholdt til ikke at bebygge nævnte parcel 2 eller arealerne sydvest og nordvest for de nye bygninger eller en linie forlænget til skel i disse yderare uden tilladelse fra kommunalbestyrelsen, byrådsvalgudvalget og fredningsrådet.

Fra ksts Jensen erklærede sig de ejerens vægne end i de fredningsrådets godkendelse af udstyning og bebyggelse medfølge følgende vilkår:

Den til enhver tid værende ejer af matr. nr. 6 b og 25 Veng by og sogn samt parcel 2 af matr. nr. 1 a Veng by og sogn skal være forpligtet til ikke at bebygge nævnte parcel 2 eller arealerne sydvest og nordvest for de nye bygninger eller en linie forlænget til skel i disse yderare uden tilladelse fra kommunalbestyrelsen, byrådsvalgudvalget og fredningsrådet.

På de nævnte arealer må der heller ikke uden fredningsrådets tilladelse anbringes transformatorstationer, master, vægne til beboelse eller lignende skønhedsforstyrrende genstande.

Udplantningen på arealerne må ikke rase op over en fl-ede fra kirkens sokkel til et punkt 1,5 m over antavejen ved skellet mellem matr. nr. 1 e og 1 i.

Skatteretten tilkommer kommunalbestyrelsen, byrådsvalgudvalget og fredningsrådet hver for sig.

Lige vilkår vil være at tinglyse med prioritet forud for pantegæld i medfør af § 64 i lov nr. 314 af 18. juni 1969 på matr. 6 b og 25 Veng by og sogn samt på matr. nr. 1 a Veng by og sogn.

For så vidt de anførte matr.numre er del af en landbrugsejendommen, vil vilkårene være at tinglyse på hele denne, men alene som vedrørende hernevnte matr.numre.

De henvisninger til servitutter og andre byrder henvises til ejendommens blad i tingbogen.

Forpligtelser ifølge tinglyste servitutter er forbeholdt.


Sagen sluttet.

Udskriftens rigtighed bekræftes.

J.
J.

Foranstående begæres tinglyst som servitutstiftende
på matr. nr. 6 b og 25 Veng by og sogn samt matr. nr. 1 a Veng
by og sogn.

Fredningsnævnet for det tidl. Skanderborg amt



J. J. Bek.

Tinglysningskontoret i

8660 Skanderborg.

Indført i dagbogen for retten i
Skanderborg, den 23. APR. 1979
LST. Akt: Skab B 103





DISPENSATIONER>

Afgørelser – Reg. nr.: 01905.03

Dispensationer i perioden: 03-01-2001

TIL ORIENTERING

FREDNINGSNÆVNET FOR ÅRHUS AMT

Retten i Randers, Sandgade 12
8900 Randers - tlf. 86 43 70 00

03/01-01

Hørning Kommune
Vestervej 14
8362 Hørning

Vedr. j.nr. 110/00 - opførelse af maskinhus ved Venge Kirke - matr.nr. 1 c Veng by, Veng - Deres j.nr. 2000-7155.

Århus Amt har den 27. september 2000 fremsendt en fra kommunen modtaget sag, hvor Arkitektfirmaet Vilhelmsen, Marxen & Bech-Jensen A/S søger om tilladelse til opførelse af et nyt maskinhus ved Venge Kirke.

Det er oplyst, at maskinhuset skal være 43 m² stort, og skal erstatte et 21 m² stort maskinhus, som nedrives. Maskinhuset ønskes opført i sortmalede brædder og med sort tagpap. Bygningen skal placeres 6 meter længere mod øst end det eksisterende maskinhus og graves delvis ind i den eksisterende skrænt.

Ejendommen ligger indenfor kirkeomgivelsesfredningen ved Venge Kirke, tinglyst den 22. december 1952.

Fredningsnævnet foretog besigtigelse den 15. november 2000.

Under besigtigelsen redegjorde Venge Menighedsråd v/Henry Bachmann nærmere for ansøgningen og anførte, at kirkegårdsgraveren mangler plads til opbevaring af redskaber. Det oplystes endvidere, at man ønsker at etablere en lille sti fra kirkegården til det ansøgte maskinhus, således at det vil være muligt at transportere redskaber på en vogn. Armeringen af stien vil få et græsagtigt præg.

Efter drøftelse havde hverken Hørning Kommune, Århus Amt eller Danmarks Naturfredningsforenings lokalkomité indvendinger mod det ansøgte.

Fredningsnævnets bemærkninger og afgørelse:

Efter det oplyste om det ansøgte maskinhus' udformning og materialevalg synes projektet at være pænt tilpasset området og indsynet til kirken. Fredningsnævnet meddeler derfor i medfør af naturbeskyttelseslovens § 50, stk. 1, dispensation til det ansøgte.

Vedrørende etablering af en mindre sti fra kirkegården til det kommende maskinhus bemærkes, at der på baggrund af formålet med denne samt det oplyste om etableringen og udseendet på stien er truffet beslutning om tillige at meddele dispensation til denne.

Ad. 2001-124/12-0001

Klagevejledning

Der kan inden 4 uger fra den dag, afgørelsen er meddelt, klages til Naturklagenævnet over afgørelsen.

Klageberettigede er:

Ansøgeren, Kommunalbestyrelsen, Århus Amt, Skov- og Naturstyrelsen, Danmarks Naturfredningsforening samt lokale foreninger og lignende, der har en væsentlig interesse i afgørelsen.

En eventuel klage skal indgives skriftligt til Fredningsnævnet, som derpå vil sørge for sagens videresendelse til Naturklagenævnet.

Tilladelsen må ikke udnyttes, før klagefristen er udløbet. Rettidig klage har opsættende virkning for den påklagede afgørelse, med mindre klagemyndigheden bestemmer andet.

Tilladelsen bortfalder, hvis den ikke er udnyttet inden tre år fra i dag, jf. naturbeskyttelseslovens § 66, stk. 2.

Med venlig hilsen


Mogens Beier

Kopi er sendt til:

Arkitektfirmaet Vilhelmsen, Marxen & Bech-Jensen A/S, Skovvejen 46 i, 8000 Århus C

Venge Menighedsråd v/Henry Bachmann, Ryvejen 43, Hårby, 8660 Skanderborg
Århus Amt, Natur & Miljø, Lyseng Allé 1, 8270 Højbjerg (j.nr. 8-70-51-8-715-2-00)
Skov- og Naturstyrelsen, Haraldsgade 53, 2100 København Ø

Det centrale Fredningsregister, Haraldsgade 53, 2100 København Ø

Danmarks Naturfredningsforening, Masnedøgade 20, 2100 København Ø

Danmarks Naturfredningsforenings lokalkomité v/Knud Damsager, Oddervej 15, 8660 Skanderborg

Dansk Ornitologisk Forening i Århus Amt, Sølyst, Gjellerupvej 11, 8220 Brabrand

Det amtsrådsvalgte medlem af Nævnet, Børge Sundahl, Vinkelvej 5, 8870 Langå

Det kommunevalgte medlem af Nævnet, Peter Leth, Vestermarken 5, Mesing, 8660 Skanderborg

Fredningsnævnet for Midtjylland, østlig del

Retten i Århus
Tinghuset, Vester Alle 10
8000 Århus C

Vilhelmsen, Marxel & Bech-Jensen
Arkitektfirma m.a.a.
Skovvejen 46
8000 Århus C.

Tlf. 86 12 20 77
Fax 86 19 71 91
E-mail:
{ HYPERLINK

"mailto:pho@domstol.dk" }

CVR 11 98 62 93

Den 25. maj 2009.

Vedrørende journal nr. 8901-01.2008.129 – ansøgning om tilladelse til opførelse af maskinhus og materialegård til brug for Veng Kirke, Hørning.

Skanderborg Kommune har den 25. oktober 2007 modtaget en ansøgning fra arkitektfirmaet Vilhelmsen, Marxen og Bech-Jensen om opførelse af maskinhus på 42 m² og i tilknytning hertil etablere materialegård med et areal på ca. 58 m² på ejendommen matrikelnummer 1 c, Veng By, Veng, tilhørende Veng Menighedsråd. Det eksisterende maskinhus skal nedrives. Beliggenheden af det ansøgte byggeri fremgår af sagens bilag. Det er oplyst, at anlægget bliver delvist nedgravet i terrænet uden for kirkegårdens sydøstlige hjørne.

Ejendommen er omfattet af kirkeomgivelsesfredningen ved Veng Kirke, tinglyst den 22. december 1952.

Fredningsnævnet meddelte i januar 2001 dispensation fra fredningen til opførelse af et maskinhus. Det er oplyst, at projektet ikke er realiseret, men at man har ønsket at finde en mere diskret placering til byggeriet.

Det fremgår af sagen, at der fra Århus Stifts side er indhentet udtalelser fra Kgl. Bygningsinspektør Niels Vium, fra Nationalmuseet og fra Skanderborg Museum.

Skanderborg Kommune har oplyst, at kommunen har meddelt tilladelse efter planlovens § 35.

Fredningsnævnet har i forbindelse med behandlingen af andre sager besigtiget området.

Fredningsnævnets begrundelse og afgørelse:

Fredningsnævnet har ved afgørelsen lagt vægt på, at der er tale om et maskinhus til erstatning for et eksisterende. Byggeriet vurderes at være tilpasset omgivelserne med hensyntagen til, at indsynet til kirken ikke forringes. Fredningsnævnet meddeler derfor dispensation til det ansøgte, jf. Naturbeskyttelseslovens § 50, stk. 1.

Klagevejledning, jf. naturbeskyttelseslovens § 86 og § 87:

Der kan inden 4 uger fra den dag, afgørelsen er meddelt, klages til Naturklagenævnet over afgørelsen.

En eventuel klage skal indgives skriftligt til Fredningsnævnet, som derefter vil fremsende sagen til Naturklagenævnet.

Det er en betingelse for Naturklagenævnets behandling af klagen, at klageren indbetaler et gebyr på 500,- kr. til Naturklagenævnet.

Naturklagenævnet vil sende klageren en opkrævning på gebyret, når nævnet har modtaget sagen fra Fredningsnævnet.

Naturklagenævnet vil ikke påbegynde behandlingen af klagen, før gebyret er modtaget.

Rettidig klage har opsættende virkning for den påklagede afgørelse, med mindre klagemyndigheden bestemmer andet.

Tilladelsen må ikke udnyttes, før klagefristen er udløbet uden at klage er modtaget.

Tilladelsen bortfalder, hvis den ikke er udnyttet inden tre år fra i dag, jf. naturbeskyttelseslovens § 66, stk. 2.

Klageberettigede er:

Adressaten for afgørelsen,
ejer af den ejendom, som afgørelsen vedrører,
offentlige myndigheder,
lokale foreninger og organisationer, som har en væsentlig interesse i afgørelsen,
landsdækkende foreninger og organisationer, hvis hovedformål er beskyttelse af natur og miljø, og
landsdækkende foreninger og organisationer, som efter deres formål varetager væsentlige rekreative interesser, når afgørelsen berører sådanne interesser.

Med venlig hilsen

Per Holkmann Olsen

Denne afgørelse er pr mail fremsendt til:

Vilhelmsen, Marxen & Bech-Jensen, Skovvejen 46, 8000 Århus C, { HYPERLINK "mailto:vmb@vmb-arkitekter.dk" }

Veng Menighedsråd, Erna Bachmann, Ryvejen 43, Hårby, 8660 Skanderborg, { HYPERLINK "mailto:bachmann@nypost.dk" }

Århus Stift, Dalgas Avenue 46, 8000 Århus C., { HYPERLINK "mailto:kmaar@km.dk" }

Kgl. Bygningsinspektør Niels Vium, Mejlgade 7, 8000 Århus C., { HYPERLINK "mailto:K-R@K-R.dk" }

Danmarks Naturfredningsforening, Masnedøgade 20, 2100 København Ø, { HYPERLINK "mailto:dn@dn.dk" }

By- og Landskabsstyrelsen, Haraldsgade 53, 2100 København Ø, { HYPERLINK "mailto:blst@blst.dk" }

Det Centrale Fredningsregister, Haraldsgade 53, 2100 København Ø, { HYPERLINK "mailto:blstnatur@blst.dk" }

Danmarks Naturfredningsforenings lokalkomité v/ Olaf J. Møller, Engvej 9, Gl. Rye, 8680 Ry, { HYPERLINK "mailto:olaf.moeller@sol.dk" }

Det ministerudpegede medlem af nævnet, Jytte Heslop, Katterhøjvej 4, 8270 Højbjerg, { HYPERLINK "mailto:jytte.heslop@gmail.com" }

Det kommunevalgte medlem af nævnet, Flemming Pedersen, Rosenvænget 86, 8362 Hørning, { HYPERLINK "mailto:bi-avler@mail.tele.dk" }

Skanderborg Kommune, Adelgade 44, 8660 Skanderborg, { HYPERLINK "mailto:skanderborg.kommune@skanderborg.dk" } og Inger Juul, { HYPERLINK "mailto:inger.juul@skanderborg.dk" }