

Afgørelser – Reg. nr.: 01904.01

Fredningen vedrører: Gammel-Rye Kirke

Domme

Taksationskommissionen

Naturklagenævnet

Overfredningsnævnet

Fredningsnævnet

**13-06-1955, 20-11-1952,
15-09-1952**

Kendelser

Deklarationer

FREDNINGSNÆVNET >

Matr. nr. 1a m.fl.
Røby og sogn.

100KT -55

REG. NR. 100/77
13/6-55 Ry
FREDNINGSNÆVNET
FOR SKANDERBORG AMT
RØDEHUSGADE 81
1125 ÅRS @125

Fredningsdeklaration

Underskrevne *menighedsraad for Rye sogn*

indgår herved på at nedennævnte areal af den ^{sogetalsdel og kirken} tilhørende ejendom, matr. nr. *1a, 1d* af *Ry* by, *Ry* sogn, fredes som nedenfor nærmere anført.

Aralet beskrives således:

Fredningen har følgende omfang:

Arealerne må ikke bebygges ~~eller beplantes~~. Der må ikke anbringes transformatorstationer, telefon- eller telegrafmaster, skure, udsalgsboder, vogne til beboelse eller lignende skønhedsforstyrrende genstande.

Der dog forbeholdes mig dog ret til: at bibeholde de nuværende bygninger og til at opføre sådanne, som måtte være nødvendige for kirkens eller præstegaardens brug, dog først efter forhandling med fredningsnævnet for Skanderborg amt. Sådanne arealer administreres af de kirkelige myndigheder, træffer kirkenministeriet alene bestemmelse om opførelse af bygninger til kirkelig brug.

For fredningen ydes der intet vederlag.

Denne fredningsdeklaration kan lyses på ~~den~~ ejendommen

matr. nr. *1a, 1d* *Rye* by, *Rye* sogn.

hvilke søgte at udgøre en landbrugsejendom

Indlysningsen sket uden udgift for mig

Indskrivningen tilkommet Indskrivningsretten for Skanderborg amt og menighedsrådet

for

ky kirke

Handwritten notes and signatures at the top of the page.

Main handwritten text, possibly a list of names or a declaration.

Formal printed text, likely a certificate or official statement.

Additional printed text or a second section of the document.



FREDNINGSNÆVNET >

N:o 11. 1.

Kj. I
Akt: oket A nr. 190

Deklaration.

Andersstrømme gårdens Pater Josim
Rasmussen, Kj. I, siges hermed på,
at den del af min ejendoms
nr. 19 a Kj by sogn, der
ligger op ad og syd for kirken og af-
gængen af Kærvejens og Kærhøsten,
ikke må bebygges uden efter nærmere
forhandling med Fredningsnævnet
angående bygningens beliggenhed
m.v.

Denne deklaration kan læses
på min ejendoms nr. 19 a
Kj by sogn, der i forbindelse med
nr. 6 d Tørladegaard, 28 d,
Dorup by, der Tørladegaard sogn,
indgår en Landbrugsejendom.

Tringlysningen sker uden udgift
for mig.

Pålæstet af Utkimms Fredningsnævnet

for Skanderborg amt, menighedsråd
for Ny sogn.

Ny, den 15 september 1953

Anten. Formanden

Forsamlingen af Fredningsmedlemmerne
godkendtes. - Det Tingbogsudvalget hen-
viser til vedlagte kopi af matrikulkort,
for hvilket det fredede areal er udtrykt

Ang. kaffens og sørens bennis til tingbogen

Fremlagt i Retten for **FREDNINGSNÆVNET**
Skanderborg Købstad m. v. for Skanderborg Amt
den

20/11 1953

Johs. Pedersen

2. n. v.

Johs. Pedersen

141... Kr. 2
142... Kr. -
to Kr. -

Indført i Dagbogen for Retskreds Nr. 51.
Silkeborg Købstad m. v., d. 24. juli 1953:

Lyst: Tingbog: Bd: *By 1*
Akt: Skab *2* Nes 190.

[Signature]
F. A.

[Signature]
Brynd
F. M.

FREDNINGSNÆVNET >

3452 + 24 JUL 1953

REG. NR. 1904 A

År: 15/9.52

FREDNINGSNÆVNET
for Skanderborg Amt

Ry: Afd: Skat Km 419.

Fredningsdeklaration

Underskrevne

*symparkasserer Jens
Kristian Kristiansen*

indgår herved på at ~~nedennævnte areal~~ af den mig tilhørende ejendom, matr nr. *199* af

Ry by, *Ry* sogn, fredes som nedenfor nærmere anført.

Aralet beskrives saledes:

Fredningen har følgende omfang:

~~Arealerne må ikke bebygges eller beplantes.~~ Der må ikke anbringes transformatorstationer, telefon- eller telegrafmaster, skure, udsalgshoder, vogne til beboelse eller lignende skønhedsforstyrende genstande.

Jeg forbeholder mig dog ~~ret til~~ at bygge et beboelseshus på grunden, men forpligter mig til, forinden eventuelt bygges påbegyndes, at forsamle med Fredningsnævnet om bygningens beliggenhed m. v.

For fredningen ydes der intet vederlag.

Denne fredningsdeklaration kan lyses paa min ejendom,

matr. nr. *199 Ry* by, *Ry* sogn.

hvilke matr. nr. udgør en landbrugsejendom?

Tinglysningen sker uden udgift for mig.

Påtaleretten tilkommer fredningsnævnet for Skanderborg amt og menighedsrådet

for

Ry

sogn.

Ry

, den 15 september 1952.

Jens Kristiansen

Foranstående fredningsdeklaration godkendes.

Ved Tinglysningen henvises til vedlagte kopi af matrikuel-kort vedlagt deklaration vedrørende matr. nr. *192* ~~matr.~~

Ry

Ry by,

sogn, på hvilket kort det fredede areal er indtegnet

Ry. kaptajn, konstabel Laurits Nielsens

Fredningsnævnet for Skanderborg amt. Hammel, den 20 november 1952.

P. N. V.

John Petersen

Brunn
Rm.

3453 + 24 JUL 1953

REG. NR. 1904 A

15/9-52 *Samfundet*

FREDNING NÆVNET
for Skanderborg Amt

Ry I: Aukt. skat P. nr. 152

Fredningsdeklaration

Underskrevne *arbejdsmand Jens Rasmussen*

indgår herved på at nedennævnte areal af den mig tilhørende ejendom, matr. nr. *19ⁿ* af
Ry by, *Ry* sogn, fredes som neden-
for nærmere anført.

Arealet beskrives således: *en 5 m. bred bænk langs*
Kirkegårdsvej.

Fredningen har følgende omfang:
Arealene ~~de~~ ^{*saltes at udvælges*} må ikke bebygges eller beplantes. Der må ikke anbringes transformatorstationer,
telefon- eller telegrafmaster, skure, udsalgsboder, vogne til beboelse eller lignende skøn-
hedsforstyrende genstande. *Endvidere må der ikke på arealet indrettes*
Jeg forbeholder mig dog ret til:
hønsjæt.

For fredningen ydes der intet vederlag.

Denne fredningsdeklaration kan lyses paa min ejendom,

matr. nr. *19ⁿ* *Ry* by, *Ry* sogn.

hvilke matr. nr. udgør en landbrugsejendom?

Tinglysningen sker uden udgift for mig.

Påtaleretten tilkommer fredningsnævnet for Skanderborg amt og menighedsrådet

for

Ry

sogn.

Ry, den 15^{te} september 1952.
J. J. J. J. J.

Foranstående fredningsdeklaration godkendes.

Ved Tinglysningen henvises til vedlagte kopi af matrikuel-kort vedlagt deklaration vedrørende matr. nr. 19^a mfl.

Ry by,
sogn, på hvilket kort det fredede areal er indtegnet.

Ry . *højled* & *servitutter* *bevist* *is* *tingbogen* .
Fredningsnævnet for Skanderborg amt. ~~Hammel~~, den 20 november 1952

P. N. V.

John. J. J. J.

3454 24 JUL 1953

15/9-52

Anmeldelse:
 FREDNINGSNÆVNET
 for Skanderborg Amt

By I:
 Ukt. skat Nr 517.

Fredningsdeklaration

Underskrevet af *Lige Johann Petersen, f. Lorenzen*

indgår herved på at ~~nedennævnte areal af~~ den mig tilhørende ejendom, matr. nr. *79* af *Ry* by, *Ry* sogn, fredes som nedenfor nærmere anført.

~~Aralet beskrives således:~~

Fredningen har følgende omfang:

~~Arealerne~~ ^{gælder} ~~må ikke bebygges eller beplantes.~~ Der må ikke anbringes transformatorstationer, telefon- eller telegrafmaster, skure, udsalgsboder, vogne til beboelse eller lignende skønhedsforstyrende genstande.

~~Jeg forbeholder mig dog ret til:~~

For fredningen ydes der intet vederlag.

Denne fredningsdeklaration kan lyses paa min ejendom,

matr. nr.

79 Ry

by,

Ry

sogn.

~~hvilke matr. nr. udgør en landbrugsjendom~~

Tinglysningen sker uden udgift for mig.

Påtaleretten tilkommer fredningsmødet for Skanderborg amt og menighedsrådet

for

Ry

sogn.

Solov, den 15 september 1952.

Arne Sørensen

Foranstående fredningsdeklaration godkendes.

Ved Tinglysningen henvises til vedlagte kopi af matrikuls-kort vedlagt deklaration vedrørende matr. nr. 140 matr.

Ry by,

Ry sogn, på hvilket kort det fredede areal er indtegnet

Arne Sørensen, som tidligere anvendes i Skanderborg amt.
Fredningsmødet for Skanderborg amt, Hammel, den 20 november 1952

P. 21 v.

Chr. Hansen

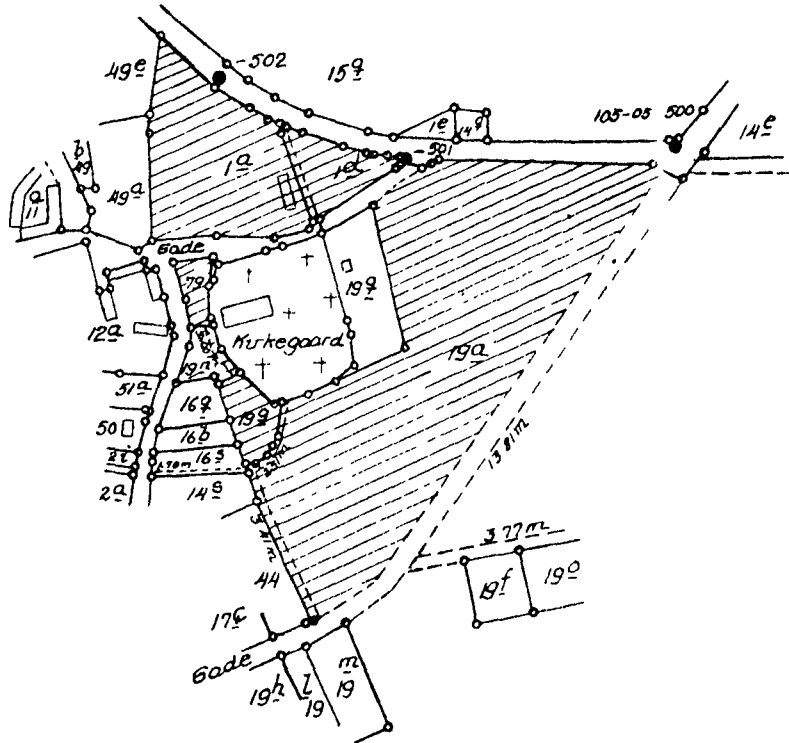
LANDINSPEKTØRERNE
KAI HOLM . WERNER NIELSEN
AASEL ERICSTANSSENS EFT.

HÅMMEL . SILKEBORG
TELF. 314 TELF. 207

Justitsministeriets genpartkalkuleret. Til kort.

503

499



genpart er nøjagtigt genpart af det originale kort vedvarende ejerskabet
attesteres herved.

Navn
d. 18. oktober 1952.

Terræn af
Ry by,
Ry sogn,
Tyrsting herred,
Skanderborg amt.

Med skravering er vist et areal, der er pålagt fredningsbestemmelse.

Udfærdiget år 1952 til brug ved tinglysning

Werner Nielsen
Werner Nielsen
Landinspektør

DISPENSATIONER>

Afgørelser – Reg. nr.: 01904.01

Dispensationer i perioden: 18-02-1986 - 20-07-1999

Henning Lewandowski
Vidtskuevej 46
8260 Viby J.

Dato: 18.02.86

J. nr.: 2660 K/86

Fredningsnævnet for Århus amts vestlige fredningskreds har den 9. december 1985 i medfør af en kirkefredningsdeklaration på visse vilkår godkendt, at der opføres et énfamiliehus på ejendommen matr.nr. 19 g, Gl. Rye, beliggende Ryesgade 2 C, Gl. Rye.

Denne afgørelse har De påklaget til overfredningsnævnet med anmodning om, at vilkårene for godkendelsen lempes.

Ejendommen matr.nr. 19 g, Gl. Rye, er tillige med andre ejendomme omfattet af en kirkefredningsdeklaration tinglyst i 1952. Fredningen bestemmer, at der ikke må anbringes transformatorstationer, telefon- eller telegrafmaster, skure, udsalgsboder, vogne til beboelse el.lign. skønhedsforstyrrende genstande på arealet. Ved oprettelsen af deklarationen blev der af ejeren taget forbehold om at bygge et beboelseshus på grunden dog med forpligtelse til, forinden eventuelt byggeri påbegyndes, at forhandle med fredningsnævnet om bygningens beliggenhed m.v.

Århus amtskommune, amtsfredningskontoret, har over for fredningsnævnet bl.a. udtalt, at en bebyggelse som ansøgt er i modstrid med miljøministeriets vejledning om bevaring af landsbykirkernes omgivelser.

Fredningsnævnet har for sit vedkommende godkendt opførelse af et énfamiliehus med carport på vilkår, at byggeriet udføres i overensstemmelse med de fremsendte tegninger, dog at huset udføres med afvalmede gavle, at huset placeres mindst i en afstand af 10 m fra kirkestien, at relativ sokkelkote

ved midte af facadelængde sættes lig 0, og at soklen på intet sted fremtræder med mere end 30 cm's højde, at der ikke foretages opfyldning på grunden, og at der ud mod kirkestien etableres en løvtræshæk, der i udvokset stand skal have en højde af mindst 1,50 m.

I Deres klageskrivelse har De henvist til, at kravet om, at huset skal udformes med afvalmede gavle, fuldstændig vil ødelægge Deres hensigt med huset og dets udseende. Huset er netop tegnet således, at det efter Deres mening falder bedst muligt ind i det bestående miljø. Både kirken og de fleste af de omliggende huse er uden udhæng og med helmurede gavle. Der er ved udformningen af byggeriet og med hensyn til beplantning af grunden gjort meget ud af, at bebyggelsen skal falde så smukt ind i de bestående omgivelser som muligt. Dette er også blevet påpeget over for menighedsrådet, der som påtaleberettiget har accepteret byggeriet.

De har på denne baggrund henstillet, at vilkåret om afvalmede gavle frafalder, og desuden at afstanden til kirkestien reduceres til 8 m af hensyn til problemer med garage og skel mod vest.

Overfredningsnævnet skal udtale:

Ved oprettelsen af fredningsdeklarationen er der forbeholdt ret til at opføre et beboelseshus på grunden dog med forpligtelse til, forinden eventuelt byggeri påbegyndes, at forhandle med fredningsnævnet om bygningens beliggenhed m.v.

Bestemmelsen må forstås således, at fredningsnævnet kan bestemme byggeriets placering på grunden under hensyn til fredningens formål. Fredningsnævnet må desuden kunne påse, at byggeriet får karakter af et beboelseshus (enfamiliehus), og at bebyggelsen hverken i henseende til størrelse eller ydre fremtræden går ud over sædvanlige rammer for beboelseshuse.

Sådan som bestemmelsen er affattet, ses den ikke at hjemle fredningsnævnet nogen beføjelse til i videre omfang at bestemme, hvorledes et beboelseshus skal se ud, herunder hvilken tagform huset skal have.

Fredningsnævnets afgørelse af 9. december 1985 ændres derfor, således at vilkåret om, at huset udføres med afvalmede gavle, ophæves. De øvrige vilkår for fredningsnævnets godkendelse af byggeriet, herunder at huset place-

res mindst 10 m fra kirkestien, stadfæstes.

I afgørelsen har deltaget samtlige 10 medlemmer af overfredningsnævnet.
Afgørelsen er truffet enstemmigt.

Med venlig hilsen

Bent Jacobsen
Bent Jacobsen
viceformand

1 0 DEC. 1985

SAG NR. 116/85

TINGHUSET, VESTER ALLÉ 10
TLF. 06 - 12 20 77

Til fredningsregisteret
til orientering 16/12-85 *FWH*

Nævnet har d.d. skrevet således til Henning Lewandowski,
Vidtskuevej 46, 8260 Viby J:

" I skrivelse af 9. oktober 1985 har De ansøgt om tilladelse til opførelse af et énfamiliehus på ejendommen matr.nr. 19g Gl. Rye by, beliggende Ryesgade 2 C, Gl. Rye. På ejendommen er der tinglyst kirkefredningsdeklaration, hvorefter der af ejeren i 1952 blev taget forbehold om at bygge et beboelseshus på grunden dog med forpligtelse til "forinden eventuelt byggeri påbegyndes at forhandle med fredningsnævnet om bygningens beliggenhed m.v."

Nævnet har den 2. december 1985 besigtiget ejendommen, hvor De redegjorde for det påtænkte byggeri.

Nævnet skal herved for sit vedkommende i medfør af den på ejendommen tinglyste deklaration meddele tilladelse til opførelse af et énfamiliehus med carport på vilkår 1) at byggeriet udføres i overensstemmelse med de fremsendte tegninger, dog at huset udføres med afvalmede gavle, 2) at huset placeres mindst i en afstand af 10 meter fra kirkestien, 3) ved midte af facadelængde sættes relativ sokkelkote lig 0, og soklen må på intet sted fremtræde med mere end 30 cm's højde, 4) der må ikke foretages opfyldning på grunden og 5) ud mod kirkestien etableres en løvtræshæk, der i udvokset stand skal have en højde af mindst 1,50 meter.

Et medlem af fredningsnævnet har taget forbehold overfor den truffne afgørelse, idet han finder, at der bør rejses fredningssag til inoedgæelse af byggeri i umiddelbar nærhed af Gl. Rye Kirke. "

Grainy
Grathe.

Afgørelsen kan efter naturfredningslovens § 58 indbringes for overfredningsnævnet, Amaliegade 7, 1256 København K., af bl.a. ansøgeren og forskellige myndigheder.

Klagefristen er 4 uger fra den dag, afgørelsen er meddelt den pågældende klageberettigede.

En tilladelse kan ikke udnyttes før udløbet af klagefristen. Er klage iværksat, kan tilladelsen ikke udnyttes, medmindre den oprettholdes af overfredningsnævnet.

Tilladelsen bortfalder, hvis den ikke er udnyttet inden 5 år.

Modtaget i fredningsstyrelsen

Fredningsstyrelsen.

1 0 DEC. 1985

FREDNINGSNÆVNET FOR ÅRHUS AMT

Retten i Randers, Sandgade 12
8900 Randers - tlf. 86 43 70 00

20/07-99

Arkitekt Bent Nielsen
Ry Mølle
Rodelundsvej 2 A
8680 Ry

REG. NR. 1984.01.

Modtaget i
Skov- og Naturstyrelsen

21 JULI 1999

Vedr. j.nr. 72/1999 - ændring af tagdækning og kviste på matr.nr. 79 Gl. Rye by, Gl. Rye, beliggende Kirkebakken 2.

Århus Amt har den 8. juli 1999 fremsendt en fra Dem på vegne Kate Bøgh modtaget ansøgning om tilladelse til at foretage udvendig isolering af tagflade, oplægning af ny tagdækning i en teglrød isopal-skifer samt udskiftning af kvist mod vest og etablering af ny kvist mod øst.

Ejendommen er omfattet af kirkeomgivelsesfredning tinglyst den 24. juli 1973.

Århus Amt har anført, at etablering af to spidse kviste i stedet for den eksisterende, vil give huset en mere harmonisk fremtræden og at tagdækningen med teglrød isopal-skifer er at foretrække frem for tagpap, hvorfor Amtet anbefaler Fredningsnævnet at godkende det ansøgte.

Ry Kommune har anført, at man intet har at indvende mod det ansøgte.

Fredningsnævnets bemærkninger:

Da det ansøgte projekt er af mindre omfang og må antages at give ejendommen en mere harmonisk fremtræden, finder Fredningsnævnet ikke, at det ansøgte strider mod fredningens formål, hvorfor der i medfør af naturbeskyttelseslovens § 50, stk. 1, meddeles dispensation til det ansøgte på vilkår, at ombygningen udføres i overensstemmelse med de fremsendte tegninger.

Klagevejledning

Der kan inden 4 uger fra den dag, afgørelsen er meddelt, klages til Naturklagenævnet over afgørelsen.

Klageberettigede er:

Ansøgeren, Kommunalbestyrelsen, Århus Amt, Skov- og Naturstyrelsen, Danmarks Naturfredningsforening samt lokale foreninger og lignende, der har en væsentlig interesse i afgørelsen.


ad 1996-1211/12-0050

En eventuel klage skal indgives skriftligt til Fredningsnævnet, som derpå vil sørge for sagens videresendelse til Naturklagenævnet.

Tilladelsen må ikke udnyttes, før klagefristen er udløbet. Rettidig klage har opsættende virkning for den påklagede afgørelse, med mindre klagemyndigheden bestemmer andet.

Tilladelsen bortfalder, hvis den ikke er udnyttet inden tre år fra i dag, jf. naturbeskyttelseslovens § 66, stk. 1.

Med venlig hilsen


Mogens Beier

Kopi er sendt til:

Århus Amt, Natur & Miljø, Lyseng Allé 1, 8270 Højbjerg (j.nr. 8-70-51-8-737-10-99)
Skov- og Naturstyrelsen, Haraldsgade 53, 2100 København Ø

Det centrale Fredningsregister, Haraldsgade 53, 2100 København Ø

Danmarks Naturfredningsforening, Masnedøgade 20, 2100 København Ø

Danmarks Naturfredningsforenings lokalkomité v/Olaf J. Møller, Engvej 9, 8680 Ry

Dansk Ornitologisk Forening i Århus Amt, Sølyst, Gjellerupvej 11, 8220 Brabrand

Børge Sundahl, Vinkelvej 5, 8870 Langå

Frede Johannesen, Emborgvej 45, 8660 Skanderborg

Ry Kommune, Knudsvej 34, 8680 Ry - j.nr. 9906-9936.

Fredningsnævnet for Midtjylland, østlig del

Retten i Århus
Tinghuset, Vester Alle 10
8000 Århus C

Arkitektfirmaet Søren Krarup Frandsen
Præstegårdsvej 10
8680 Ry

Tlf. 86 12 20 77
Fax 86 19 71 91
E-mail:
{ HYPERLINK

"mailto:pho@domstol.dk" }

CVR 11 98 62 93

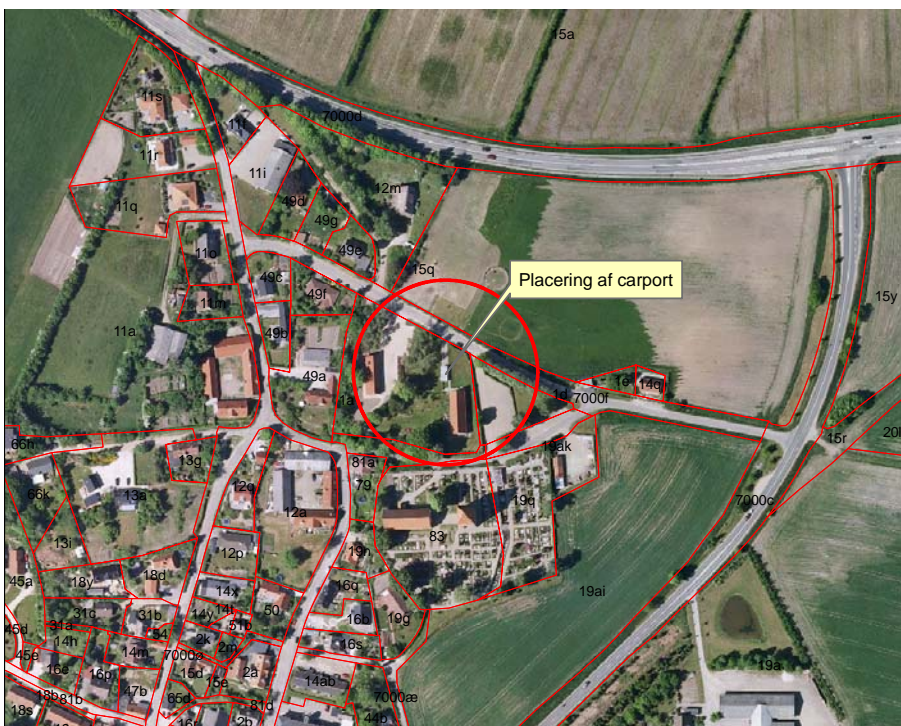
Den 8. marts 2011.

Vedr. j.nr. 8901-01.2010.155, Ansøgning om tilladelse til opførelse af carport på ejendommen Præstegårdsvej 1, 8680 Ry.

Skanderborg Kommune har den 2. december 2010 fremsendt indstilling til fredningsnævnet:

Skanderborg Kommune har den 16. november 2010 modtaget en ansøgning om opførelse af carport på ejendommen matr.nr. 1a Gl. Rye By, Gl. Rye med adressen Præstegårdsvej 1, Gl. Rye, 8680 Ry tilhørende Rye Menighedsråd.

Oversigtskort



Ansøgningsmaterialet er vedlagt indstillingen.

Ejendommen er omfattet af kirkefredningsdeklaration på matr. nr. 1 a m.fl. Gl. Rye By, Gl. Rye. Deklarationen er lyst den 10. oktober 1955.

Fredningen/deklarationen har følgende omfang:

- arealerne må ikke bebygges

Der forbeholdes dog ret til:

- at bibeholde de nuværende bygninger og til at opføre sådanne, som måtte være nødvendige for kirkens eller præstegårdens brug, dog først efter forhandling med Fredningsnævnet.

Skanderborg Kommune har fremsendt sagen til Fredningsnævnet med henblik på afgørelse iht. ovennævnte fredningsbestemmelser.

Kommunens bemærkninger

I den aktuelle sag er der tale om opførelse af en carport på ca. 24 m² i tilknytning til eksisterende carport på ca. 24 m² og i samme materialer og form dvs. med træbeklædning og med fladt tag. Efter nyopførelsen vil byggeriet fremstå som en dobbelt carport på 48 m².

Kommunen har ingen bemærkninger til det ansøgte.

Kommunen er jf. ovenstående indstillet på at meddele byggetilladelse, såfremt Fredningsnævnet meddeler dispensation.

Århus Stift har meddelt, at der ikke er indsigelse mod det ansøgte.

Fredningsnævnets bemærkninger og afgørelse:

Nævnet har behandlet sagen på det foreliggende skriftlige grundlag.

Nævnet finder med den begrænsede størrelse og placering af den ansøgte tilbygning ikke, at det ansøgte er i strid med fredningens formål, og der meddeles derfor i medfør af naturbeskyttelseslovens § 50, stk. 1, tilladelse til det ansøgte i overensstemmelse med ansøgningsmaterialet.

Klagevejledning, jf. naturbeskyttelseslovens § 86 og § 87:

Der kan inden 4 uger fra den dag, afgørelsen er meddelt, klages til Natur- og Miljøklagenævnet over afgørelsen.

En eventuel klage skal indgives skriftligt til Fredningsnævnet, som derefter vil fremsende sagen til Natur- og Miljøklagenævnet.

Det er en betingelse for Naturklagenævnets behandling af klagen, at klageren indbetaler et gebyr til Natur- og Miljøklagenævnet.

Gebyret udgør 500,- kr. for privatpersoner og 3.000,- kr. for alle andre klagere.

Natur- og Miljøklagenævnet vil sende klageren en opkrævning på gebyret, når nævnet har modtaget sagen fra Fredningsnævnet.

Natur- og Miljøklagenævnet vil ikke påbegynde behandlingen af klagen, før gebyret er modtaget.

Rettidig klage har opsættende virkning for den påklagede afgørelse, med mindre Natur- og Miljøklagenævnet bestemmer andet.

Tilladelserne må ikke udnyttes, før klagefristen er udløbet uden at klage er modtaget.

Tilladelserne bortfalder, hvis de ikke er udnyttet inden tre år fra i dag, jf. naturbeskyttelseslovens § 66, stk. 2.

Klageberettigede er:

Adressaten for afgørelsen,
ejer af den ejendom, som afgørelsen vedrører,
offentlige myndigheder,
lokale foreninger og organisationer, som har en væsentlig interesse i afgørelsen,
landsdækkende foreninger og organisationer, hvis hovedformål er beskyttelse af natur og miljø, og
landsdækkende foreninger og organisationer, som efter deres formål varetager væsentlige rekreative
interesser, når afgørelsen berører sådanne interesser.

Med venlig hilsen

Per Holkmann Olsen

Denne afgørelse er pr. mail fremsendt til:

Arkitektfirmaet Søren Krarup Frandsen, Præstegårdsvej 10, 8680 Ry, { [HYPERLINK "mailto:soeren.frandsen@gefiber.dk"](mailto:soeren.frandsen@gefiber.dk) }

Århus Stift, Dalgas Avenue 46, 8000 Århus C., { [HYPERLINK "mailto:kmaar@km.dk"](mailto:kmaar@km.dk) }

Naturstyrelsen, Haraldsgade 53, 2100 København Ø, { [HYPERLINK "mailto:nst@nst.dk"](mailto:nst@nst.dk) }

Danmarks Naturfredningsforening, Masnedøgade 20, 2100 København Ø, { [HYPERLINK "mailto:dn@dn.dk"](mailto:dn@dn.dk) }

Danmarks Naturfredningsforenings lokalkomité v/ Olaf J. Møller, Engvej 9, Gl. Rye, 8680 Ry, { [HYPERLINK "mailto:skanderborg@dn.dk"](mailto:skanderborg@dn.dk) }

Det ministerudpegede medlem af nævnet, Jytte Heslop, Katterhøjvej 4, 8270 Højbjerg, { [HYPERLINK "mailto:jytte.heslop@gmail.com"](mailto:jytte.heslop@gmail.com) }

Det kommunevalgte medlem af nævnet, Flemming Pedersen, Rosenvænget 86, 8362 Hørning, { [HYPERLINK "mailto:bi-avler@mail.tele.dk"](mailto:bi-avler@mail.tele.dk) }

Hanne Mortensen, Skanderborg Kommune, Teknik og Miljø, Knudsvej 34, 8680 Ry
{ [HYPERLINK "mailto:hanne.mortensen@skanderborg.dk"](mailto:hanne.mortensen@skanderborg.dk) }

Skanderborg Kommune, Adelgade 44, 8660 Skanderborg, { [HYPERLINK "mailto:Skanderborg.Kommune@skanderborg.dk"](mailto:Skanderborg.Kommune@skanderborg.dk) }

Fredningsnævnet for Midtjylland, østlig del

(midtjyllandouest@fredningsnaevn.dk)

Den 8. juni 2015

FN 2015.35: Beplantning ved Gl. Rye Kirke

Fredningsnævnet har den 21. april 2015 modtaget en udtalelse fra Skanderborg Kommune om en ansøgning fra Lars Geil om beplantning med juletræer ved Gl. Rye Kirke på matr.nr. 19ai Gl. Rye By, Gl. Rye, Langebakke 2, 8680 Ry.

Fredningsnævnet har besigtiget ejendommen og har efterfølgende truffet afgørelse om, at det ansøgte ikke er i strid med en fredning og derfor ikke kræver fredningsnævnets dispensation. Begrundelsen for afgørelsen er anført neden for i afsnittet om fredningsnævnets afgørelse.

Skanderborg Kommune har anført, at ejendommen er omfattet af en fredningsdeklaration af 15. september 1952, der angiver, at matr.nr. 19a Gl. Rye By, Gl. Rye ikke må bebygges uden nærmere forhandling med fredningsnævnet angående bygningernes beliggenhed mv. Det er videre anført, at arealet i dag er betegnet matr.nr. 19ai Gl. Rye By, Gl. Rye.

Naturstyrelsen har som teknisk bistand til fredningsnævnet i medfør af naturbeskyttelseslovens § 33, stk. 4 oplyst, at fredningsnævnet bør være særlig opmærksom på, om det ansøgte er omfattet af fredningsdeklarationen. Det er således vurderingen, at den deklaration, der omtales af Skanderborg Kommune, er den deklaration, der er gældende for arealet.

Omkring kirken i Gl. Rye er der en række forskellige deklarationer med forskelligt indhold. Den deklaration, der omhandler det areal, der ønskes beplantet (matr.nr. 19a, nu 19ai Gl. Rye By, Gl. Rye) bestemmer som anført af Skanderborg kommune, at arealet ikke må bebygges uden nærmere forhandling med fredningsnævnet angående bygningernes beliggenhed mv. Deklarationen indeholder således ikke bestemmelser om beplantning.

Kirkegårds konsulent Anne-Marie Møller har i brev af 20. april 2015 udtalt, at en tilplantning af arealet vil forstyrre det rolige, enkle og smukke indkig til det kirkelige anlæg, der har en unik placering og kan ses fra mange vinkler af landskabet og i særdeleshed fra Præstegårdsvej og Rodelundvej mod nord og fra Ryegade mod syd og øst. En tilplantning vil forringe kulturmiljøet og kan derfor ikke anbefales imødekommet.

Gl. Rye menighedsråd har i brev af 22. april 2015 anført, at plantagen med indtil to meter høje juletræer vil hindre indsigten til den fritliggende landsbykirke. Lars Geil har oplyst, at han vil opsætte et 1,7 meter højt vildthejn, hvilket må opfattes som en sådan skønhedsforstyrrende og for kirkeomgivelserne skæmmende genstand, som er omtalt i fredningsdeklarationen.

Fredningsnævnet har behandlet sagen i et møde med besigtigelse den 28. april 2015. I besigtigelsen deltog fredningsnævnet, Lars Geil, Århus Stift ved Pernille Lystbæk, sognepræst Iben Thomsen, kirkeværge og menighedsrådsmedlem Søren Frandsen, Skanderborg Kommune ved Louise Friis Hansen, Danmarks Naturfredningsforening ved Olaf Møller og Friluftsrådet ved Willi Dupont.

Fredningsnævnets formand redegjorde indledningsvis for fredningsbestemmelserne, og herunder at der efter Skanderborg Kommune, Naturstyrelsen og fredningsnævnets opfattelse er tale om en fredning, der efter sin ordlyd alene indeholder forbud mod bebyggelse og ikke som i andre kirkeomgivelsesfredninger også om beplantning og skønhedsforstyrrende genstande. Det vil derfor være et afgørende spørgsmål, om fredningsnævnet har kompetence til at hindre beplantningen, der efter fredningsnævnets praksis helt sikkert ikke vil blive tilladt, hvis deklARATIONEN eller andre forhold medfører, at beplantningen kræver fredningsnævnets dispensation.

Lars Geil anførte, at juletræer ikke er meget højere end andre landbrugsafgrøder. Han mener ikke, at beplantningen vil skæmme eller hindre udsigten. Han vil dog være åben for en dialog om at undtage en mindre del af arealet for beplantning. Han vil også være indstillet på i starten at undlade at opføre et vildthejn for at se, om råvildtet holder sig fra træerne.

Gl. Rye menighedsråd anførte, at der skal lægges stor vægt på områdets kulturhistoriske værdi med den enestående indsigt til og udsigt fra kirken, der altid har været kendetegnende for netop den kirke. Beplantningen og hegnet vil give et skæmmende indtryk og hindre indsigten og udsigten.

Århus Stift anførte, at man er enig i menighedsrådets betragtninger. Beplantning og hegning er i modstrid med hensynet bagved kirkeomgivelsesfredningerne. Stiftet ønsker under alle omstændigheder fredningsnævnets vurdering af, om et hegn er i strid med deklARATIONEN.

Danmarks Naturfredningsforening anførte, at det konkret er forholdene omkring indsigten til kirken, der vil være problematiske ved beplantningen, der både vil hindre og skæmme indsigten. Der må kunne lægges vægt på hensigten med fredningen på fredningstidspunktet.

Friluftsrådet anførte, at der ved indhegning kan ses nærmere på den type hegn, der anvendes.

Fredningsnævnets afgørelse

Det er fredningsnævnets opfattelse, at projektet er meget problematisk i forhold til at bevare særligt indsigten til kirken, der som følge af de konkrete terrænforhold i et ikke uvæsentligt omfang helt vil blive fjernet. Det er derfor fredningsnævnets opfattelse, at projektet ud fra en kirkeomgivelses- og landskabsmæssig betragtning ikke bør realiseres.

Den fredningsdeklARATION, der omfatter det areal, som ønskes tilplantet og hegnet, omfatter imidlertid alene forbud mod bebyggelse. Der er således ikke forbud mod beplantning og skønhedsforstyrrende genstande. Det er derfor uanset det generelle formål med kirkeomgivelsesfredninger fredningsnævnets opfattelse, at fredningsnævnet ikke med deklARATIONEN er tillagt kompetence til at hindre beplantning, og at en sådan kompetence heller ikke er tillagt fredningsnævnet på et andet grundlag.

Fredningsnævnet må derfor sammenfattende konkludere, at beplantningen ikke kræver fredningsnævnets dispensation, og at det samme gør sig gældende i relation til indhegning, der ikke i denne henseende kan karakteriseres som bebyggelse.

Klagevejledning

Fredningsnævnets afgørelser i medfør af naturbeskyttelseslovens § 50, stk. 1 kan påklages til Natur- og Miljøklagenævnet.

Det er Natur- og Miljøklagenævnet, der bestemmer, om der kan klages over en afgørelse om, at fredningsnævnet ikke skal meddele dispensation i sagen.

Klagefristen er 4 uger fra den dag, afgørelsen er meddelt.

Klageberettigede er, jf. naturbeskyttelseslovens § 86:

- adressaten for afgørelsen,
- ejeren af den ejendom, som afgørelsen vedrører,
- offentlige myndigheder,
- en berørt nationalparkfond oprettet efter lov om nationalparker
- lokale foreninger og organisationer, som har en væsentlig interesse i afgørelsen,
- landsdækkende foreninger og organisationer, hvis hovedformål er beskyttelse af natur og miljø, og
- landsdækkende foreninger og organisationer, som efter deres formål varetager væsentlige, rekreative interesser, når afgørelsen berører sådanne interesser.

Hvis du ønsker at klage over denne afgørelse, skal du klage til Natur- og Miljøklagenævnet. Du klager via Klageportalen, som du finder et link til på forsiden af www.nmkn.dk. Klageportalen ligger på www.borger.dk og www.virk.dk. Klagen sendes gennem Klageportalen til fredningsnævnet. En klage er indgivet, når den er tilgængelig for fredningsnævnet i Klageportalen. Når du klager, skal du betale et gebyr på 500 kr. Du betaler gebyret med betalingskort i Klageportalen.

Natur- og Miljøklagenævnet skal som udgangspunkt afvise en klage, der kommer uden om Klageportalen, hvis der ikke er særlige grunde til det. Hvis du ønsker at blive fritaget for at bruge Klageportalen, skal du sende en begrundet anmodning til fredningsnævnet, der videresender anmodningen til Natur- og Miljøklagenævnet, som træffer afgørelse om, hvorvidt din anmodning kan imødekommes.

Såfremt en klage indgives, må en dispensation ikke udnyttes, før sagen er færdigbehandlet og i givet fald stadfæstet af Natur- og Miljøklagenævnet.

En dispensation bortfalder, såfremt den ikke er udnyttet inden 3 år efter, at den er meddelt.

Fristen for eventuelt søgsmål ved domstolene er 6 måneder, jf. naturbeskyttelseslovens § 88, stk. 1.

Martin Møller-Heuer

Denne afgørelse sendes til:

1. Jytte Heslop,
2. Flemming Pedersen,
3. Naturstyrelsen, København,
4. Skanderborg Kommune, sagsnr. 15/21500,
5. Danmarks Naturfredningsforening, København,

6. Danmarks Naturfredningsforening, Skanderborg,
7. Dansk Ornitologisk Forening, København,
8. Dansk Ornitologisk Forening, Skanderborg,
9. Friluftsrådet, Skanderborg,
10. Kulturstyrelsen,
11. Region Midtjylland,
12. Menighedsrådet ved Gl. Rye kirke v/ formand Anne Lynggaard Vinther,
13. Århus Stift,
14. Skanderborg Provstiudvalg.