

Afgørelser – Reg. nr.: 01894.00

Fredningen vedrører: Snoldelev Kirke

Domme

Taksationskommissionen

Naturklagenævnet

Overfredningsnævnet

Fredningsnævnet

**05-05-1953, 11-08-1952,
23,09-1952, 17-09-1954**

Kendelser

Deklarationer

FREDNINGSNÆVNET >

D e k l a r a t i o n .

Undertegnede menighedsraad for Snoldelev og Tune sogne bestemmer herved, at der paalægges ejendommen matr. nr. 1-a af Snoldelev by og sogn følgende servitut:

Præstegaardens nuværende have samt gaardsplads og parkeringsplads fredes og skal stedse henligge ubebygget udover den nuværende bebyggelse.

Saalange den til præstebembedet hørende have med gaardsplads administreres af de kirkelige myndigheder, træffer dog kirkeministeriet afgørelse om nyplacering af præstegaardens bygninger, herunder tillige selve byggeplanen, samt angaaende ombygninger og tilbygninger m.v., uanset fredningsdeklarationen.

Paataleberettiget er kirkeministeriet og fredningsnavnet for Roskilde amtsraadsreds m. v.

S n o l d e l e v , den 1. august 1952.

K.P.J.Kristiansen.

Fmd.

A.C.Andersen. I.Sørensen. O.Kaas Petersen. Otto Jørgensen.
Helge Olsen. Else Hedeboe. Maja Sørensen. Maren Hansen.
A.O.Rasmussen. Else Rasmussen. Anders Pedersen. Peter Hansen.

-----oOo-----

Afskriftens rigtighed bekræftes.

gædth 3/1-53

FREDNINGSNÆVNET FOR ROSKILDE AMTSRÅDSKREDS M. V., den 24/8 1953.

FREDNINGSNÆVNET >

29/1-52
11/8-52

A f s k r i f t .

D e k l a r a t i o n .

Undertegnede formand for A/S.Kallerupgaarde mejeri, gaardejer C. Larsen, Snoldelev, bestemmer herved, at der paalægges ejendommen matr. nr. 9-a af Snoldelev by og sogn følgende servitut:

Paa grundens hjørne syd for Snoldelev kirkegaard naa indaaf en trekant, hvis sider er vejen til Solrød i en længde af 30 meter og byvejen i en længde af 20 meter, og hvis grundlinie er forbindelseslinien mellem disse siders endepunkter, saaledes som med rødt angivet paa vedhæftede kort, ingensinde opføres bygninger af nogen som helst art, herunder skure, boder, transformatorstationer, master eller lignende.

Paastaleberettiget er menighedsraadet for Snoldelev-Tune herred og fredningsnævnet for Roskilde amtsraadsreds n.v.

Snoldelev, den 29/1 1952.

Carl Larsen.

godt 11/8

-----oo-----
Afskriftens rigtighed bekræftes.

FREDNINGSNÆVNET FOR ROSKILDE AMTSRAADSRÆDE N. V., den 27/1 1952

Per Schmidt

A f s k r i f t.

D e k l a r a t i o n.

Undertegnede formand for A/S.Kallerupgaard mejeri, gaardejer C. Larsen, Snoldelev, bestemmer herved, at der paalægges ejendommen matr. nr. 9-a og 3-m af Snoldelev by og sogn følgende servitut:

Paa grundene maa ingensinde inden for en afstand af 50 meter fra den nordre og vestre mur omkring Snoldelev kirkegaard opføres bygninger af nogen som helst art, herunder skure, boder, transformatorstationer, master eller lignende.

Paataleberettiget er menighedsraadet for Snoldelev og Tune sogne og fredningsnævnet for Roskilde amtsraadskreds m. v.

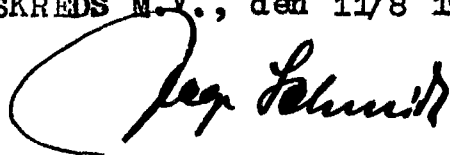
Snoldelev, den 29/1 1952.

Carl Larsen.

-----oOo-----

Afskriftens rigtighed bekræftes.

FREDNINGSNÆVNET FOR ROSKILDE AMTSRAADSKREDS M.V., den 11/8 1952.

geret 11/8-52


A f s k r i f t.

D e k l a r a t i o n

Undertegnede formand for A/S. Kallerupgaarde mejeri, gaardejer C. Larsen, Snoldelev, bestemmer herved, at der paalægges ejendommen matr. nr. 9-a og 10-b af Snoldelev by og sogn følgende servitut:

Paa disse grunde maa aldrig opføres bygninger, der tjener virksomheder, som ved røg, støj eller ilde lugt kan genere omgivelserne, nærmere den søndre mur omkring Snoldelev kirkegaard end 40 meter.

Ehver form for landbrugsdrift af grundene er dog tilladt.

Paataleberettiget er menighedsraadet for Snoldelev og Tune sogne og fredningsnavnet for Roskilde amtsraadskreds m. v.

Snoldelev, den 29/1 1952.

Carl Larsen.

-----oOo-----

Afskriftens rigtighed bekræftes.

FREDNINGSNEVNET FOR ROSKELDE AMTSRAADSKREDS M. V., den 27/10 1952.

Jørgen Schmidt

FREDNINGSNÆVNET >

A f s k r i f t.

D e k l a r a t i o n.

Undertegnede Snoldelev brugsforening bestemmer herved, at der paalægges ejendommen matr. nr. 23 af Snoldelev by og sogn følgende servitut:

Grunden maa ingensinde bebygges muren ~~omkring~~ omkring Snoldelev kirkegaard nærmere end den nuværende bebyggelse.

~~Saafrømt denne nedrives, maa bygningerne ikke genopføres kirkegaardsmuren nærmere end 10 meter.~~

Paataleberettiget er menighedsraadet for Snoldelev og Tune sogne og fredningsnævnet for Roskilde amtsrådsreds m. v.

S a l l ø v, den 13/6 1952.

Kristian Larsen. Ansgar Andersen. Viggø Hansen.

Jens Chr. Hansen. Karle Jensen.

-----•••-----

Afskriftens rigtighed bekræftes.

FREDNINGSNÆVNET FOR ROSKILDE AMTSRÅDSKREDS M.V., den 27/10 1952.

godt 23/9-52


FREDNINGSNÆVNET >

17/9-54

U D S K R I F T

af

forhandlingsbogen for fredningsnævnet for Roskilde amtstrådsreds m.v.

År 1954 den 17. september blev i

nr. 37/51.

Fredning af en umatrikuleret jordstrimmel

ved Snoldelev kirke

afsagt sålydende

k e n d e l s e.

Ved Snoldelev kirke er beliggende langs kirkegårdens vestre mur en jordstrimmel, afgrænset mod nord af matr.nr. 3-m, mod vest af matr.nr. 3-m og matr.nr. 23 alle af Snoldelev by og sogn, mod syd af bygaden og mod øst af kirkegårdsmuren, ifølge matrikulkortet 2,50 meter bred, således som dette areal er indtegnet på vedhæftede kopi af matrikulkortet med rødt.

I forbindelse med den almindelige fredning af engivelserne ved de danske landsbykirker er der af fredningsnævnet rejst spørgsmål om fredning af det nævnte areal, der ikke er matrikuleret, og som antages at tilhøre Snoldelev kirke, for derved at hindre, at der på arealet opføres bygninger, skure, boder, transformatorstationer, anbringelse lys- eller telefonmaster eller isvrigt noget, der kan virke skæmmende for kirken eller kirkegården.

Den 24/3 1954 har Snoldelev sogns menighedsråd underskrevet deklARATION om, at arealet fredes, og den 22/7 1954 har kirkeministeriet godkendt denne deklARATION, dog med forbehold at fredningsbestemmelserne bortfalder i det omfang, arealet senere måtte blive inddraget under kirkegården.

For at sikre fredning ved tinglysning har fredningsnævnet rejst denne sag og har den 17/9 1954 afholdt møde ved Snoldelev kirke, hvortil indkaldelse er sket ved bekendtgørelse i statstidende, Roskilde Dagblad, Roskilde Tidende og Roskilde Socialdemokrat den

14/8 1954, hvorhos præsten i Snoldelev, sognerådet og Roskilde amtsråd er særskilt underrettet om sdet.

Med fredningen er ikke fremsat indsigelse.

Da Snoldelev kirke med nærmeste omgivelser skønnes at udgøre et område af den i lov om naturfredning af 7/5 1937 § 1 i begyndelsen omhandlede art, da de øvrige kirken nærmest liggende arealer i væsentligst grad er fredet ved frivillige overenskomster med lodsejerne, og da fredningen af det fornavnte areal som et led i fredning af kirkens omgivelser skønnes at være af væsentlig betydning for sikring af kirkens og kirkegårdens nuværende smukke beliggenhed i landsbybilledet, vil det fornavnte umatrikulerede jordareal i henhold til fornavnte lovs §§ 1 og 13 være at frede som foranført, dog med fornavnte forbehold.

Under sagen er der ingen erstatningspåstande fremsat.

Påtaleberettiget er kirkeministeriet og fredningsnævnet for Roskilde amtsrådsreds m. v.

T h i b e s t e m m e s:

Det fornavnte og beskrevne umatrikulerede jordareal ved Snoldelev kirke bør fredes, således at der ikke på dette må opføres bygninger, skure, boder, transformatorstationer eller lignende, og heller anbringes telefon- eller lysmaster eller overhovedet ved dette foretages noget, af hvad art navnes kan, der kan virke skammende for kirken eller kirkegården.

Fredningsbestemmelserne bortfalder i det omfang, arealet senere måtte blive inddraget under kirkegården.

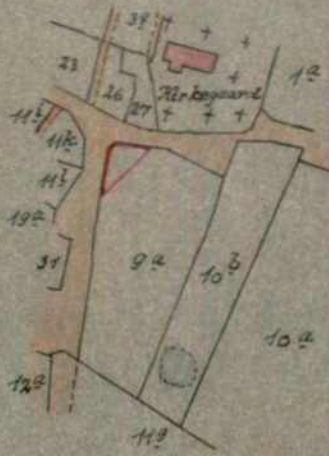
Påtaleberettiget er kirkeministeriet og fredningsnævnet for Roskilde amtsrådsreds m. v.

Aage Schmidt. J. Martin Jensen. ~~Præst~~

-----oOo-----
Udskriftens rigtighed bekræftes.

FREDNINGSNÆVNET FOR ROSKILDE AMTSRÅDSKREDS M. V., den 17/9 1954.

Aage Schmidt



Termen af
Snaldeler By
Snaldeler Sogn.
Tune Herred
København Amt.


At denne kort-genpart er nøjagtig genpart af det originale kort vedrørende ejendomme-

intr. nr. 10-8-1914

Justitsministeriets genpart

Revisits d. 10-8-1914

Navn:



Terræn af
Snaldeler By.
Snaldeler Sogn.
Tine Herred.
Københavns Amt.

1:4000.

500 m.

