

**Afgørelser – Reg. nr.: 01892.17**

**Fredningen vedrører: Hornslet Kirke**

**Domme**

**Taksationskommissionen**

**Naturklagenævnet**

**Overfredningsnævnet**

**Fredningsnævnet**

**07-09-1955, 08-08-1952**

**Kendelser**

**Deklarationer**

FREDNINGSNÆVNET>

**A f s k r i f t:**

Justitsministeriets genpartpapir. Til skøder, skadesløsbreve, kvitteringer til udslettelse og andre påtegninger m. m. (vedr. fast ejendom).

Fredning nr. 101 for Randen A.
F.S. 30 / 51

Akt: Skab nr.  
(udfyldes af dommerkontoret)

Mtr. nr., ejerlav, sogn:  
(i København kvarter)  
eller (i de sønderjydske lands-  
dele) bd. og bl. i ting-  
bogen, art. nr., ejerlav,  
sogn.

Købers }  
Kreditors } bopæl.

Anmelderens navn og bopæl (kontor):

Gade og hus nr.;  
(hvor sådant findes)

Stempel: kr. øre.

## Fredningstilbud

Undertegnede **Hornslet sogneråd**

tilbyder herved som ejer af ~~XX~~  
~~XX~~  
nedenævnte arealer, der er nedlagt gammel vej og ikke matrikuleret,  
~~XX~~  
at lade frede. - *dette er det*

Arealet beskrives således:

Kommunens arealer op til kirkegården mod nord og vest incl. par-  
keringspladsen nord for kirkegården og kommunens anlæg vest for  
kirkegården.

Fredningen har følgende omfang:

Arealet må ikke bebygges eller beplantes med høje træer, midlertidigt eller vedvarende,  
ligesom der heller ikke på arealerne må anbringes transformatorstationer, telefon- og telegrafmaster  
o. lign., derpå ej opsættes skure, udsalgssteder, isboder, vogne til beboelse eller opbevaring af red-  
skaber el. lign. skønhedsforstyrrende genstande.

Jeg forbeholder mig dog ret til  
~~XX~~

For fredningen kræver jeg ingen erstatning.

Jeg er indforstået med, at ovenstående fredningstilbud tinglyses ~~XXXXXXXXXXXXXXXXXXXX~~  
~~XXXXXXXXXXXXXXXXXXXX~~ dog uden udgift for mig.

Påtaleberettiget i henhold til foranstående er fredningsnævnet for Randers amt og **Hornslet**  
**menighedsråd** hver for sig.

Hornslet sogneråd pr. Horn- , den 7 / 12 19 51.  
slet

*956.*  
N. Pedersen.

~~XXXX~~ fredningsnævnet for Randers amt modtager og godkender foranstående fredningstilbud.  
bestemmes det, at tilbudet skal lyses som servitut på matr. nr. ~~XXXXXX~~ af ~~XXXXXX~~ by  
~~XXXXXX~~ sogn af hartkorn: ~~XXXXXX~~ tdr. ~~XXXXXX~~ skp. ~~XXXXXX~~ fdk. ~~XXXXXX~~ alle hvilket matr. nr.  
i forbindelse med matr. nr. ~~XXXXXX~~ ind. udgør et landbrug. Det fredede areal ses indtegnet  
på vedlagte kort af hvilket en senpart bedes henlagt på akten  
~~XXXXXXXXXXXXXXXXXXXX~~

Fredningsnævnet for Randers amt, den 7 / 9 19 55 .

*96*

F o g .

-0-0-0-0-0-0-0-0-

Afskriftens rigtighed bekræftes.

Fredningsnævnet for Randers amt, den 8.9.1955.

*Fog*

Afskrift.

Justitsministeriets genpartpapir. Til skøder, skadesløsbreve, kvitteringer til udslettelse og andre påtegninger m. m. (vedr. fast ejendom).

Fredningsnævnet for Randers amt. F.S. 30/1951.

Mtr. nr., ejerlav, sogn: la Hornslet  
(i København kvarter) by og sogn.  
eller (i de sønderjydske lands-  
dele) bd. og bl. i ting-  
bogen, art. nr., ejerlav,  
sogn.

Akt: Skab nr.  
(udfyldes af dommerkontoret)

Købers } bopæl. ----  
Kreditors }

Anmelderens navn og bopæl (kontor);

Gade og hus nr.:  
(hvor sådant findes)

Fredningsnævnet for Randers amt  
ved dommer Fog, Mariager.

Dagbog nr. 1550 - 8/10 1953.

Stempel: -- kr. -- øre.

Stempelfri.

## Fredningstilbud

Undertegnede Hornslet menighedsråd

tilbyder herved som ejer af matr. nr. la af Hornslet by. og sogn, at  
lade nedennævnte areal af ovennævnte matr. nr. frede.

Arealet beskrives således:

- Præstegårdens have og gårdsplads øst for kirkegården,
- En bræmme på 50 m. langs kirkegårdens søndre hegn af præste-embedets jord.

Fredningen har følgende omfang:

Arealet må ikke bebygges eller beplantes med høje træer, midlertidigt eller vedvarende, ligesom der heller ikke på arealet må anbringes transformatorstationer, telefon- og telegrafmaster o. lign., derpå ej opsættes skure, udsalgssteder, isboder, vogne til beboelse eller opbevaring af redskaber el. lign. skønhedsforstyrrende genstande.

ad b.

Så længe det pågældende areal administreres af de kirkelige myndigheder, træffer kirkeministeriet dog efter indhentet erklæring fra fredningsnævnet afgørelse om nyplacering af bygninger på præstegårdens jord og tillige om selve byggeplanen for disse, for så vidt bygningerne skal benyttes til driften af præstegårdens jorder, til brug for præsten eller i det hele skal tjene kirkelige formål.

ad a.

Så længe den til præstembedet hørende have med gårdsplads samt den del af præstegårdens areal, der ligger i umiddelbar tilknytning hertil, administreres af de kirkelige myndigheder, træffer kirkeministeriet afgørelse om nyplacering af præstegårdens bygninger herunder tillige selve byggeplanen samt tilbygninger m.v. og ombygninger, der ændrer præstegårdens udseende, uanset fredningsdeklarationen.

Bestillings-  
formular

D

For fredningen kræver jeg ingen erstatning.

Jeg er indforstået med, at ovenstående fredningstilbud tinglyses på min ejendom matr. nr. la af Hornslet by, og sogn, dog uden udgift for mig.

Påtaleberettiget i henhold til foranstående er fredningsnavnet for Randers amt og Hornslet menighedsråd hver for sig.

Hornslet, den 20 / 12 19 52..

A. Nielsen. Kathrine Skipper. H. Søndergaard.

Sognepræsten attesterer ved sin underskrift, at alle menighedsmedlemmer har underskrevet.

Jens Overgaard Jensen. Wilhelm Bach. Margrethe Bak.

Hans Juul. I. Chr. Nielsen. H. Skjerk,  
fmd.

Idet fredningsnavnet for Randers amt modtager og godkender foranstående fredningstilbud, bestemmes det, at tilbudet skal lyses som servitut på matr. nr. la af Hornslet by, og sogn, af hertilkomme xxxxxxxx tdr. xxxxxxxx skp. xxxxxxxx fdk. xxxxxxxx alb. hvilket matr. nr. i forbindelse med matr. nr. xxxxxxxx ldd. udgør et landbrug. Det fredede areal ses indtaget på vedlagte kort, af hvilket en samlet bedes henlagt på akten.

Fredningsnavnet for Randers amt, den 2 / 10 1953 .

Fog.

Det tiltrædes, at nærværende fredningstilbud tinglyses som servitutstiftende på matr. nr. la Hornslet by og sogn.

Kirkeministeriet, den 30. marts 1953.

P.m.v.

E.b.

Einar Løwe,

fm.

Indført i dagbogen for retskreds nr. 60, Østerlisbjerg og en del af Sønderhald herred, den 8. okt. 1953.

Lyst. Tingbog: Bd. Hornslet Bl. 1, Akt: Skab E nr. 332.

Ann: På ejd. er den 25/9 1953 lyst afvandingskommissionskendelse med fortrinsret som for kommunale skatter for beløb 1005 kr. 38 øre.

Knud Kjørholm.

--

--

--

Afskriftens rigtighed bekræftes.

Fredningsnavnet for  
Randers Amt. - 7 SEP. 1955

Fog

FREDNINGSNÆVNET >

Afskript.

Justitsministeriets genpartpapir. Til skøder, skadesløsbreve, kvitteringer til udslettelse og andre påtegninger m. m. (vedr. fast ejendom).

Fredningsnævnet for Randers amt. F.S. 30/51.

Mtr. nr., ejerlav, sogn: 35 Hornslet  
(i København kvarter) by og sogn.  
eller (i de sønderjydske lands-  
dele) bd. og bl. i ting-  
bogen, art. nr., ejerlav,  
sogn.

Akt: Skab nr.  
(udfyldes af dommerkontoret)

Købers }  
Kreditors } bopæl, ----

## Anmelderens navn og bopæl (kontor):

Fredningsnævnet for Randers amtsråds-  
kreds ved dommer Fog, Mariager.

Gade og hus nr.:

(hvor sådant findes)

Dagbog nr. 1396 - 9/8 1952.

Stempel: -- kr. -- øre.

Stempelfri.

## Fredningstilbud

Undertegnede lensbaron Holger Rosenkrantz, Rosenholm,  
tilbyder herved som ejer af matr. nr. 35 af Hornslet by. og sogn, at  
lade nedennævnte areal af ovennævnte matr. nr. frede.

Arealet beskrives således:

Hele matrikels nummeret.

Fredningen har følgende omfang:

Areaerne må ikke bebygges eller beplantes med høje træer, midlertidigt eller vedvarende, ligesom der heller ikke på areaerne må anbringes transformatorstationer, telefon- og telegrafmaster o. lign., derpå ej op sættes skure, udsalgssteder, isboder, vogne til beboelse eller opbevaring af redskaber el. lign. skønhedsforstyrrende genstande.

Jeg forbeholder mig dog ret til genopførelse efter brand, nedrivning e.l. af de på matr.nr. 35 værende bygninger i overensstemmelse med de til den tid gældende bygge- og sundhedsvedtægter.



For fredningen kræver jeg ingen erstatning.

Jeg er indforstået med, at ovenstående fredningstilbud tinglyses på min ejendom matr.  
nr. 35 af Hornslet by, og sogn, dog uden udgift for mig.

Påtaleberettiget i henhold til foranstående er fredningsnævnet for Randers amt og Hornslet  
menighedsråd hver for sig.

Rosenholm, den 12/7 19 52.

Holger Rosenkrantz.

Idet fredningsnævnet for Randers amt modtager og godkender foranstående fredningstilbud,  
bestemmes det, at tilbudet skal lyses som servitut på matr. nr. 35 af Hornslet by,  
og sogn, af hartkorn: 0 tdr. 0 skp. 0 fdk. 0 $\frac{1}{4}$  alb., ~~hvilket matr. nr.~~  
~~XX for bindelse med matr. nr. XXXXXXXX XXXX idet udgår at landbrug Det fradels areal ses indtegnet~~  
~~på vedlagte kort, af hvilket kan ses at budet har taget på sig~~

Fredningsnævnet for Randers amt, den 8 / 8 19 52 .

P.n.v.

e.o.

A.Kristensen

sekr.

Indført i dagbogen for retskreds nr.60, Østerlisbjerg og en del  
af Sønderhald herred, den 9'aug.1952.

Lyst. Tingbog:Bd.Hornslet Bl.350, akt:Skab E nr.326.

Knud Kjerholm.

--

--

--

Afskriftens rigtighed bekræftes.



*Pr. Msh.*

Fredningsnævnet for  
Randers Amt.

7. SEP. 1955

*Fog*

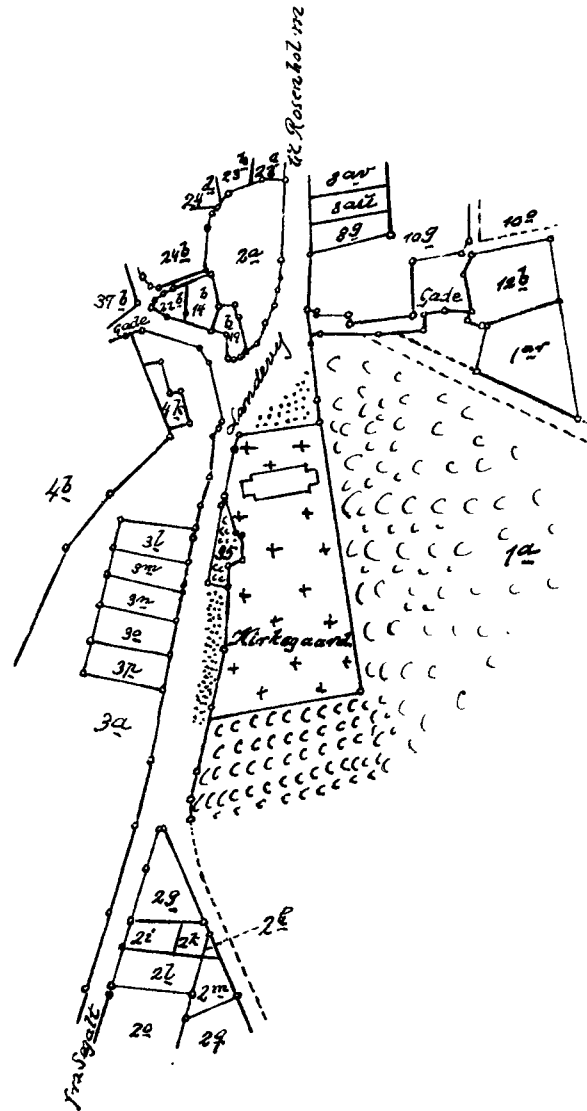


 = fredede arealer af gader.  
 = -" -" - matr.  
 nr. 1a, 35.

Terræn af  
 Hornslet By  
 Hornslet Sogn  
 Jeter Løjsgang Korred.  
 Randers Amt.

Maalst: 4000.

500 m



REG. NR. 01892, 170

DISPENSATIONER >

**Afgørelser – Reg. nr.: 01892.17**

**Dispensationer i perioden: 21-08-2003**

**FREDNINGSNÆVNET FOR ÅRHUS AMT**

Retten i Randers, Sandgade 12  
8900 Randers - tlf. 86 43 70 00

21/08-03

Hornslet Menighedsråd  
v/Ove Devantier  
Alpedalen 15  
8543 Hornslet

**Vedr. j.nr. 63/03 - ansøgning om tilladelse til opførelse af en mandskabsbygning samt udvidelse af kirkegården ved Hornslet Kirke på matr.nr. 1 az Hornslet by, Hornslet,**

Den 24. juli 2003 har Århus Amt, Natur og Miljø, fremsendt en fra Menighedsrådet modtaget ansøgning om tilladelse til opførelse af en ca. 100 m<sup>2</sup> stor mandskabsbygning og om tilladelse til udvidelse af kirkegårdsarealet ved Hornslet Kirke på ovennævnte ejendom.

Ejendommen er omfattet af kirkeomgivelsesfredningen ved Hornslet Kirke, deklaration tinglyst den 8. oktober 1953.

Mandskabsbygningen opføres som en ca. 20 m lang og ca. 5 m bred bygning med ensidig taghældning. Bygningen placeres langs kirkegårdens østre skel, mod Løgtelvej.

Udvidelse af kirkegården sker på et ca. 8000 m<sup>2</sup> stort areal syd for den eksisterende kirkegård, og afgrænsningen af udvidelsen udføres som et udadvendt kampestensdige.

Amtet har ved sagens fremsendelse anbefalet, at der meddeles dispensation til det ansøgte.

**Fredningsnævnets bemærkninger og afgørelse:**

Da den ansøgte mandskabsbygning og udvidelse af kirkegården er begrundet i funktioner, der har relation til de kirkelige formål og da både bygning og kirkegård placeres hensigtsmæssigt i forhold til kirkegårdsarealets eksisterende indretning, findes det ansøgte ikke at stride mod fredningens formål, hvorfor Fredningsnævnet i medfør af naturbeskyttelseslovens § 50, stk. 1, meddeler tilladelse til det ansøgte.

**Klagevejledning**

Der kan inden 4 uger fra den dag, afgørelsen er meddelt, klages til Naturklagenævnet over afgørelsen.

Klageberettigede er:

Ansøgeren, Kommunalbestyrelsen, Århus Amt, Skov- og Naturstyrelsen, Danmarks

ad SW 2001-1211/12-0001


Naturfredningsforening samt lokale foreninger og lignende, der har en væsentlig interesse i afgørelsen.

En eventuel klage skal indgives skriftligt til Fredningsnævnet, som derpå vil sørge for sagens videresendelse til Naturklagenævnet.

Tilladelsen må ikke udnyttes, før klagefristen er udløbet. Rettidig klage har opsættende virkning for den påklagede afgørelse, med mindre klagemyndigheden bestemmer andet.

Tilladelsen bortfalder, hvis den ikke er udnyttet inden tre år fra i dag, jf. naturbeskyttelseslovens § 66, stk. 2.

Med venlig hilsen

  
Mogens Beier

**Kopi er sendt til:**

Århus Amt, Natur & Miljø, Lyseng Allé 1, 8270 Højbjerg (j.nr. 8-70-51-8-733-1-03)

Skov- og Naturstyrelsen, Haraldsgade 53, 2100 København Ø

Det centrale Fredningsregister, Haraldsgade 53, 2100 København Ø

Danmarks Naturfredningsforening, Masnedøgade 20, 2100 København Ø

Danmarks Naturfredningsforenings lokalkomiteé v/Niels Viderø, Rosenholmvej 30, 8543 Hornslet.

Dansk Ornitologisk Forening i Århus Amt, Louisevej 100, 8220 Brabrand

Det amtsrådsvalgte medlem af Nævnet, Børge Sundahl, Vinkelvej 5, 8870 Langå

Det kommunevalgte medlem af Nævnet, Ole Kristiansen, Jomfru Gundersvej 10, Skørting, 8544 Mørke

Rosenholm Kommune, Tingvej 17, 8543 Hornslet