

**Afgørelser – Reg. nr.: 01892.16**

**Fredningen vedrører: Støvring Kirke**

**Domme**

**Taksationskommissionen**

**Naturklagenævnet**

**Overfredningsnævnet**

**Fredningsnævnet**

**08-8-1952, 10-02-1953,  
15-03-1971**

**Kendelser**

**Deklarationer**

FREDNINGSNÆVNET>

Afskrift.

Justitsministeriets genpartpapir. Til skøder, skadesløsbreve, kvitteringer til udslettelse og andre påtegninger m. m. (vedr. fast ejendom).

Fredningsnævnet for Randers amt.  
F.S.23/50-6.

Mtr. nr., ejerlav, sogn: 2a Støvring.

Akt: Skab nr.  
(udfyldes af dommerkontoret)

(i København kvarter)  
eller (i de sønderjydske landsdele) bd. og bl. i tingbogen, art. nr., ejerlav, sogn.

Købers } bopæl, -----  
Kreditors }

Anmelderens navn og bopæl (kontor);

Gade og hus nr.;  
(hvor sådant findes)

Fredningsnævnet for Randers amtsråds-kreds ved dommer Fog, Mariager.

4007 - 12/8 1952.

Stempel: --- kr.-- øre.

Stempelfri.

## Fredningstilbud

Undertegnede boelsmand Niels Christian Møller, Støvring, tilbyder herved som ejer af matr. nr. 2a af Støvring by, Støvring sogn, at lade nedennævnte areal af ovennævnte matr. nr. frede.

Arealet beskrives således:

En strimmel, 40 m lang og 8 m dyb, begyndende ved det sydvestre hjørne af matr.nr. 2a og beliggende umiddelbart langs den nuværende byvej, sognevej fra Støvring til Støvringgaard Kloster.

Fredningen har følgende omfang:

Arealerne må ikke bebygges eller beplantes med høje træer, midlertidigt eller vedvarende, ligesom der heller ikke på arealerne må anbringes transformatorstationer, telefon- og telegrafmaster o. lign., derpå ej opsættes skure, udsalgssteder, isboder, vogne til beboelse eller opbevaring af redskaber el. lign. skønhedsforstyrrende genstande.

Jeg forbeholder mig dog ret til bemærker, at der allerede er opstillet to elektriske master, og fralægger mig alt ansvar med hensyn til disses tilstedeværelse. Jeg vil ikke have masterne flyttet ind på det ikke-fredede areal.

For fredningen kræver jeg ingen erstatning.

Jeg er indforstået med, at ovenstående fredningstilbud tinglyses på min ejendom matr.

nr. 2a af Støvring by, Støvring sogn, dog uden udgift for mig.

Påtaleberettiget i henhold til foranstående er fredningsnævnet for Randers amt, og Støvring menighedsråd og Støvring-Galten herreders provstiudvalg hver for sig.

Støvring, den 4 / 8 19 52 .

Niels Chr. Møller.

Idet fredningsnævnet for Randers amt modtager og godkender foranstående fredningstilbud, bestemmes det, at tilbudet skal lyses som servitut på matr. nr. 2a af Støvring by, Støvring sogn, af hartkorn: 0 tdr. 4 skp. 0 fdk.  $0\frac{1}{4}$  alb., hvilket matr. nr. i forbindelse med matr. nr. lk m. fl. ibd. udgør et landbrug. ~~Dette fredede areal ligger i Støvring sogn og er omfattet af matr. nr. 2a af Støvring by, Støvring sogn, af hartkorn: 0 tdr. 4 skp. 0 fdk.  $0\frac{1}{4}$  alb., hvilket matr. nr. i forbindelse med matr. nr. lk m. fl. ibd. udgør et landbrug.~~

Fredningsnævnet for Randers amt, den 8 / 8 19 52 .

P.n.v.

e.o.

A. Kristensen  
sekr.

Indført i dagbogen for retskreds nr. 59 Rougsø herred og en del af Sønderhald herred med Nørhald, Støvring og Galten herreder den 12. aug. 1952.

Lyst. Tingbog Fol. Akt: Skab A nr. 153.

Forud hæfter pantegæld og servitutter.

J. Hansen.

Afskriftens rigtighed bekræftes.

Fredningsnævnet for - 7. SEP. 1955

Afskrift.

Justitsministeriets genpartpapir. Til skøder, skadesløsbreve, kvitteringer til udslettelse og andre påtegninger m. m. (vedr. fast ejendom).

Fredningsnævnet for Randers amt.  
F.S. 23/50-6.

Mtr. nr., ejerlav, sogn: 3a Støvring  
(i København kvarter) by og sogn.  
eller (i de sønderjydske lands-  
dele) bd. og bl. i ting-  
bogen, art. nr., ejerlav,  
sogn.

Akt: Skab      nr.  
(udfyldes af dommerkontoret)

Købers }  
Kreditors } bopæl, -----

Gade og hus nr.:  
(hvor sådant findes)

Anmelderens navn og bopæl (kontor);  
Fredningsnævnet for Randers amts-  
rådsreds ved dommer Fog, Mariager.

4006 - 12/8 1952.

Stempelfri.

Stempel: -- kr. -- øre.

## Fredningstilbud

Undertegnede gårdejer Gunnar Nielsen, Støvring,  
tilbyder herved som ejer af matr. nr. 3a af Støvring by, Støvring sogn, at  
lade nedennævnte areal af ovennævnte matr. nr. frede.

Arealet beskrives således:

Det cirkeludsnit, der fremkommer af 3a, når matrikulsnumrets  
nordøstlige spids regnes som centrum og cirkelens radius sættes  
til 10 m.

Fredningen har følgende omfang:

Arealerne må ikke bebygges eller beplantes med høje træer, midlertidigt eller vedvarende,  
ligesom der heller ikke på arealerne må anbringes transformatorstationer, telefon- og telegrafmaster  
o. lign., derpå ej opsættes skure, udsalgssteder, isboder, vogne til beboelse eller opbevaring af red-  
skaber el. lign. skønhedsforstyrrende genstande.

Jeg forbeholder mig dog ret til at fralægge mig ansvaret med hensyn til  
den allerede opstillede teleformast.

For fredningen kræver jeg ingen erstatning.

Jeg er indforstået med, at ovenstående fredningstilbud tinglyses på min ejendom matr. nr. 3a af Støvring by, Støvring sogn, dog uden udgift for mig.

Påtaleberettiget i henhold til foranstående er fredningsnævnet for Randers amt, og Støvring menighedsråd og Støvring og Galten herreders provstiudvalg hver for sig.

Støvring, den 4. august 1952.

Gunnar Nielsen.

Idet fredningsnævnet for Randers amt modtager og godkender foranstående fredningstilbud, bestemmes det, at tilbudet skal lyses som servitut på matr. nr. 3a af Støvring by, Støvring sogn, af hartkorn: 3 tdr. 2 skp. 0 fdk. 1 alb., hvilket matr. nr. i forbindelse med matr. nr. 3g ibd. udgør et landbrug. ~~Det til dato er et seks hektar stort~~

~~på vedtaget kort, af hvilke en genpart bedes henlægges på arkiv~~

Fredningsnævnet for Randers amt, den 8 / 8 19 52.

P.n.v.

e.o.

A. Kristensen  
sekr.

Indført i dagbogen for retskreds nr. 59 Rougsø herred og en del af Sønderhald herred med Nørhald, Støvring og Galten herreder den 12. aug. 1952.

Lyst. Tingbog Fol: Akt: Skab C nr. 328.

3g er landbrug tils. m. 3a og 3i.

Forud hæfter pantegæld og servitutter.

J. Hansen.

-:-

-:-

-:-

Afskriftens rigtighed bekræftes.

FREDNINGSNÆVNET>

Afskrift.

Justitsministeriets genpartpapir. Til skøder, skadesløsbreve, kvitteringer til udslettelse og andre påtegninger m. m. (vedr. fast ejendom).

Fredningsnævnet for Randers amt.  
F.S.23/50-6.

Mtr. nr., ejerlav, sogn: Gaden,  
(i København kvarter) Støvring  
eller (i de søndérfjydske lands-  
dele) bd. og bl. i ting-by og sogn.  
bogen, art. nr., ejerlav,  
sogn.

Akt: Skab nr.  
(udfyldes af dommerkantoret)

Købers } bopæl. -----  
Kreditors }

**Anmelderens navn og bopæl (kontor);**

Fredningsnævnet for Randers amt  
ved dommer Fog, Mariager.

Gade og hus nr.:  
(hvor sådant findes)

1005 - 7/3 1953.

Stempelfri.

Stempel: --- kr. -- øre.

## Fredningstilbud

Undertegnede Støvring-Møllerup sogneråd og bymænd i Støvring  
tilbyder herved som ejer af ~~matr.nr.~~ gaden af Støvring by. og sogn, at  
lade nedennævnte areal af ~~matr.nr.~~ frede.

Arealet beskrives således:

Den del af gaden, der er beliggende umiddelbart vest for matr.nr.  
2a Støvring, umiddelbart syd for 42c sst., og som iøvrigt begrænses  
af vejen til Støvringgård Kloster og vejen fra kirkegården og  
nordpå.

Fredningen har følgende omfang:

Arealerne må ikke bebygges eller beplantes med høje træer, midlertidigt eller vedvarende,  
ligesom der heller ikke på arealerne må anbringes transformatorstationer, telefon- og telegrafmaster  
o. lign., derpå ej opsættes skure, udsalgssteder, isboder, vogne til beboelse eller opbevaring af red-  
skaber el. lign. skønhedsforstyrrende genstande.

Jeg forbeholder mig mig ret til



For fredningen kræves ingen erstatning.

Vi

er indforstået med, at ovenstående fredningstilbud tinglyses på ~~min eiendoms matr.~~

~~nr~~ Gaden af Støvring by, og sogn, dog uden udgift for ~~sig~~ os.

Påtaleberettiget i henhold til foranstående er fredningsnævnet for Randers amt og provsti-udvalget og menighedsrådet  
hver for sig.

Støvring i nov./dec. ~~xxxx~~ ---+--- 1952..

Alle bymænd i Støvring Bys ejerlaug.

For samtlige bymænd i Støvring.

Gunnar Nielsen.

Alle medlemmer af Støvring-Mellerup sogneråd.

Jens Joh. Bonde. Jens Andersen. Chr. Christensen. Knud Johansen.

E. Dahl Jørgensen. Chr. Nielsen. Chr. Knudsen.

Idet fredningsnævnet for Randers amt modtager og godkender foranstående fredningstilbud, bestemmes det, at tilbudet skal lyses som servitut på ~~xxxxxx~~ gaden i ~~nr~~ Støvring ~~xxx~~ by og sogn, ~~af matr. nr. xxxxxxxx sk. xxxxxxxx del. xxxxxxxx bl. xxxxxxxx~~  
~~xxxxxx~~ ~~xxxxxx~~ Det fredede areal ses indtegnet på vedlagte kort, af hvilket en genpart bedes henlagt på akten.

Fredningsnævnet for Randers amt, den 10 /2 1953 .

Fog.

Indført i dagbogen for retskreds nr. 59 Rougsø herred og en del af Sønderhald herred med Nørhald, Støvring og Galten herreder den 7' mrts. 1953.

Lyst. Tingbog Fol: Akt;skab <sup>m</sup> nr. 197.

Kort forevist. Genpart henlagt på akt.

Skriv. fra fredningsnævn forevist.

J. Hansen.

--

--

--

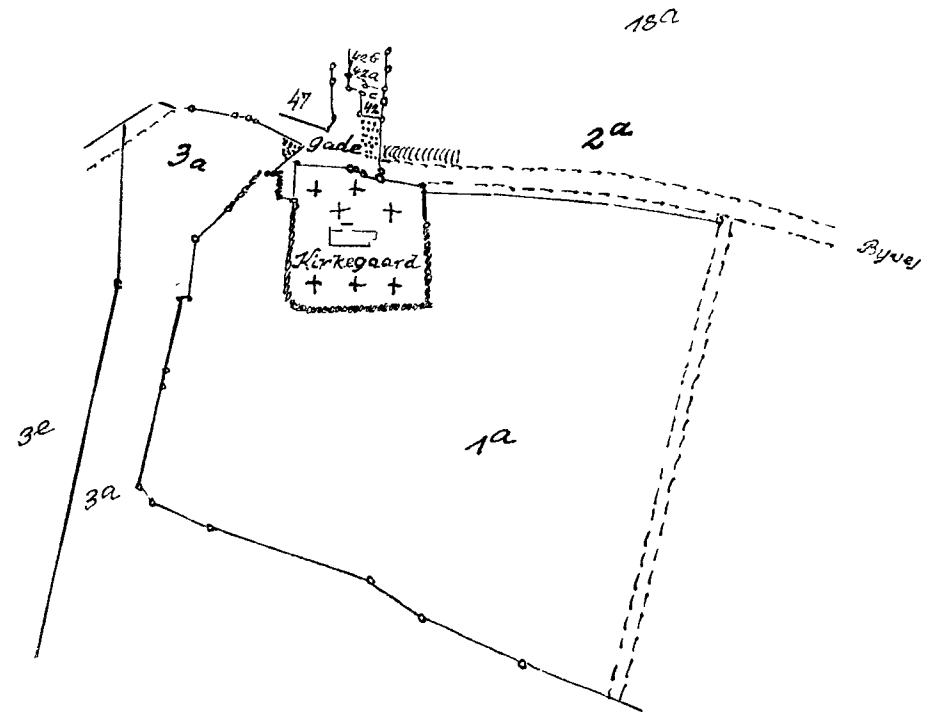
ef. km.

Afskriftens rigtighed bekræftes.

Fredningsnævnet for  
Randers *Mul* - 7: SEP. 1955

▣ = fredet areal af gader.

▣ = fredet areal af matr.  
nr. 3a, 2a.



Terran af  
Støvring By  
Støvring Sogn  
Støvring Herred  
Randers Amt.

Maal - 1:4000 500m

REG. NR. 01892.160

FREDNINGSNÆVNET >

Matr. nr. 1 g Støvring by og sogn.

002732 17. marts 1971.

15/2-71  
REG. NR. 5413 A.S. 271/68.

*D. Kj. 184.*  
Anmelder: Fredningsmønstet  
for Århus Amts nordlige  
fredningskreds.

### F r e d n i n g s t i l b u d .

Underskrevne menighedsråd for Støvring og Møllerup sogne, som ejer af matr. nr. 1 g Støvring by og sogn, tilbyder herved at lade nedennævnte areal frede.

Aralet, der er vist på det til nærværende fredningstilbud vedhæftede kort, beskrives således:

Den del af matr. nr. 1 g Støvring by og sogn vest, syd og øst for Støvring kirke, afgrænset mod øst af den på ridsset viste 5,50 m brede private vej.

Fredningen har følgende omfang:

Aralet må ikke bebygges udover de allerede opførte bygninger, som er vist på ridsset. Om- og tilbygning af eksisterende bygninger må ikke ske uden fredningsmønstets tilladelse. Der forbeholdes menighedsrådet ret til i påkommende fald at opføre en ny præstebolig på arealet syd for kirkegården med en placering, der forud skal godkendes af fredningsmønstet. Aralet må ikke beplantes med høje træer, midlertidigt eller vedvarende, ligesom der ikke på arealerne må anbringes transformatorstationer, telefon- telegraf- og elmaster og lignende. Der må ej heller opættes skure, boder, udsalgsteder, vogne til beboelse eller opbevaring af redskaber eller lignende skubede- forstyrrende genstande. Aralet må ikke anvendes til oplagsplads, læseplads, bilkirkegaard, campingplads eller henstilling af campingvogne og ej heller til parkeringsplads eller iverigt på skønnede måde. Terrænændringer, herunder græsgravning og lignende, samt afgravning og opfyldning må ikke finde sted.

Det skal usæd det fredningen være tilladt at foretage nødvendig udvidelse af kirkegården.

For fredningen kræves ingen erstøtning.

Menighedsrådet er indforet det med, at ovenstående fredningstilbud tinglyses på ejendommen matr. nr. 1 g Støvring by og sogn, dog uden udgift for menighedsrådet.

Påtaleberettiget i henhold til foranstående fredningstilbud er Fredningsmønstet for Århus Amts nordlige fredningskreds, nedennævnte provstiudvalg og menighedsråd hver for sig.

Støvring, den 15. februar 1971.

Menighedsrådet for Møllerup sogn:

Johs. Blichfeldt Jørgensen.

Menighedsrådet for Støvring

Sofie Dahl Petersen.

Tiltrædes.

Mariager-Nørhald Provstiudvalg, den 16. februar 1971.

Mariager-Nørhald

Hans Mortensen.

J.nr. P.95-3/91.

Idet fredningsnævnet for Århus amts nordlige  
fredningskreds modtager og godkender forenstående fred-  
ningstilbud, bestemmes det, at tilbudet skal lyses  
som servitut på matr. nr. 1 g Støvring by og sogn.

En genpart af ridset begæres henlagt på akten.

Fredningsnævnet for Århus amts nordlige fred-  
ningskreds, den 15. marts 1971.

Hallenberg.

Indført i dagbogen for Randers Herredret,  
den 17. marts 1971.

Tinglyst. I 1 g akt. G. 261.

Forevist ride, hvoraf genpart er henlagt på akt.

Ans.: Forud hæfter:

1. Servitutter og pantegæld.


Blegvad Jensen.

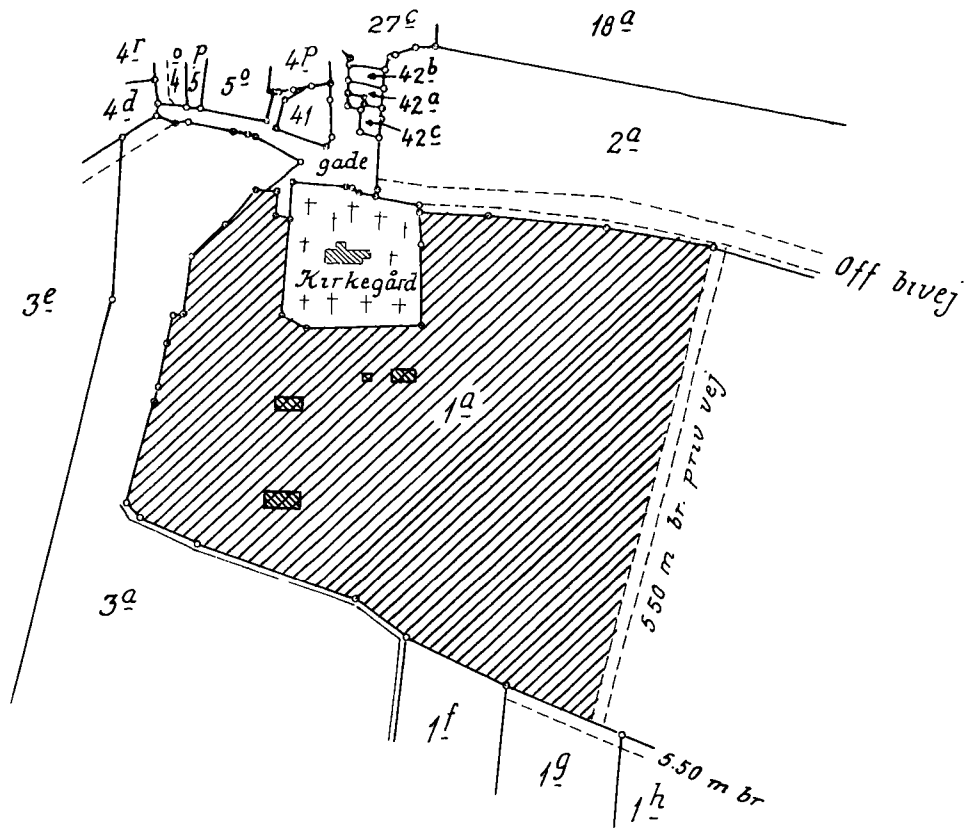
/VA.

---

Udskriftens rigtighed bekræftes.

Fredningsnævnet for Århus amts nordlige fredningskreds,  
Civildomsretten, Randers, den 29. april 1971.





DISPENSATIONER>

**Afgørelser – Reg. nr.: 01892.16**

**Dispensationer i perioden: 22-03-2995**

FREDNINGSNÆVNET FOR ÅRHUS AMT  
Retten i Randers, Sandgade 12,  
8900 Randers - tlf. 86 43 70 00.

REG. NR. 1892.16

22. marts 1995

X  
Arkitektfirmaet Vilhelmsen, Marxen & Bech-Jensen A/S  
Skovvejen 46  
8000 Århus C

Vedr. j.nr. 17/95 - redskabsskur ved Støvring Kirke.

Den 6. december 1994 ansøgte arkitektfirmaet for Støvring Menighedsråd om tilladelse til opførelse af et 47 m<sup>2</sup> stort redskabshus, etablering af materialedepot samt anlæg af parkeringsplads ved Støvring Kirke. Arealet er i sin helhed omfattet af kirkeomgivelsesfredningen ved Støvring Kirke. Ifølge fredningsbestemmelsen må der bl.a. ikke opføres ny bebyggelse, opsættes skurvogne m.v. til bl.a. opbevaring af redskaber og lignende eller foretages terrænændringer.

Århus Amt, Natur og Miljø, har den 20. februar 1995 fremsendt sagen til Fredningsnævnet og oplyst, at arealet hvor redskabshus m.v. ønskes etableret, er separeret fra selve kirkegårdsanlægget af en gennemkørselsvej til enkelte bebyggelser, som ligger syd for kirken, og at arealet i øvrigt er omgivet af en høj bevoksning på alle sider.

Da det ansøgte er nødvendigt for kirkegårdens drift, og da indsynet til kirken på grund af bevoksning m.v. på ingen måde må generes, skal Fredningsnævnet herved i medfør af naturbeskyttelseslovens § 50, stk.1, meddele tilladelse til det ansøgte på vilkår, at beplantningen omkring arealet opretholdes og stedse vedligeholdes, så den tjener som afskærmning af arealet.

Klagevejledning.

Der kan inden 4 uger fra den dag, afgørelsen er meddelt, klages til Naturklagenævnet over afgørelsen. Klageberettigede er:

1211/12-0001



Ansøgeren, Kommunalbestyrelsen, Århus Amt, Skov- og Naturstyrelsen, Danmarks Naturfredningsforening samt lokale foreninger og lignende, der har en væsentlig interesse i afgørelsen.

En evt. klage skal indgives skriftligt til Fredningsnævnet, som derpå vil sørge for sagens videresendelse til Naturklagenævnet.

Tilladelsen må ikke udnyttes, før klagefristen er udløbet. Rettidig klage har opsættende virkning for den påklagede afgørelse, med mindre klagemyndigheden bestemmer andet.

Tilladelsen bortfalder, hvis den ikke er udnyttet inden tre år fra i dag, jfr. naturbeskyttelseslovens § 66, stk. 2.

Med venlig hilsen

  
Mogens Beier

Kopi sendt til:

Århus Amt (8-70-21-4-723-11-94), Lyseng Allé 1, 8270 Højbjerg.

Skov- og Naturstyrelsen, Haraldsgade 53, 2100 København Ø.

Det centrale Fredningsregister, Haraldsgade 53, 2100 København Ø.

Danmarks Naturfredningsforening, Nørregade 2, 1165 København K.

Danmarks Naturfredningsforenings lokalkomité, v/Bjarne Sørensen, Almiskbakken 19 D, Mellerup, 8900 Randers.

Dansk Ornitologisk Forening i Århus Amt.

Gårdejer Frede Bakkær, Ålhøjvej 4, 8653 Them.

Bertha Brix Sørensen, Skalmstrupvej 10, 8900 Randers.

Støvring Menighedsråd v/formand Inger Dahl Andersen, Kronjydevej 30, Støvring, 8900 Randers.

Nørhald Kommune, Udbyhøjvej 483, Tvede, 8900 Randers.

**Fredningsnævnet for Midtjylland, østlig del**  
(midtjyllandoest@fredningsnaevn.dk)

Den 21. oktober 2020

**FN-MJØ-075-2020. Vinduer, drivhus, terrasse, ridebane og solceller ved Støvring kirke**

Fredningsnævnet modtog den 19. juni 2020 via Randers Kommune en ansøgning om lovliggørelse af udskiftning af vinduer, drivhus og terrasse, etablering af en ridebane og opsætning af solceller på matr.nr. 11 Støvring By, Støvring, Murhusbakken 10a, 8930 Randers. Ansøgningen er indsendt af ejendommens ejere Birthe Christiansen og Hans Ulrik Rasmussen.

Fredningsnævnet har efter besigtigelse og efterfølgende modtagelse af en Natura 2000-vurdering besluttet at meddele dispensation. Begrundelsen for afgørelsen er anført neden for i afsnittet om fredningsnævnets afgørelse.

Sagens baggrund

Ejendommen er omfattet af en kirkeomgivelsesfredning af 15. marts 1971 til sikring af Støvring kirkes omgivelser. Fredningen bestemmer, at arealet ikke må bebygges udover de allerede opførte bygninger. Om- og tilbygning af eksisterende bygninger må ikke ske uden fredningsnævnets tilladelse. Der forbeholdes menighedsrådet ret til i påkommende tilfælde at opføre en ny præstebolig på arealet syd for kirkegården med en placering, der forud skal godkendes af fredningsnævnet. Arealet må ikke beplantes med høje træer midlertidigt eller vedvarende, ligesom der ikke på arealerne må anbringes transformatorstationer, telefon-, telegraf- og elmaster og lignende. Der må ej heller opsættes skure, boder, udsalgssteder, vogne til beboelse eller ske opbevaring af redskaber eller lignende skønhedsforstyrrende genstande. Arealet må ikke anvendes til oplagsplads, losseplads, bilkirkegård, campingplads eller henstilling af campingvogne og ej heller til parkeringsplads eller i øvrigt på skæmmende måde. Terrænændringer, herunder grusgravning og lignende samt afgravning og opfyldning må ikke finde sted. Det skal uanset fredningen være tilladt at foretage nødvendig udvidelse af kirkegården.

Ansøgningen omfatter udskiftning af et faldefærdigt drivhus med et nyt drivhus med en længde på 4,4 meter, en bredde på 3,75 meter og en højde på 2½ meter. Der er opført i grønlakeret aluminium og hærdet glas. En sammenfaldet træterrasse er erstattet af en ny træterrasse med en længde på 5,12 meter og en bredde på 4 meter. Luftefolden er omkranset af jernbanesveller og har en længde på 38,66 meter og en bredde på 20 meter. Solcellerne består af 54 solpaneler. Der er herudover sket udnyttelse af tagetagen, og i den forbindelse er der udskiftet vinduer og ovenlysvinduer.

Randers Kommune har udtalt sig i relation til den skete udskiftning af vinduer og ovenlysvinduer og har anført, at udskiftningen er af underordnet betydning og ikke i strid med fredningen. Ændringen vurderes ikke at påvirke de landskabelige interesser i området væsentligt negativt.

Randers Kommune har yderligere oplyst, at ejendommen er 2,92 km fra Natura 2000-område Ålborg Bugt, Randers Fjord og Mariager Fjord. Forholdene vurderes ikke at have haft negativ effekt på de arter eller naturtyper, området er udpeget for at beskytte. De vurderes heller ikke at have påvirket bilag IV-arter i væsentligt negativt omfang, ligesom de heller ikke vurderes at ødelægge yngle- eller rasteplasser for bilag IV-arter.

Randers Nordre provsti har udtalt ikke at have indvendinger mod de udførte forhold.

Fredningsnævnets behandling af sagen

Fredningsnævnet behandlede sagen på et møde med besigtigelse den 5. oktober 2020. I mødet deltog endvidere Birthe Christiansen og Hans Ulrik Rasmussen og Randers Kommune ved Nguyet Le. På fredningsnæv-

nets forespørgsel oplyste Nguyet Le, at ejendommen er omfattet af den del af fredningen, som vedrører matr.nr. 1a Støvring By, Støvring. Forholdene blev gennemgået. Det blev uddybende oplyst, at det nye drivhus er af nogenlunde samme størrelse som det tidligere drivhus. Der er ikke sket terrænændringer ved ridebanen, som tidligere var et græsareal i samme niveau. Træterrassen blev opført til erstatning for en tidligere platform, der blev sat i stand, og som noget nyt fik påsat rækværk. Fredningsnævnet tilkendegav, at der med forbehold for en Natura 2000-vurdering vil blive meddelt dispensation.

### Fredningsnævnets afgørelse

Fredningen af Støvring kirkes omgivelser betyder, at projektet kræver fredningsnævnets dispensation i medfør af naturbeskyttelseslovens § 50, stk. 1, hvorefter fredningsnævnet kan meddele dispensation, hvis det ansøgte ikke strider mod fredningens formål.

Det fremgår endvidere af naturbeskyttelseslovens § 50, stk. 2, at fredningsnævnet kun kan meddele dispensation fra en fredning i eller uden for et internationalt naturbeskyttelsesområde, hvis det ansøgte ikke indebærer en forringelse af naturtyper og levesteder for arter eller betydelig forstyrrelse af arter, som området er udpeget for. Fredningsnævnet kan endvidere i medfør af § 50, stk. 3 kun meddele dispensation, hvis det ansøgte ikke kan ødelægge yngle- eller rasteområder i det naturlige udbredelsesområde for de dyrearter, der er nævnt i bilag 3 til loven, eller ødelægge de plantearter, der er nævnt i bilag 5 til loven, i alle livsstadier.

Fredningsnævnet lægger efter sagens oplysninger til grund, at en dispensation ikke er i strid med naturbeskyttelseslovens § 50, stk. 2 eller 3.

Ingen af forholdene berører de dele af bygningerne, der vender mod kirken, og ridebanen er heller ikke synlig fra kirken. De ansøgte forhold har derfor ingen betydning for udsigten fra kirken og skal derfor alene bedømmes i relation til indsigten til kirken. Der er ikke udført terrænændringer ved ridebanens anlæggelse, og de omtalte jernbanesveller er placeret i jordniveau. Ændringerne i relation til terrassen, drivhuset og vinduerne er endvidere uden betydning for oplevelsen af fredningen, og fredningsnævnet meddeler herefter lovliggende dispensation til disse forhold.

Der bemærkes særligt om solcellerne, at de ikke opfylder fredningsnævnets praksis, hvorefter der som udgangspunkt alene kan opsættes matsorte solceller, hvis solcellerne som her er synlige fra omgivelserne. Fredningsnævnet kan dog efter besigtigelsen lægge til grund, at solcellerne reelt alene er synlige fra de omkringliggende marker og derfor reelt ikke har nogen betydning for indkigget til kirken. Fredningsnævnet meddeler derfor også lovliggende dispensation til solcellerne.

### Klagevejledning

Der kan klages over denne afgørelse til Miljø- og Fødevareklagenævnet. Klagefristen udløber 4 uger efter, at afgørelsen er meddelt. Er afgørelsen offentligt bekendtgjort, regnes klagefristen dog altid fra bekendtgørelsen. Klagen skal ifølge naturbeskyttelseslovens § 87 indgives via Miljø- og Fødevareklagenævnets digitale selvbetjening, jf. vejledningen på Miljø- og Fødevareklagenævnets hjemmeside [www.naevneneshus.dk](http://www.naevneneshus.dk). Klagefristen udløber ved midnat på dagen for klagefristens udløb. Hvis klagefristen udløber på en lørdag eller en helligdag, forlænges fristen til den følgende hverdag.

Klageberettigede er, jf. naturbeskyttelseslovens § 86:

- Adressaten for afgørelsen,
- ejeren af den ejendom, som afgørelsen vedrører,
- offentlige myndigheder,
- en berørt nationalparkfond,
- lokale foreninger og organisationer, som har en væsentlig interesse i afgørelsen,
- landsdækkende foreninger og organisationer, hvis hovedformål er beskyttelse af natur og miljø, og
- landsdækkende foreninger og organisationer, som efter deres formål varetager væsentlige, rekreative interesser, når afgørelsen berører sådanne interesser.

Det er en betingelse for Miljø- og Fødevareklagenævnets behandling af en klage, at den, der klager, indbetaler et gebyr på 900 kr. for privatpersoner og 1.800 kr. for virksomheder og organisationer (2016-niveau). Klagegebyret reguleres den 1. januar hvert år efter den af Finansministeriet fastsatte sats for det generelle pris- og lønindeks som løbende offentliggjort i forslag til finanslov med virkning for klager, der modtages i Miljø- og Fødevareklagenævnet fra og med den 1. februar 2017. Miljø- og Fødevareklagenævnet offentliggør størrelsen af klagegebyret på sin hjemmeside [www.naevneneshus.dk](http://www.naevneneshus.dk).

Gebyret opkræves i forbindelse med klagens oprettelse i Miljø- og Fødevareklagenævnets digitale selvbetjening. Klagen behandles først, når gebyret er betalt. Vejledning om gebyrbetalingen kan ligeledes findes på Miljø- og Fødevareklagenævnets hjemmeside [www.naevneneshus.dk](http://www.naevneneshus.dk).

Gebyret tilbagebetales, hvis klagesagen fører til, at den påklagede afgørelse ændres eller ophæves, hvis klageren får helt eller delvis medhold i klagen, eller hvis klagen afvises som følge af overskredet klagefrist, manglende klageberettigelse eller fordi klagen ikke er omfattet af Miljø- og Fødevareklagenævnets kompetence. Det bemærkes, at hvis den eneste ændring af den påklagede afgørelse er forlængelse af en frist for efterkommelse af en afgørelse som følge af den tid, der er medgået til at behandle sagen i Miljø- og Fødevareklagenævnet, så tilbagebetales gebyret dog ikke.

Miljø- og Fødevareklagenævnet kan også beslutte at tilbagebetale klagegebyret, hvis der er indledt forhandlinger med afgørelsens adressat og/eller førsteinstansen om projektilpasninger, og disse forhandlinger fører til, at klager trækker sin klage tilbage, eller hvis klager i øvrigt trækker sin klage tilbage, før Miljø- og Fødevareklagenævnet har truffet afgørelse i sagen. Gebyret tilbagebetales dog ikke, hvis Miljø- og Fødevareklagenævnet vurderer, at der er forhold, der taler imod at tilbagebetale gebyret, f.eks. hvis klagen trækkes tilbage meget sent, herunder efter at klager har haft et afgørelsesudkast i partshøring.

En dispensation må i henhold til naturbeskyttelseslovens § 87, stk. 7, ikke udnyttes, før klagefristen er udløbet, eller behandling af en eventuel klage måtte være afsluttet.

Det følger endvidere af naturbeskyttelseslovens § 50, stk. 1, jf. § 66, stk. 2, at dispensationen bortfalder, hvis den ikke udnyttes inden 3 år efter, at den er meddelt.



Martin Møller-Heuer

Denne afgørelse sendes til:

1. Henrik Leth,
2. Birthe Christiansen og Hans Ulrik Rasmussen,
3. Menighedsrådet ved Støvring kirke,
4. Aarhus Stift,
5. Randers Nordre Provsti,
6. Miljøstyrelsen,
7. Randers Kommune,
8. Danmarks Naturfredningsforening, København,
9. Danmarks Naturfredningsforening, Randers,
10. Dansk Ornitologisk Forening, København,
11. Dansk Ornitologisk Forening, Randers,
12. Dansk Botanisk Forening, København,

13. Friluftsrådet, centralt,
14. Friluftsrådet, kreds Østjylland,
15. Region Midtjylland,
16. Slots- og Kulturstyrelsen.