

Afgørelser – Reg. nr.: 01892.13

Fredningen vedrører: Harridslev Kirke

Domme

Taksationskommissionen

Naturklagenævnet

Overfredningsnævnet

Fredningsnævnet

08-08-1953

Kendelser

Deklarationer

FREDNINGSNÆVNET >

For fredningen kræver jeg ingen erstatning.

Jeg er indforstået med, at ovenstående fredningstilbud tinglyses på min ejendom matr.

nr. 7e af Harridslevby, Harridslev sogn, dog uden udgift for mig.

Påtaleberettiget i henhold til foranstående er fredningsnævnet for Randers amt, og Harridslev menighedsråd og Støvring-Galten herreders provstiudvalg hver for sig.

Harridslev, den 4 / 8 19 52 .

Albert Jensen.

Idet fredningsnævnet for Randers amt modtager og godkender foranstående fredningstilbud, bestemmes det, at tilbudet skal lyses som servitut på matr. nr. 7e af Harridslevby, Harridslev sogn, af hartkorn: 0 tdr. 1 skp. 1 fdk. 1 alb., hvilket matr. nr. i forbindelse med matr. nr. xxxxxxxxxxxxxxxxxx ligger et Landbrug. Det fredede areal ses indtegnet på vedlagte kort, af hvilket den genpart bales henlægges på xxxxxx

Fredningsnævnet for Randers amt, den 8/8 19 53 .

P.N.V.

E.O.

A. Kristensen
sekt.

Gebyr) Indført i dagbogen for retskreds nr. 59 Rougsø herred
lov 140) og en del af Sønderhald Herred med Nørhald, Støvring
1937,) og Galten herreder den 12. august 1952.
2kr.)

Lyst. Tingbog Fol: Akt: Skab H nr. 483.

J. Hansen.

-- -- --

Afskriftens rigtighed bekræftes.

Justitsministeriets genpartpapir. Til skøder, skadesløsbreve, kvitteringer til udslettelse og andre påtegninger m. m. (vedr. fast ejendom).

Mtr. nr., ejerlav, sogn: 16c Harridslev.

Akt: Skab nr.
(udfyldes af dommerkontoret)

(i København kvarter)
eller (i de sønderjydske lands-
dele) bd. og bl. i ting-
bogen, art. nr., ejerlav,
sogn.

Købers } bopæl, -----
Kreditors }

Anmelderens navn og bopæl (kontor):

Gade og hus nr.:
(hvor sådant findes)

Fredningsnævnet for Randers amtsråds-
kreds ved dommer Fog, Mariager.

Stempelfri.

Stempel: --- kr. -- øre.

Fredningstilbud

Undertegnede læge Johannes Nyholm Jeppe-Jensen, Harridslev, tilbyder herved som ejer af matr. nr. 16c af Harridslev by, Harridslevsogn, at lade nedennævnte areal af ovennævnte matr. nr. frede.

Arealet beskrives således:

Den syd for Randers-Udbyhøj landevejen beliggende lod af matr. nr. 16c.

Fredningen har følgende omfang:

Arealerne må ikke bebygges eller beplantes med høje træer, midlertidigt eller vedvarende, ligesom der heller ikke på arealerne må anbringes transformatorstationer, telefon- og telegrafmaster o. lign., derpå ej opsættes skure, udsalgssteder, isboder, vogne til beboelse eller opbevaring af redskaber el. lign. skønhedsforstyrrende genstande.

~~Heg forbeholder mig dog ret til~~

En kommunal vandbeholder er delvist beliggende på den fredede lod.

For fredningen kræver jeg ingen erstatning.

Jeg er indforstået med, at ovenstående fredningstilbud tinglyses på min ejendom matr. nr. 16c af Harridslevby, Harridslevsogn, dog uden udgift for mig.

Påtaleberettiget i henhold til foranstående er fredningsnævnet for Randers amt, og Harridslev menighedsråd og Støvring-Galten herreders provstiudvalg hver for sig.

Harridslev, den 4 / 8 19 52.

J. N. Jeppe-Jensen.

Idet fredningsnævnet for Randers amt modtager og godkender foranstående fredningstilbud, bestemmes det, at tilbudet skal lyses som servitut på matr. nr. 16c af Harridslevby, Harridslev sogn, af hartkorn: 0 tdr. 0 skp. 1 fdk. 1 alb., ~~hvilket matr. nr. i forbindelse med matr. nr. 16c af Harridslevby, Harridslevsogn, af hartkorn: 0 tdr. 0 skp. 1 fdk. 1 alb.,~~ på ~~vadlagte kort af hvilket en pantegældsbekendtgørelse på aktør~~

Fredningsnævnet for Randers amt, den 8 / 8 1952 .

P.n.v.
e.o.
A. Kristensen
sekr.

Indført i dagbogen for retskreds nr. 59 Rougsø herred og en del af Sønderhald herred med Nørhald, Støvring og Galten herreder den 12. aug. 1952.

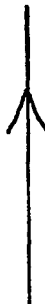
Lyst. Tingbog Fol: Akt: skab D nr. 430.


Forud hæfter pantegæld og servitutter.

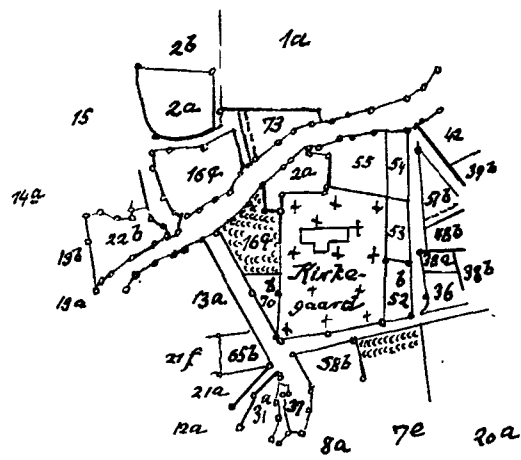
J. Hansen.

Afskriftens rigtighed bekræftes.

af. km
Fredningsnævnet for
Randers Amt. - 7. SEP. 1955



 = fredet areal af matr. nr. 7e, 16f.



Terræen af Harritslev By.

Harritslev Sogn.

Støvring Herred.

Randers Amt.

Maal- 1:4000.

500 m

REG. NR. 01892. 130

DISPENSATIONER>

Afgørelser – Reg. nr.: 01892.13

Dispensationer i perioden: 15-01-1991

Sandgade 12 - 8900 Randers
Telefon 06-437000

Randers, den 15. januar 1991.

HC/eml. FS. 142/90

Nørhald kommune,
Udbyhøjvej 483, Tvede,
8900 Randers.

Modtaget I
Skov- og Naturstyrelsen

16 JAN. 1991

J.nr. 27.18.19.

I en til nævnet fremsendt ansøgning har kommunen ansøgt om godkendelse af et af kommunen endelig vedtaget forslag til lokalplan nr. 19 for et bolig- og institutionsområde i Harridslev omfattende matr.nr. 58 b og del af matr.nr. 20 a Harridslev by, Harridslev, f.s.v. angår en projekteret parkeringsplads syd for Kastanjevej i Harridslev.

I område I skal bl.a. etableres ældreboliger samt eventuelle centerfaciliteter for boligerne i et delområde. I område II skal eksisterende eenfamilieshus med have bibeholdes.

Lokalplanen er efter ændringer, som ikke vedrører spørgsmålet om anlæg af parkeringsplads, godkendt af Århus amtskommune den 28. august 1990.

Den nordligste del af lokalområdet, del af matr.nr. 20 a, hvor ældreboligerne skal placeres, er omfattet af kirkeomgivelsesfredning gennemført ved fredningstilbud tinglyst 12. august 1952 på matr.nr. 7 e Harridslev by, Harridslev. Arealet, som betegnes som "den nordligste strimmel langs vejen (nu Kastanjevej) i en dybde af 10 m og i hele arealets bredde", er senere inddraget under matr.nr. 20 a. Der henvises til vedhæftede rids.

Det hedder i fredningstilbudet blandt andet:

"Arealerne må ikke bebygges eller beplantes med høje træer, mid-

Miljøministeriet
Skov- og Naturstyrelsen
J.nr. SN 1213/12-0003.
Akt. nr. 9

BH. ✓

JUS
JH

lertidigt eller vedvarende, ligesom der heller ikke på arealerne må anbringes transformatorstationer, telefon- og telegrafmaster o. lign., derpå ej opsættes skure, udsalgssteder, isboder, vogne til beboelse eller opbevaring af redskaber el. lign. skønhedsforstyrrende genstande."

Det er i forbindelse med opførelsen af ældreboligerne tanken at udlægge en asfalteret parkeringsplads på arealet i tilknytning til ældreboligerne. Der er ikke for tiden planer om opsætning af lygter el. lign.


I denne anledning skal man meddele, at det efter nævnets opfattelse må anses for tvivlsomt, om anlæg af parkeringspladsen er omfattet af fredningen, men at nævnet har fundet det rettest ex tuto at meddele godkendelse af arealets anvendelse til parkeringsplads som ansøgt, allerede fordi det ligger syd for vejen, og anlæg af parkeringsplads, efter at området får karakter af bymæssig bebyggelse, hverken kan genere fredningens hovedformål at sikre indsigt til kirken, eller i øvrigt virke skæmmende i forhold til kirkens omgivelser.

Afgørelsen kan efter naturfredningslovens § 58 indbringes for Overfredningsnævnet, Slotsmarken 15, 2970 Hørsholm, af bl.a. ansøgeren og forskellige myndigheder.

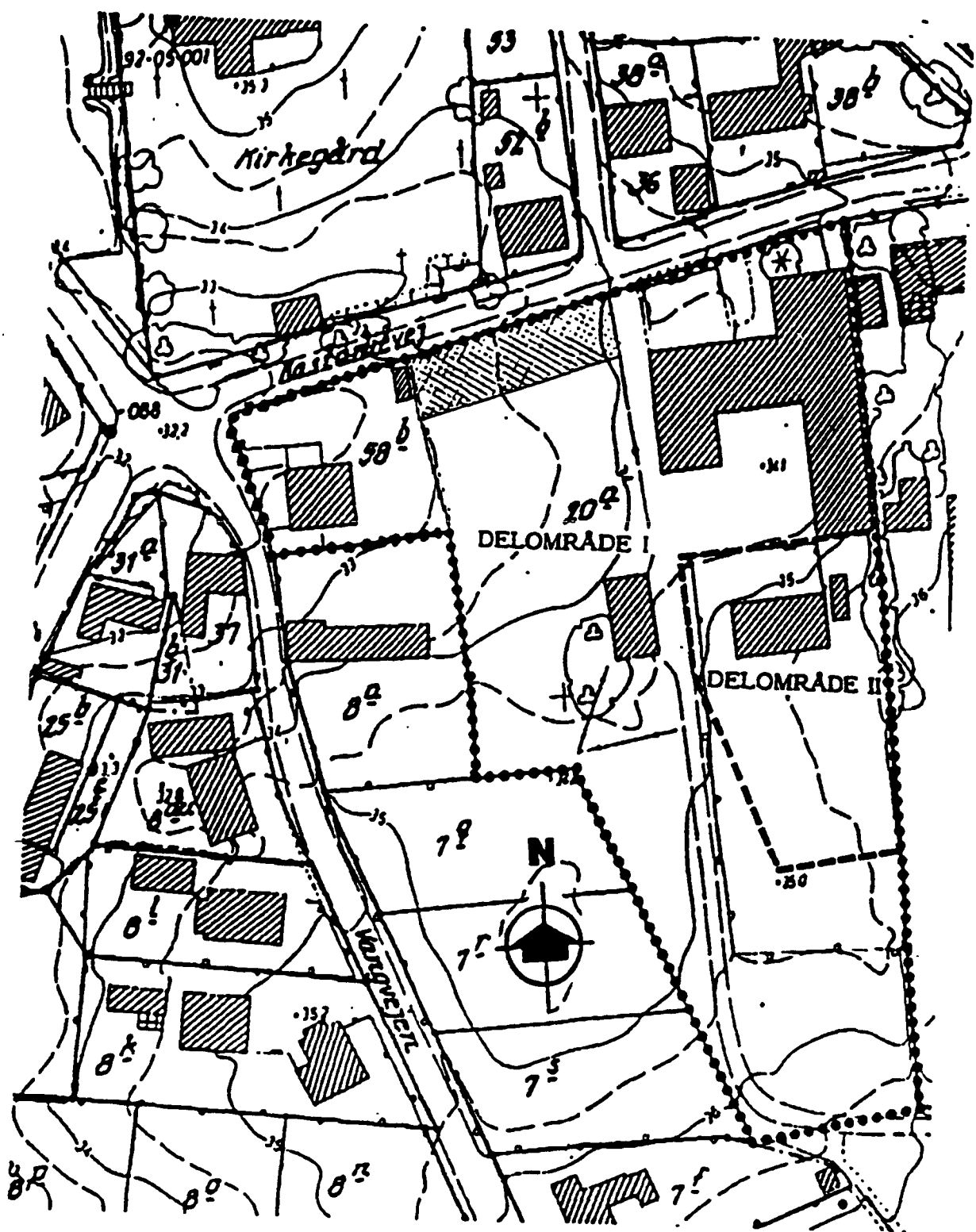
Klagefristen er 4 uger fra den dag, afgørelsen er meddelt den pågældende klageberettigede.

Tilladelsen kan ikke udnyttes før udløbet af klagefristen. Er klage iværksat, kan tilladelsen ikke udnyttes, medmindre den opretholdes af Overfredningsnævnet.


Tilladelsen bortfalder, såfremt den ikke er udnyttet inden 5 år.



A. Holst-Christiansen



EKSISTERENDE FORHOLD, MÅL 1:1000

-  LOKALPLANGRÆNSE
-  OMRÅDEGRÆNSE
-  AREAL PÅLAGT KIRKE-OMGIVELSESFREDNING

NØRHALD KOMMUNE
LOKALPLAN NR. 19

KORTBILAG 1

JULI 1990.