

**Afgørelser – Reg. nr.: 01885.06**

**Fredningen vedrører: Rødding Kirke**

**Domme**

**Taksationskommissionen**

**Naturklagenævnet**

**Overfredningsnævnet**

**Fredningsnævnet**

**14-07-1952, 15-02-1954,  
27-06-1954**

**Kendelser**

**Deklarationer**

Justitsministeriets genpartpapir. Til skøder, skadesløsbreve, kvitteringer til udslettelse og andre påtegninger m. m. (vedr. fast ejendom).

Mtr. nr., ejerlav, sogn:  
(i København kvarter)  
eller (i de sønderjydske lands-  
dele) bd. og bl. i ting-  
bogen, art. nr., ejerlav,  
sogn.

1a Rødding by og sogn.

Akt: Skab nr.  
(udfyldes af dommerkontoret)

Købers } bopæl:  
Kreditors }

Fremlagt i Fredningsnævnet for Viborg  
amtsrådskreds d. 4. 9. 1952.

Anmelderens navn og bopæl (kontor):

Gade og hus nr.:  
(hvor sådant findes)

Otto Kierboe.

Fredningsnævnet for  
Viborg amtsrådskreds.

Stempel- og gebyrfri i  
h. t. lov 140/37.

Stempel: kr. øre.

### Deklaration.

præstegårdsudvalg for Rødding-Level-Pederstrup  
Undertegnede, der er ejer af matr. nr. 1a

af Rødding by og sogn,  
erklærer herved, at jeg af hensyn til Rødding kirkes frie beliggenhed overfor  
fredningsnævnet for Viborg amtsrådskreds er indgået på, at der på den nedenfor nærmere beskrevne  
del af min ejendom ikke må ske nogen bebyggelse, varigt eller midlertidigt, eller foretages nogen be-  
plantning eller andet, der nu kan eller senere kan virke skæmmende eller hæmmende for udsigten til  
eller fra kirken eller kirkegården.

Den del af min ejendom, som den fornævnte bestemmelse angår, begrænses mod-  
af kirkegårdsdiget og iøvrigt af udgøres af m.nr. 21c og den del af 1a, på  
hvilken præstegården ligger og begrænses af skellet mod 4a, 33, 36a,  
28a det vestre kirkegårdsdige, den søndre dige, skellet mod 21c,  
21b og 22a, samt en linie fra det nordvestre hjørne af 22a til det  
nordre hjørne af 32k og derfra skellet mod 32g til skellet mod 4a,

således, som det fremgår af det deklARATIONEN vedhæftede kort.

Påtaleberettiget med hensyn til den pålagte bestemmelse, der kan tinglyses på ~~min~~<sup>en</sup> ejendom,  
er fredningsnævnet for Viborg amtsrådskreds samt menighedsrådet for Rødding sogn, hver for  
For fredningen kræves jeg ingen erstatning.

p. t. Rødding , den 10. 12. 1951.

På præsteembedets vegne: Mads Hansen, Anders Østergård,  
E. Kallestrup.

Til vitterlighed:

H. Håning Andersen  
sognepræst

M. Håning Andersen  
husmoder

Rødding pr. Viborg

Rødding pr. Viborg.

Det tiltrædes, at nærværende fredningsdeklaration tinglyses  
som servitutstiftende på m.nr. 1a Rødding by og sogn med følgende  
forbehold: \*Så længe de pågældende arealer administreres af de kirke-  
lige myndigheder træffer kirkeministeriet uanset fredningsdeklara-  
tionen afgørelse om nyplacering af bygninger på arealerne og tillige  
om selve byggeplanen, herunder til- og ombygninger, for så vidt byg-  
ningerne skal anvendes til driften af præstegårdens jorder, til

brug for præsten eller i det hele skal tjene kirkelige formål.

Kirkeministeriet, den 8. april 1952.

P.M.V.

E.B.

J. Bengtsson.

Fredningsnævnet for Viborg amtsrådskreds modtager foranstående fredningstilbud, der vil være at tinglyse på den forannævnte ejendom.

FREDNINGSNÆVNET FOR VIBORG AMTSRÅDSKREDS.

Viborg, den 14. juli 1952.

Otto Kierboe. Søren Chr. Søndergård. V. Rasmussen.

Tinglyst i retskreds nr. 79: Viborg købstad m.v.  
den 1. aug. 1852.

.....

H o l m.

27 OCT 1952

*Carsten*

Justitsministeriets genpartpapir. Til skøder, skadesløsbreve, kvitteringer til udslettelse og andre påtegninger m. m. (vedr. fast ejendom).

Mtr. nr., ejerlav, sogn: 4a, 33 Rødding by og sogn.

Akt: Skab nr.  
(udfyldes af dommerkontoret)

(i København kvarter)  
eller (i de sønderjydske lands-  
dele) bd. og bl. i ting-  
bogen, art. nr., ejerlav,  
sogn.

Købers } bopæl:  
Kreditors }

Fremlagt i Fredningsnævnet for Viborg  
amtsrådsreds, den 4.9.1952.

Anmelderens navn og bopæl (kontor):

Gade og hus nr.: Otto Kiørboe.

Fredningsnævnet for  
Viborg amtsrådsreds.

Stempel- og gebyrfri i  
h. t. lov 140/37.

Stempel: . . . . . kr. øre.

### Deklaration.

Chr. Jensen Lyngsø  
Undertegnede/der er ejer af matr. nr. 4a, 33

af Rødding by og sogn,  
erklærer herved, at jeg af hensyn til Rødding kirkes frie beliggenhed overfor  
fredningsnævnet for Viborg amtsrådsreds er indgået på, at der på den nedenfor nærmere beskrevne  
del af min ejendom ikke må ske nogen bebyggelse, varigt eller midlertidigt, eller foretages nogen be-  
plantning eller andet, der nu ~~kan~~ eller senere kan virke skæmmende eller hæmmende for udsigten til  
eller fra kirken eller kirkegården.

Den del af min ejendom, som den fornævnte bestemmelse angår, ~~begrænses med~~  
af kirkegårdsdiget og ~~isvrigt af~~ begrænses af en linie, der udgår fra skellet  
mellem 4a og 33 på den ene side og la på den anden i en afstand af  
30 m fra skellet mod 36a, går mod nord parallel med 33 og drejer mod  
øst parallel med skellet mod la i en afstand af 30 m fra dette til  
skellet mellem 4a og 33 og tværs over dette,

således, som det fremgår af det deklARATIONEN vedhæftede kort.

Påtaleberettiget med hensyn til den pålagte bestemmelse, der kan tinglyses på min ejendom,  
er fredningsnævnet for Viborg amtsrådsreds samt menighedsrådet for Rødding sogn, hver for  
For fredningen kræver jeg ingen erstatning. sig,

Rødding , den 26. okt. 1957

Kr. J. Lyngsø.

Til vitterlighed:

A. Kristiansen  
provst

H. Håning Andersen  
sognepræst

Låstrup pr. Skals.

Rødding pr. Viborg.

REC. NR. 1222

Fredningsnævnet for Viborg amtsrådskreds modtager foranstående fredningstilbud, der vil være at tinglyse på den forannævnte ejendom.

FREDNINGSNÆVNET FOR VIBORG AMTSRÅDSKREDS.

Viborg, den 14. juli 1952

Otto Kiørboe. Søren Chr. Søndergård.  
V. Rasmussen.

Tinglyst i retskreds nr. 78: Viborg købstad m.v.  
den 1. aug. 1952.

.....

Delegation H o l m .

Genpartens rigtighed bekræftes.

Fredningsnævnet for Viborg amtsrådskreds,

den 27. OCT. 1952

Faded mirrored text from the reverse side of the page, including the date 27. OCT. 1952 and other illegible words.

Justitsministeriets genpartpapir. Til skøder, skadesløsbreve, kvitteringer til udslettelse og andre påtegninger m. m. (vedr. fast ejendom).

Mtr. nr., ejerlav, sogn: 26b mfl.. Rødding by og sogn. Akt: Skab nr.  
(i København kvarter) (udfyldes af dommerkontoret)  
eller (i de sønderjydske lands-  
dele) bd. og bl. i ting- Købers } bopæl:  
bogen, art. nr., ejerlav, Kreditors }  
sogn.

Fremlagt i Fredningsnævnet for Viborg  
amtsrådsreds den 4.9.1952

Anmelderens navn og bopæl (kontor):

Gade og hus nr.: Otto Kiørboe.  
(hvor sådant findes)

Fredningsnævnet for  
Viborg amtsrådsreds.

Stempel- og gebyrfri i  
h. t. lov 140/37.

Stempel: kr. øre.

### Deklaration.

sogneråd for Rødding-Løvel-Pederstrup  
Undertegnede, der er ejer af matr. nr. 36b, 37b, 26b

af Rødding by og sogn,  
erklærer herved, at jeg af hensyn til Rødding kirkes frie beliggenhed overfor  
fredningsnævnet for Viborg amtsrådsreds er indgået på, at der på den nedenfor nærmere beskrevne  
del af min ejendom ikke må ske nogen bebyggelse, varigt eller midlertidigt, eller foretages nogen be-  
plantning eller andet, der nu ~~kan~~ eller senere kan virke skæmmende eller hæmmende for udsigten til  
eller fra kirken eller kirkegården.

Den del af min ejendom, som den fornævnte bestemmelse angår, ~~begrænses mod~~  
af kirkegårdsdiget og ~~isvrigt~~ af er hele m.nr. 36b, 37b og den del af matr.nr.  
26b, der ligger vest for "Præstevejen",

således, som det fremgår af det deklARATIONEN vedhæftede kort.

Påtaleberettiget med hensyn til den pålagte bestemmelse, der kan tinglyses på ~~min~~ <sup>un</sup> ejendom,  
er fredningsnævnet for Viborg amtsrådsreds samt menighedsrådet for Rødding sogn, hver for  
For fredningen kræves jeg ingen erstatning. sig.

Rødding-Løvel-Pederstrup , den 3. dec. 1951.  
sogneråd Mads Hansen, fmd..

Jørgen Nørskov. Johs. Pedersen. Anders Hårbo. Otto Kvorning.  
Herman Bust. Alfred Sørensen. Kristian Olsen. Jacob Christiansen

Til vitterlighed:

Justitsministeriets genpartipar. Til skødet, skadesløsbreve, kvitteringer til udsættelse  
og andre påtegninger m.m. (vedr. fast ejendom).

Fredningsnævnet for Viborg amtsrådskreds modtager foranstående fredningstilbud, der vil  
være at tinglyse på den forannævnte ejendom.

FREDNINGSNÆVNET FOR VIBORG AMTSRÅDSKREDS.

Viborg, den 14. juli 1952  
Otto Kjørboe Søren Chr. Søndergård. V. Rasmussen.

Tinglyst i retskreds nr. 78: Viborg købstad m.v.,  
den 1. aug. 1952.

Annødelserens navn og bopæl (kontor):  
Fredningsnævnet for  
Viborg amtsrådskreds.  
H o l m .

Stempel: kr. etc. h. r. lov 140137

Genpartens tilgængelighed bekræftes.  
Søgnenævnet for Viborg amtsrådskreds.  
Fredningsnævnet for Viborg amtsrådskreds.  
den

27 OCT 1952

Den del af min ejendom, som den forovnevnte bestemmelse angår, begrænses med  
at kirkegårdsdig og -vej er en del af m.m. og den del af m.m. nr.  
eller fra kirken eller kirkegården.  
plantning eller andet, der er senere end den forovnevnte bestemmelse eller fremkomme for udsigten til  
det af min ejendom ikke må ske nogen besyngelse, vækst eller midlertidigt, eller fortages nogen be-  
fredningsnævnet for Viborg amtsrådskreds er indlydende på, at der på den nedenfor nærmere beskrevne  
erklærer herved, at

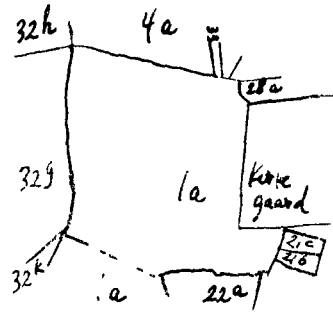
Søgn, der ligger vest for Præstevæjen,

For fredningen kræves følgende betingelse:  
Patentretligt med hensyn til den pågældende bestemmelse, der kan tinglyses på min ejendom  
sålæst, som det fremgår af den del af den nævnte vedtælle kort.

Søgnenævnet  
for Viborg amtsrådskreds

Jørgen Nørskov, Johan Petersen, Anders Hjørbo, Otto Kvorning,  
Herman Brust, Alfred Christensen, Kristian Olsen, Jacob Christensen

Til tilføjelse:



Terræn af  
Lødding By  
Födäms Løge

Rigtig kopi af matrikelkort

nr. 1885

enbart og nejagtig genpart af det originale kort vedrørende ejendommen

af del af de tidligere regulerede arealer

155. K. Nielsen, Lebr



Justitsministeriets genpartkalkuleret. Til kort.

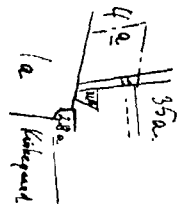

part er højagtig genpart af det originale kort vedrørende vejeendommen

ding skyes kopie

attesteres her ved.

d. 26 november 1957

for Nielsen, eds



Ternem af  
Dordung sky  
+ adding kopie

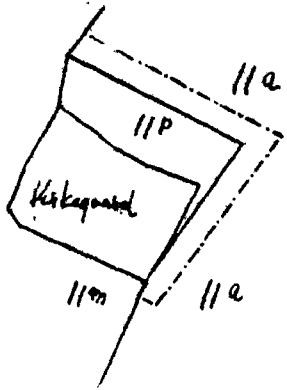
Højagtig kopie af matrikelkortet

April 1957

1:4000

Til kort.

stadsretterfets genpartkakerlaerret.



genpart er ...

Rödning By

stadsretter herred.

13 Februar 1954

Navn: S. Nielsen, Sels

Terræn af  
Rödning By  
Rödning Sogn

Rigtig Kopi af Matrikelkortet  
Juni 1957

DISPENSATIONER>

**Afgørelser – Reg. nr.: 01885.06**

**Dispensationer i perioden: 10-09-2004**

Modtaget i  
Skov- og Naturstyrelsen  
21 SEP. 2004

Udskrift  
af  
forhandlingsprotokollen for fredningsnævnet  
for Viborg amt

LW

Den 10. september 2004 holdt Fredningsnævnet for Viborg amt møde på nedennævnte ejendom.

For nævnet mødte det amtsrådsvalgte medlem Anton Kirk Toft, Redsted, og det kommunalbestyrelsesvalgte medlem Jens Larsen, Rødding, – formanden var forhindret, men ser på sagen senere på dagen.

Der foretoges:

Sag nr. VaF 44 /2004

**Ansøgning om tilladelse til opførelse af konfirmandhus på matr. nr. 1 a Rødding by, Rødding, omfattet af Exner-fredning ved Rødding kirke. Tjele kommune.**

Der fremlagdes:

1. Brev af 11.8.2004 fra Tjele kommune, Teknisk Forvaltning, med bilag.

For ansøgeren mødte arkitekt Stine Stiholt.

For Viborg amt mødte Ebbe Vang-Pedersen.

For Danmarks Naturfredningsforening, lokalkomiteén for Tjele kommune, mødte Villy Mougard.

Der foretoges besigtigelse, og man drøftede muligheden for at rykke bygningen 4-5m. længere mod øst.

Under henvisning til sø-byggelinien for den kommende Rødding sø, der fyldes med vand i dette efterår, protesterede Danmarks Naturfredningsforenings repræsentant mod byggeriet.

Senere samme dag foretog formanden besigtigelse sammen med Anton Kirk Toft og Ebbe Vang-Pedersen.

Fredningsnævnet meddelte herefter dispensation til den ansøgte bygning på betingelse af, at denne rykker 4-5 m. længere mod øst.

Tilladelsen bortfalder, hvis den ikke er udnyttet inden 3 år efter, at den er meddelt, eller ikke har været udnyttet i tre på hinanden følgende år.

Afgørelsen kan efter naturbeskyttelseslovens kapitel 12 indbringes for Naturklagenævnet af blandt andet den, der har begæret Fredningsnævnets afgørelse, og forskellige myndigheder.

Klage indgives skriftligt, med angivelse af vores sagsnummer, til Fredningsnævnet for Viborg amt, Skovgade 30, 7700 Thisted, der sørger for videresendelse af klagen til Naturklagenævnet.

2007-1211/13-0001  
80

Det er en betingelse for Naturklagenævnets behandling af Deres klage, at De indbetaler et gebyr på 500 kr. til Naturklagenævnet. Nævnet vil sende Dem en opkrævning på gebyret, når nævnet har modtaget klagen fra Fredningsnævnet. Naturklagenævnet vil ikke påbegynde behandlingen af klagen, før gebyret er modtaget. Vejledning om gebyrordningen kan findes på Naturklagenævnets hjemmeside [www.nkn.dk](http://www.nkn.dk).


Gebyret tilbagebetales, hvis De får helt eller delvis medhold i Deres klage.

Klagefristen er 4 uger fra den dag, afgørelsen er meddelt den pågældende klageberettigede.

En tilladelse må ikke udnyttes før udløbet af klagefristen. Er klage iværksat, må tilladelsen ikke udnyttes, medmindre den opretholdes af Naturklagenævnet.

Sagen sluttet.

Mødet hævet.

  
Knud S. Lund,  
fmd.

Udskriftens rigtighed bekræftes.  
Fredningsnævnet for Viborg amt, den

20 SEP. 2004

