

Afgørelser – Reg. nr.: 01885.01

Fredningen vedrører: Tånum Kirke

Domme

Taksationskommissionen

Naturklagenævnet

Overfredningsnævnet

Fredningsnævnet

09-07-1952

Kendelser

Deklarationer

FREDNINGSNÆVNET>

Justitsministeriets genpartpapir. Til skøder, skadesløsbreve, kvitteringer til udslettelse og andre påtegninger m. m. (vedr. fast ejendom).

Mtr. nr., ejerlav, sogn:

(i København kvarter)

eller (i de sønderjydske landsdele) bd. og bl. i tingbogen, art. nr., ejerlav, sogn.

70 og 2a Tånun by og sogn.

Akt: Skab

nr.

(udfyldes af dommerkontoret)

Købers

Kreditors

} bopæl:

Fremlagt i Fredningsnævnet for Viborg
amtsrådsreds, den 4.5.1952.

Gade og hus nr.:

Otto Kierboe.

(hvor sådant findes)

Anmelderens navn og bopæl (kontor):

Fredningsnævnet for
Viborg amtsrådsreds.

Stempel- og gebyrfri i
h. t. lov 140/37.

Stempel: kr. øre.

Deklaration.

Undertegnede, der er ejer af matr. nr. 70 og 2a

af Tånun by og sogn,
erklærer herved, at jeg af hensyn til Tånun kirkes frie beliggenhed overfor fredningsnævnet for Viborg amtsrådsreds er indgået på, at der på den nedenfor nærmere beskrevne del af min ejendom ikke må ske nogen bebyggelse, varigt eller midlertidigt, eller foretages nogen beplantning eller andet, der nu kan- eller senere kan virke skæmmende eller hæmmende for udsigten til eller fra kirken eller kirkegården.

Den del af min ejendom, som den fornævnte bestemmelse angår, begrænses med af kirkegårdsdiget og iøvrigt af udgøres iøvrigt af hele m.nr. 70 og den del af 2a, der ligger indenfor en linie, der fortsætter det sydlige skel af m.nr. 70 mod vest til den træffer en linie, der udgår fra amtsvejen 25 m fra det vestlige skel af 42b, mod syd parallel med det vestre dige,

således, som det fremgår af det deklARATIONEN vedhæftede kort.

Påtaleberettiget med hensyn til den pålagte bestemmelse, der kan tinglyses på min ejendom, er fredningsnævnet for Viborg amtsrådsreds samt menighedsrådet for Tånun sogn.

For fredningen kræver jeg ingen erstatning.

Tånun, den 15. maj

1952

Poul Overgård.

Til vitterlighed:

H.C. Eriksen
Kornbæk pr. Fårup.

P. Larsen Pedersen

Fredningsnævnet for Viborg amtsrådsreds modtager foranstående fredningstilbud, der vil være at tinglyse på den forannævnte ejendom.

FREDNINGSNÆVNET FOR VIBORG AMTSRÅDSREDS.

Viborg, den 9. juli 1952

Otto Kierboe. Peder Jensen. V. Rasmussen.

Tinglyst i retskreds nr. 78, Viborg købstad m.v., den 1. aug. 1952.

.....


H o l m.

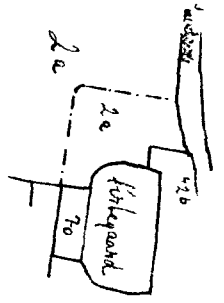
Forskrift om tinglysning af fredningstilbud

Tilfredsstiller betingelserne i § 1

den

-1. OCT. 1952





... tsm... sterjets genpartkaikerlæred. ... kort.

enpart er nøjagtig genpart af det originale kort vedrørende ejendommen

af de... attesteres herved.

ad, 14 Maj 19 52

Tilstræk af
Tegnene by
Landskommune

Kopier kopier af modvikleret
19 51

Justitsministeriets genpartpapir. Til skøder, skadesløsbreve, kvitteringer til udslettelse og andre påtegninger m. m. (vedr. fast ejendom).

Mtr. nr., ejerlav, sogn:

(i København kvarter)
eller (i de sønderjydske lands-
dele) bd. og bl. i ting-
bogen, art. nr., ejerlav,
sogn.

24a Tånum by og sogn.

Købers
Kreditors } bopæl:

Akt: Skab nr.
(udfyldes af dommerkantoret)

Fremlagt i Fredningsnævnet for Viborg
amtsrådsreds den 4.9.1952.

Gade og hus nr.: Otto Kjørboe.

(hvor sådant findes)

Anmelderens navn og bopæl (kontor):

Fredningsnævnet for
Viborg amtsrådsreds.

Stempel- og gebyrfri i
h. t. lov 140/37.

Stempel: kr. øre.

Deklaration.

Undertegnede, der er ejer af matr. nr. 34a

af Tånum by og sogn,
erklærer herved, at jeg af hensyn til Tånum kirkes frie beliggenhed overfor
fredningsnævnet for Viborg amtsrådsreds er indgået på, at der på den nedenfor nærmere beskrevne
del af min ejendom ikke må ske nogen bebyggelse, varigt eller midlertidigt, eller foretages nogen be-
plantning eller andet, der nu kan eller senere kan virke skæmmende eller hæmmende for udsigten til
eller fra kirken eller kirkegården.

Den del af min ejendom, som den fornævnte bestemmelse angår, begrænses mod syd
af kirkegårdsdiget og iøvrigt af mod vest af en linie, der trækkes over 34a
fra beboelseshusets sydøstre hjørne til kirketårnets sydøstre hjørne,

således, som det fremgår af det deklARATIONEN vedhæftede kort.

Påtaleberettiget med hensyn til den pålagte bestemmelse, der kan tinglyses på min ejendom,
er fredningsnævnet for Viborg amtsrådsreds samt menighedsrådet for Tånum sogn.

For fredningen kræver jeg ingen erstatning.

Tånum, den 16. maj 1952
Niels Chr. Mortensen.

Til vitterlighed:

P. Larsen Pedersen. Poul Overgård, Hornbæk, Randers.

Fredningsnævnet for Viborg amtsrådsreds modtager foranstående fredningstilbud, der vil være at tinglyse på den forannævnte ejendom.

FREDNINGSNÆVNET FOR VIBORG AMTSRÅDSKREDS.

Viborg, den 9. juli 1952


Otto Kierboe. Peder Jensen. V. Rasmussen.

Tinglyst i retskreds nr. 78, Viborg købstad m.v.,
den 1. aug. 1952.

.....

H o l m.

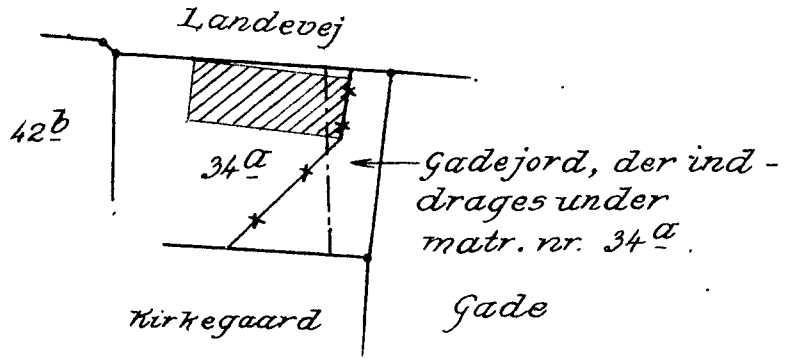
Genpartens digtighed bekræftes.
Indføjelsen af den 1. aug. 1952.
-1.007.1952



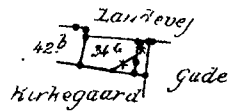
stitsministeriets genpartkalkuleret Til kort.



—*—*— Fredningsgrænse



Skitse 1:1000



—*—*— Fredningsgrænse

1:4000

Taanum by Taanum sogn

T-genpart er nøjagtig genpart af det originale kort vedrørende ejendommen

attesteres herved.

H. Jørgensen H. Jørgensen

1952.

borg d. 21. juli

Justitsministeriets genpartpapir. Til skøder, skadesløsbreve, kvitteringer til udslettelse og andre påtegninger m. m. (vedr. fast ejendom).

Mtr. nr., ejerlav, sogn: **42b Tånun by og sogn.**
 (i København kvarter)
 eller (i de sønderjydske landsdele) bd. og bl. i tingbogen, art. nr., ejerlav, sogn.

Akt: Skab nr.
 (udfyldes af dommerkontoret)

Købers } bopæl:
 Kreditors }

Fremlagt i Fredningsnævnet for Viborg
 amtsrådsreds den 4.9.1952.
 Gade og hus nr.: **Otto Kjørboe.**
 (hvor sådant findes)

Anmelderens navn og bopæl (kontor):
 Fredningsnævnet for
 Viborg amtsrådsreds.

Stempel- og gebyrfri i
 h. t. lov 140/37.

Stempel: kr. øre.

Deklaration.

Undertegnede, der er ejer af matr. nr. **42b**

af **Tånun** by og sogn,
 erklærer herved, at jeg af hensyn til **Tånun** kirkes frie beliggenhed overfor fredningsnævnet for Viborg amtsrådsreds er indgået på, at der på den nedenfor nærmere beskrevne del af min ejendom ikke må ske nogen bebyggelse, varigt eller midlertidigt, eller foretages nogen beplantning eller andet, der nu ~~kan~~ eller senere kan virke skæmmende eller hæmmende for udsigten til eller fra kirken eller kirkegården.

Den del af min ejendom, som den fornævnte bestemmelse angår, begrænses mod **syd** af kirkegårdsdiget og iøvrigt af **en linie parallel med det nordlige kirkegårdsdige 6 m fra dette og udgående fra det østlige skel af 42b til dettes vestlige skel. Såfremt der fra vejvæsenets side stilles krav om, at huset skal flyttes ind fra vejen, skal fredningen ikke være til hinder for, at huset bygges nærmere til kirkegårdsdiget end i deklARATIONEN bestemt.**

Det fredede areal

således som det fremgår af det deklARATIONEN vedhæftede kort.

Påtaleberettiget med hensyn til den pålagte bestemmelse, der kan tinglyses på min ejendom, er fredningsnævnet for Viborg amtsrådsreds samt menighedsrådet for **Tånun sogn.**

For fredningen kræver jeg ingen erstatning.

Tånun, den **16. maj** 1952
P. J. Hamborg.

Til vitterlighed:

H. C. Erichsen.
Hørbæk pr. Fårup.

Poul Overgård,
Hornbæk, Randers.

Fredningsnævnet for Viborg amtsrådsreds modtager foranstående fredningstilbud, der vil være at tinglyse på den forannævnte ejendom.

FREDNINGSNÆVNET FOR VIBORG AMTSRÅDSKREDS.

Viborg, den 9. juli 1952

Otto Kierboe. Peder Jensen. V. Rasmussen.

Tinglyst i retskreds nr. 78, ~~Sikkek~~ Viborg købstad m.v.,
den 1. aug. 1952.


.....

H o l m.

Genpartens rigtighed bekræftes.

Fredningsnævnet for Viborg amtsrådsreds modtager foranstående fredningstilbud, der vil være at tinglyse på den forannævnte ejendom.

den 1. OCT. 1952



... smit ... terets genpartkafkerlaered. ... kort.

Indsig
42.6. 342
2a Kirkgaard



Tekst af
Tasminu By
Tasminu By

høje kopi af meddelbart
Jan 1947.

attesteres hermed

Navn:

1952

19 May

... er ...
... og ...

P. J. ...

DISPENSATIONER>

Afgørelser – Reg. nr.: 01885.01

Dispensationer i perioden: 05-11-1992

U D S K R I F T

AF

forhandlingsprotokollen for
Fredningsnævnet for Århus Amt.

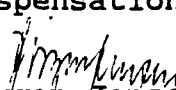
Den 5. november 1992 traf Fredningsnævnet afgørelse i Sag nr. 21a/92 angående ansøgning om tilladelse til at etablere en skrænt og beplantning samt forplads for ny graverbygning på et areal ved Tånum kirke, der er omfattet af kirkeomgivelsesfredning.

I sagen, der har været behandlet skriftligt, har deltaget Fredningsnævnets formand, dommer Jørgen Jensen, det amtsvalgte medlem, amtsrådsmedlem Frede Bakkær, og det kommunevalgte medlem, Aage Winkler.

Der foreligger ansøgning fra arkitektfirmaet Jan Smærup A/S. Århus Amt har den 20. oktober 1992 meddelt tilladelse til, at et landbrugsareal på ca. 300 m² inddrages til forplads for den nye graverbygning.

Landskabskontoret har anbefalet, at der meddeles dispensation til ansøgte, da bygningen får en placering, der ikke påvirker indsynet til kirken afgørende.

Fredningsnævnet meddelte efter naturbeskyttelseslovens § 50 dispensation til det ansøgte.


Jørgen Jensen.

Afgørelsen kan efter lov om naturbeskyttelse påklages til Naturklagenævnet af bl.a. adressaten for afgørelsen og forskellige myndigheder.

Klagefristen er 4 uger fra den dag, afgørelsen er meddelt den pågældende klageberettigede.

Klage indgives skriftligt til Fredningsnævnet, der videresender klagen til Naturklagenævnet.

En tilladelse kan ikke udnyttes før udløbet af klagefristen.

Er klage iværksat, kan tilladelsen ikke udnyttes, medmindre Naturklagenævnet bestemmer andet.

Tilladelsen bortfalder, hvis den ikke er udnyttet inden 5 år.

Udskrift er sendt til: ansøger, kommune, amt, Danmarks Naturfredningsforening samt Skov- og Naturstyrelsen.

1211/12.0001
96



LWS
JH