

Afgørelser – Reg. nr.: 01875.10

Fredningen vedrører: Skallerup Kirke

Domme

Taksationskommissionen

Naturklagenævnet

Overfredningsnævnet

Fredningsnævnet

28-10-1953

Kendelser

Deklarationer

FREDNINGSNÆVNET>

51

-5 JAN. 1954
Matr.nr. 1a Skallerup by og sogn.

REG. NR. 1825 K

Annelder:
FREDNINGSNÆVNET
FOR
THISTED AMTSRÅDSKRÆDS
dommerkontoret i Vesterwig

Fredningstilbud.

Undertegnede *gårdejer Villads Mikkelson Dahl, Skallerup,*
tilbyder herved som ejer af matr. nr. 1a

af *Skallerup* by *Skallerup* sogn,
at lade nedennævnte areal af ovennævnte matr. nr. frede.

Arealet beskrives således: *Den del af matr. nr. 1a, Skallerup, der ligger indenfor en afstand af 100 m. fra kirkegårdsdækket.*

Fredningen har følgende omfang:

Arealerne må ikke bebygges eller beplantes, midlertidigt eller vedvarende, således at udsigten til og fra kirken hindres, ligesom der heller ikke på arealerne må graves grus eller anbringes transformatorstationer, telefon- og telegrafmaster o. lign.; der må ikke opsættes skure, udsalgssteder, isboder, vogne til beboelse eller opbevaring af redskaber eller lign. skønhedsforstyrrende genstande.

Jeg forbeholder mig dog ret til at *nyplacere gårdens bygninger indenfor det fredede område i tilfælde af brand eller medrivning, ligesom jeg forbeholder mig ret til at anlægge frugt- og plumbæred med langstammede frugttræer samt løvtræer, og jeg forbeholder mig ret til forinden indvielse af landbrugsbygningerne på området.*
For fredningen kræver jeg ingen erstatning.

Jeg er indforstået med, at ovenstående fredningstilbud tinglyses på min ejendom matr. nr. 1a af *Skallerup* by *Skallerup* sogn,

dog uden udgift for mig.

Påtaleberettiget i henhold til foranstående er fredningsnævnet for *Thisted* amt og *Skallerup sogn* menighedsråd hver for sig.

Skallerup, den 11/6 1952.

Villads Mikkelson Dahl

Idet fredningsnævnet for *Thisted* amt modtager og godkender foranstående fredningstilbud, bestemmes det, at tilbudet skal lyses som servitut på matr. nr. 1a

af *Skallerup* by *Skallerup* sogn,
at hartkorn: 2 tdr. 0 skp. 3 fdk. 1 1/4 alb., hvilket matr. nr. 1 forbindelse med matr. nr. 1 abd udgør et landbrug.

Det fredede areal ses indtegnet på vedlagte kort, af hvilket en genpart bedes henlagt på akten. M.h.t. pantehæftelser, brugsrettigheder, servitutter og øvrige byrder henvises Fredningsnævnet for *Thisted* amt, den 28/10 1953, til tingbogen.

N. 11

Indførelse i Dagbogen for Nyheding til Kretsloste og Læres Højskole
Kretsloste d. 5 JAN. 1954

Original af bæk medfølger.

Ans. Tilføjet: B. Drillingen, H.R. 78 ADU SRG 7 nr 466

E. J. Jørgensen

P.C.

JK

B 141	0	.
B 142	2	.
B 143	2	.

571 - 5 JAN. 1954

Matr.nr. 12a Skallerup by og søgn.

REG. NR. 1875 K

Anmelder:
FREDNINGSNÆVNET
FOR
THISTED AMTSRÅDSKREDS
dommerkontoret i Vestervig

Fredningstilbud.

Undertegnede *husmand* *Fredrik Petersen Sandergaard, Skallerup,*
tilbyder herved som ejer af matr. nr. *12a*

af *Skallerup* by *Skallerup* sogn,
at lade nedennævnte areal af ovennævnte matr. nr. frede.

Arealet beskrives således: *Den del af matr. nr. 12a, Skallerup, der er*
beliggende indenfor en afstand af 50 m. fra det vestlige kirkegårdshegn.

Fredningen har følgende omfang:

Arealerne må ikke bebygges eller beplantes, midlertidigt eller vedvarende, således at udsigten til og fra kirken hindres, ligesom der heller ikke på arealerne må graves grus eller anbringes transformatorstationer, telefon- og telegrafmaster o. lign.; der må ikke opsættes skure, udsalgssteder, isboder, vogne til beboelse eller opbevaring af redskaber eller lign. skønhedsforstyrrende genstande.

Jeg forbeholder mig dog ret til at *herunder beboelsesbygning*
placere landbrugsbygninger i tilfælde af
de nuværende bygningers beskadelse eller nedrivning på det fredede område,
dog ikke nærmere ved kirkegårdshegnet end de nuværende bygningers beliggenhed.

For fredningen kræver jeg ingen erstatning.

Jeg er indforstået med, at ovenstående fredningstilbud tinglyses på min ejendom matr. nr. *12a* af *Skallerup* by *Skallerup* sogn,

dog uden udgift for mig.

Påtaleberettiget i henhold til foranstående er fredningsnævnet for *Thisted*
amt og *Skallerup sogns* menighedsråd hver for sig.

Skallerup, den *11/16* 1952.

Fredrik Petersen Sandergaard

Idet fredningsnævnet for *Thisted* amt modtager og godkender foranstående fredningstilbud, bestemmes det, at tilbudet skal lyses som servitut på matr. nr. *12a* af *Skallerup* by *Skallerup* sogn,

af hartkorn: tdr. *6* skp. *0* fdk. *0 1/4* alb., hvilket matr. nr. i forbindelse med matr. nr. *12a* udgør et landbrug.

Det fredede areal ses indtegnet på vedlagte kort, af hvilket en genpart bedes henlagt på akten. M.h.t. pantehæftelser, brugsrettigheder, servitutter og øvrige byrder henvises Fredningsnævnet for *Thisted* amt, den *28/10* 1953. til tingbogen.

1	1	1
141	0	1
142	2	1
143	2	1

indført i Dagbogen for Nykøbing M Købstads og Herreds Medlems-

Retsreds den - 5 JAN. 1957

Guarant af købt medfølge.

1. st. Tingbog: Bd. Kvalteringsdi HR. IV ARJ: Skab R nr 97

[Handwritten signature]

/e.e.
[Handwritten initials]

21 JAN. 1955

REG. NR. 1875 K

matr.nr. 12c Skallerup by og sogn.

Anmelder:
FREDNINGSNÆVNET
FOR
THISTED ALTSKAD. KIRKES
dommedagstoret i Vestervig

Fredningstilbud.

Undertegnede *menighedsråd for Skallerup sogn*
tilbyder herved som ejer af matr. nr. *12c*

af *Skallerup* by *Skallerup* sogn,
at lade nedennævnte areal af ovennævnte matr. nr. frede.

Arealet beskrives således: *Stikkens parkeringsplads med for tørke-
gældsdygt.*

Fredningen har følgende omfang:

Arealerne må ikke bebygges eller beplantes, midlertidigt eller vedvarende, således at udsigten til og fra kirken hindres, ligesom der heller ikke på arealerne må graves grus eller anbringes transformatorstationer, telefon- og telegrafmaster o. lign.; der må ikke opsættes skure, udsalgssteder, isboder, vogne til beboelse eller opbevaring af redskaber eller lign. skønhedsforstyrrende genstande.

~~Jeg forbeholder mig mig dog ret til at~~

For fredningen kræver jeg ingen erstatning.

Jeg er indforstået med, at ovenstående fredningstilbud tinglyses på min ejendom matr. nr. *12c* af *Skallerup* by *Skallerup* sogn,

dog uden udgift for mig.

Påtaleberettiget i henhold til foranstående er fredningsnævnet for *Thisted* amt og *Menighedsråd* hver for sig.

Skallerup, den 11/10 1952.

Einar Jansson *Thisted*

Poul Hansen *Thisted* amt modtager og godkender foranstående

fredningstilbud, bestemmer det, at tilbudet skal lyses som serytt på matr. nr. *12c* af *Skallerup* by *Skallerup* sogn, ✓

af hartkorn: 0 tdr. 0 skp. 0 fdk. *1 1/2* alb. hvilket matr. nr. i fypbindelse med matr. nr. *12c* udgør et landbrug.

Det fredede areal ses indtegnet på vedlagte kort, af hvilket en genpart bedes henlagt på akten. M. h. t. pantehæftelser, brugsrettigheder, servitutter og øvrige byrder henvises Fredningsnævnet for *Thisted* amt, den 28/10 1953. til tingbogen. ✓

Pede fremsendes med bemærkning, at parkeringspladsen ikke hører kirken

Adorse Herredets Provsti 13 januar 1954

21-2-1 1875

Det tiltrædes, at nærværende fredningstilbud tinglyses som servitutstiftende på matr.nr. 12 c, Skallerup By og Sogn, dog med følgende forbehold: Så længe arealet administreres af de kirkelige myndigheder, træffer kirkeministeriet dog uanset nærværende deklaration afgørelse med hensyn til eventuel opførelse af bygninger på arealet, for så vidt disse skal tjene kirkelige formål.

Deklarationen bortfalder i det omfang, hvori arealet senere måtte blive inddraget under kirkegården.

Kirkeministeriet, den 8. februar 1954



P. M. V.

A. B.

Blas Jørgensen
Fou.

Undertegnede enkefru Kristine Karoline Bro, Thorup, der ifølge tingbogen står indtegnet som ejer af mno. 12c Skallerup by og sogn, tiltræder herved foranstående fredningstilbud af 11/6 1952.

Kristine Bro.

Thorup

gift:	Kr.	Øre
§ 14I:	0"	"
§ 14II:	2"	"
Talt	2 Kr.	Øre

indført i Dagbogen for Nubølting M. Købstads og Mørre her
21 JAN. 1954
indtræds den

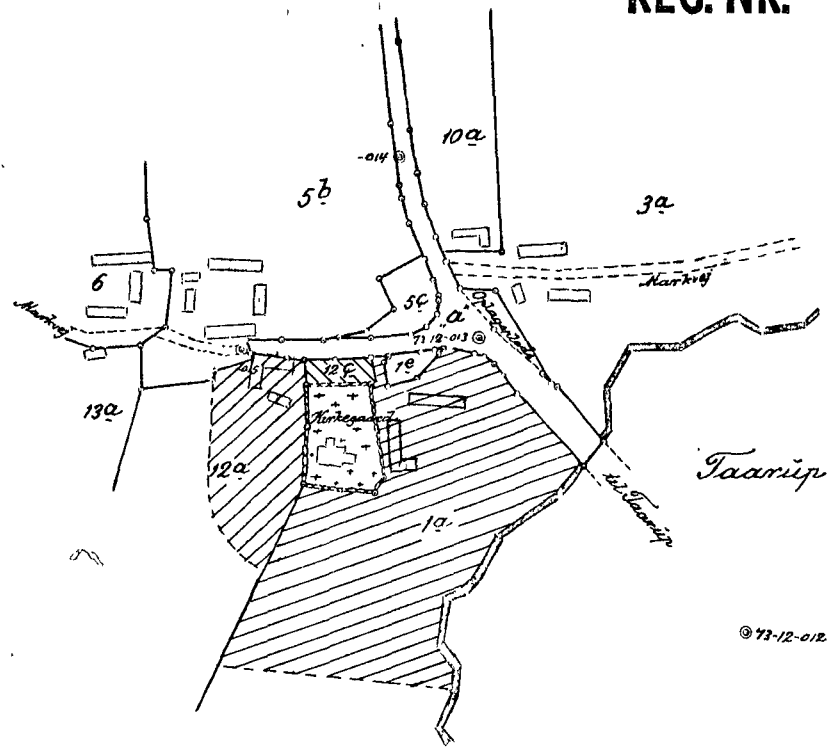
genpart af deat medfulgt.

Lyd. Tingbog: Bl. Skallerup, Bl. HR. 92 Akt: Stab 17 no. 244

[Handwritten signature]

Thorild Petersen Marion Clesen

REG. NR. 1875K



De til Fredning tilbudte Arealer
betegnet med Skravering.

Oktober 1953

H. Dalsh.
Landinspektør.

*Terræn af
Skallerup By.*

*Skallerup Sogn.
Norsø Kirkeherred.
Fristed Amt.*

Rigtig kopi af matrikelkortet.

Direktoratet for Matrikelvæsenet i *Dag* 1957.

Magnus Jøker

Målforshold 1:4000.

500 m.

DISPENSATIONER >

Afgørelser – Reg. nr.: 01875.10

Dispensationer i perioden: 16-02-1983

- 3 MAR. 1983

Udskrift

af

forhandlingsprotokollen for fredningsnævnet for Viborg amts nordlige fredningskreds.

Henlæggis.

3.3.83.

P. Honner

Den 16. februar 1983 holdt fredningsnævnet for Viborg amts nordlige fredningskreds møde på nedennævnte ejendom.

Mødt var formanden, dommer Knud S. Lund, Nykøbing Mors, og medlemmerne, amtsrådsvalgt medlem Johan Mikkelsen, Hurup, og A.P. Hermansen, Ø. Jølby.

Der foretoges:
Sag nr. F 175/1982

Sag vedr. dispensation fra kirkefredningen ved Skallerup kirke, for landinspektør Svend Bak, Nyk. Mors, til skelforandring mellem matr. nr. 1a og 1e Skallerup By, Skallerup.

Der fremlagdes:

1. Skrivelse fra landinspektør Svend Bak med bilag. af 24. november 1982.

For Viborg amtskommune, teknisk forvaltning, fredningskontoret, mødte cand. scient Ole Olesen.

For Danmarks Naturfredningsforenings lokalkomite for Mors mødte fuldmægtig Jørn Bach-Frederiksen.

For Skallerup kirkes menighedsråd mødte formanden Lis Hangaard.

For andrageren Harry Bundgaard mødte dennes ægtefælle Clara Bundgaard.

Fredningsnævnet meddelte enstemmigt dispensation fra kirkefredningen ved Skallerup kirke til den ansøgte skelforandring.

Afgørelsen kan efter naturfredningslovens § 58 indbringes for overfredningsnævnet, Amaliegade 7, 1256 København K, af bl.a. den, der har begæret fredningsnævnets afgørelse, og forskellige myndigheder.

Klagefristen er 4 uger fra den dag, afgørelsen er meddelt den pågældende klageberettigede.


En tilladelse kan ikke udnyttes før udløbet af klagefristen. Er klage iværksat, kan tilladelsen ikke udnyttes, medmindre den opretholdes af overfredningsnævnet.

Sagen sluttet.

Mødet hævet.

Knud S. Lund.

Udskriftens rigtighed bekræftes,
Fredningsnævnet for Viborg amts
nordlige fredningskreds, den 24.2.1983


Knud S. Lund.

Fredningsnævnet for Nordjylland
Nordlige del, Badehusvej 17,
9000 Aalborg, tlf. 96307000

Aalborg den 29. november 2011

Naturstyrelsen,
Haraldsgade 53
2100 København Ø.


Modtaget i
Naturstyrelsen
30 NOV. 2011

FS 63/2010 - Deres j.nr. 20100335

**Ansøgning om tilladelse til at opføre et bålhus og 2 shelters på matr.nr.
1a Skallerup by, Skallerup, der er omfattet af fredningsdeklaration af
5. januar 1954 til sikring af Skallerup kirkes frie beliggenhed**

Vedlagt fremsendes fredningsnævnets afgørelse i ovennævnte sag. Protokol-
udskrift vedlægges.

Klagevejledning er tillige vedlagt.


Hanna Jørgensen

Onsdag den 2. november 2011 afholdt Fredningsnævnet for Nordjylland, nordlige del, besigtigelse og forhandling



Vedrørende

FS 63/2010,

Ansøgning om tilladelse til at opføre et bålhus og shelters på matr.nr. 1a Skallerup by, Skallerup, der er omfattet af fredningsdeklaration af 5. januar 1954 til sikring af Skallerup kirkes frie beliggenhed

Nævnet var mødt ved formanden, dommer Niels Bjerre og det kommunalt udpegede medlem Per Noe.

Det ministerielt udpegede medlem Tage Legaard var ikke mødt.

For Morsø kommune mødte Ketty Overgaard.

For Naturstyrelsen, Aalborg mødte Nils Schou og Ole Kynde.

For Danmarks Naturfredningsforening mødte Carl Nørgaard

For Morsø Provstiudvalg mødte Aksel Boel.

For menighedsrådet for Solbjerg-Dragestap-Skallerup sogne mødte Tove Kusk.

For Morsø Friluftscener mødte Michael Jensen

Sagens bilag fra den tidligere besigtigelse den 7. februar 2011 var tilstede.

Der blev yderligere fremlagt:

- rids udarbejdet af ejeren
- fotos af shelters m.v.
- brev af 18. august 2011 fra Morsø Provstiudvalg
- brev af 22. august 2011 fra Aalborg Stift, Stiftsøvrigheden
- brev af 22. august 2011 fra kirkegårds konsulent Mogens B. Andersen, Aalborg

Der blev foretaget en ny besigtigelse, hvorunder navnlig placering af to shelters var genstand for en drøftelse.

Michael Jensen oplyste, at han i givet fald er indstillet på at foretage en anden placering af de to shelters, hvis dette er afgørende for en godkendelse af projektet.

Nævnsformanden bemærkede, at en endelig afgørelse i sagen må afvente skriftlig forelæggelse for det ministerielt udpegede medlem af fredningsnævnet.

Niels Bjerre

KOPI

Aalborg den 29. november 2011

Morsø Kommune
Jernbanevej 7
7900 Nykøbing Mors

KOPI

FS 63/2010 - Deres j.nr. 20100335

Ansøgning om tilladelse til at opføre et bålhus og 2 shelters på matr.nr. 1a Skallerup by, Skallerup, der er omfattet af fredningsdeklaration af 5. januar 1954 til sikring af Skallerup kirkes frie beliggenhed

Ved brev af 12. august 2010 har Morsø kommune på vegne Morsø Friluftscenter v/Marianne og Michael Jensen, Tordenhøjsvej 5, Skallerup, 7950 Erslev, indgivet ansøgning om tilladelse til opførelse af bålhus og 2 shelters på ejendommen matr.nr. 1a Skallerup by, Skallerup, som er omfattet af fredningsdeklaration af 5. januar 1954 til sikring af Skallerup kirkes frie beliggenhed. Det fremgår af denne deklaration, at der ikke må bebygges eller plantes, midlertidigt eller vedvarende, således at udsigten til og fra kirken hindres.

Nævnet har i sagen foretaget besigtigelse den 7. februar 2011 og den 2. november 2011.

Under den første besigtigelse påtalte nævnsformanden, at opførelse af bålhuset var iværksat uden den fornødne tilladelse.

Det er oplyst, at bålhuset vil blive ca. 8 meter højt og med 2 udgange. Bålhuset er beliggende lavt i terrænet øst for landbrugsejendommen, som ligger nærmest kirken og skal være en del af en lejrskole med tilhørende 2 shelters. Arealet på bålhuset er ca. 31 m².

Det fremgik under besigtigelsen, at bålhuset ikke kan ses fra kirken og heller ikke fra Torup-Solbjerg siden. Bålhuset vil derfor ikke skæmme indsigten til eller udsigten fra kirken.

Sagen har været forelagt for Aalborg Stift Stiftsøvrigheden, som har indhentet en udtalelse hos kirkegårds konsulent Mogens B. Andersen.

I et brev af 22. august 2011 fra kirkegårds konsulenten, der på ny har set på sagen efter fremsendelse af en tegning med placering af bålhus og 2 shelters samt beplantning m.v., er det blandt andet anbefalet, at de 2 påtænkte shelters placeres nord for bålhuset og nær ved eksisterende bebyggelse og bevoksning, således at de ikke ligger i det åbne område syd for bålhuset.

Danmarks Naturfredningsforening og Morsø Provstiudvalg har indstillet, at kirkegårds konsulentens anbefalinger følges.

På denne baggrund meddeler nævnet tilladelse til, at der på ejendommen matr .nr. 1a Skallerup by, Skallerup opføres et bålhus samt 2 shelters. De 2 shelters skal placeres umiddelbart nord for bålhuset.

Det er et vilkår for tilladelsen, at både bålhus og shelters males sort, ligesom de pågældende shelters forsynes med græs på taget. Der gives ikke tilladelse til nogen form for beplantning på arealet.

Den nærmere placering af bålhus og de 2 shelters fremgår af vedlagte tegning udarbejdet af Naturstyrelsen, Aalborg.

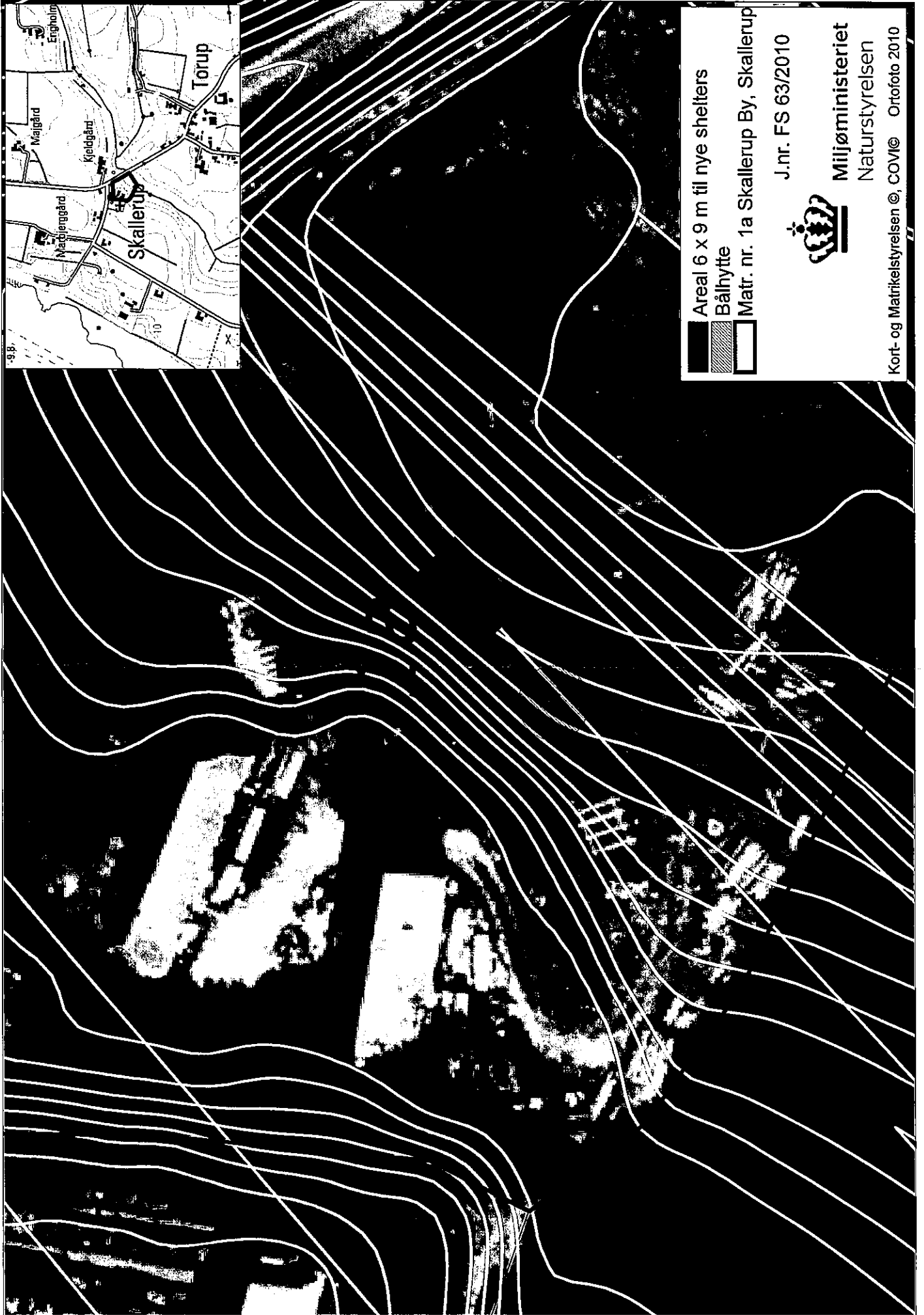
Tilladelsen, der er meddelt i medfør af fredningsafgørelsen, kan inden 4 uger påklages til Natur- og Miljøklagenævnet.

Der henvises til vedlagte klagevejledning.

Niels Bjerre

Kopi er fremsendt til:

1. Tage Legaard,
2. Per Noe,
3. Naturstyrelsen, Aalborg, att. Nils Schou,
4. Danmarks Naturfredningsforening, København,
5. Danmarks Naturfredningsforening v/ Carl Nørgaard,
6. Morsø Friluftscenter v/ Marianne og Michael Jensen,
7. Naturstyrelsen, København,
8. Aalborg Stiftøvrighed,
9. Menighedsrådet for Solbjerg-Drastrup-Skallerup sogne v/ formanden Marie Louise Guldbjerg Gro-Nielsen.
10. Morsø Provstiudvalg v/ Mette Moesgaard Jørgensen
11. Dansk Ornitologisk Forening.



- Areal 6 x 9 m til nye shelters
- Bålhytte
- Matr. nr. 1a Skallerup By, Skallerup

J.nr. FS 63/2010



Miljøministeriet
Naturstyrelsen

Fredningsnævn NORD

Klagevejledning

Afgørelsen kan påklages til Natur- og Miljøklagenævnet.

Klagefristen er 4 uger fra den dag afgørelsen er meddelt.

Klageberettigede er, jf. naturbeskyttelseslovens § 86:

- adressaten for afgørelsen,
- ejeren af den ejendom, som afgørelsen vedrører,
- offentlige myndigheder,
- en berørt nationalparkfond oprettet efter lov om nationalparker
- lokale foreninger og organisationer, som har en væsentlig interesse i afgørelsen,
- landsdækkende foreninger og organisationer, hvis hovedformål er beskyttelse af natur og miljø, og
- landsdækkende foreninger og organisationer, som efter deres formål varetager væsentlige, rekreative interesser, når afgørelsen berører sådanne interesser.

Klagen skal sendes til Fredningsnævnet for Nordjylland, nordlige del, som videresender klagen til Natur- og Miljøklagenævnet sammen med afgørelsen og det materiale, der er indgået i sagens behandling. Du får kopi af fredningsnævnets brev til Natur- og Miljøklagenævnet.

Hvis der bliver klaget, vil Fredningsnævnet underrette dig hurtigst muligt.

Det er en betingelse for Natur- og Miljøklagenævnets behandling af klagen, at der indbetales et gebyr til nævnet. Klagegebyret er fastsat til 500 kr. for privatpersoner og 3.000 kr. for alle andre klagere, herunder virksomheder, organisationer og offentlige myndigheder.

Klager modtager en opkrævning på gebyret fra Natur- og Miljøklagenævnet, når nævnet har modtaget klagen fra fredningsnævnet. Denne opkrævning skal benyttes ved indbetaling af gebyret. Natur- og Miljøklagenævnet modtager ikke check eller kontanter. Natur- og Miljøklagenævnet påbegynder behandlingen af klagen, når gebyret er modtaget. Betales gebyret ikke på den anviste måde og inden for den fastsatte frist på 14 dage, afvises klagen fra behandling. Vejledning om gebyrordningen kan findes på Natur- og Miljøklagenævnets hjemmeside.

Gebyret tilbagebetales, hvis

- 1) klagesagen fører til, at den påklagede afgørelse ændres eller ophæves,
- 2) klageren får helt eller delvis medhold i klagen, eller
- 3) klagen afvises som følge af overskredet klagefrist, manglende klageberettigelse eller fordi klagen ikke er omfattet af Natur- og Miljøklagenævnets kompetence.

Det bemærkes, at hvis den eneste ændring af den påklagede afgørelse er forlængelse af frist for efterkommelse af afgørelse som følge af den tid, der er medgået til at behandle sagen i klagenævnet, tilbagebetales gebyret dog ikke.

Fristen for eventuelt søgsmål ved domstolene er 6 måneder, jf. § 88, stk. 1, i naturbeskyttelsesloven.