

Afgørelser – Reg. nr.: 01873.00

Fredningen vedrører: Verninge Kirke

Domme

Taksationskommissionen

Naturklagenævnet

Overfredningsnævnet

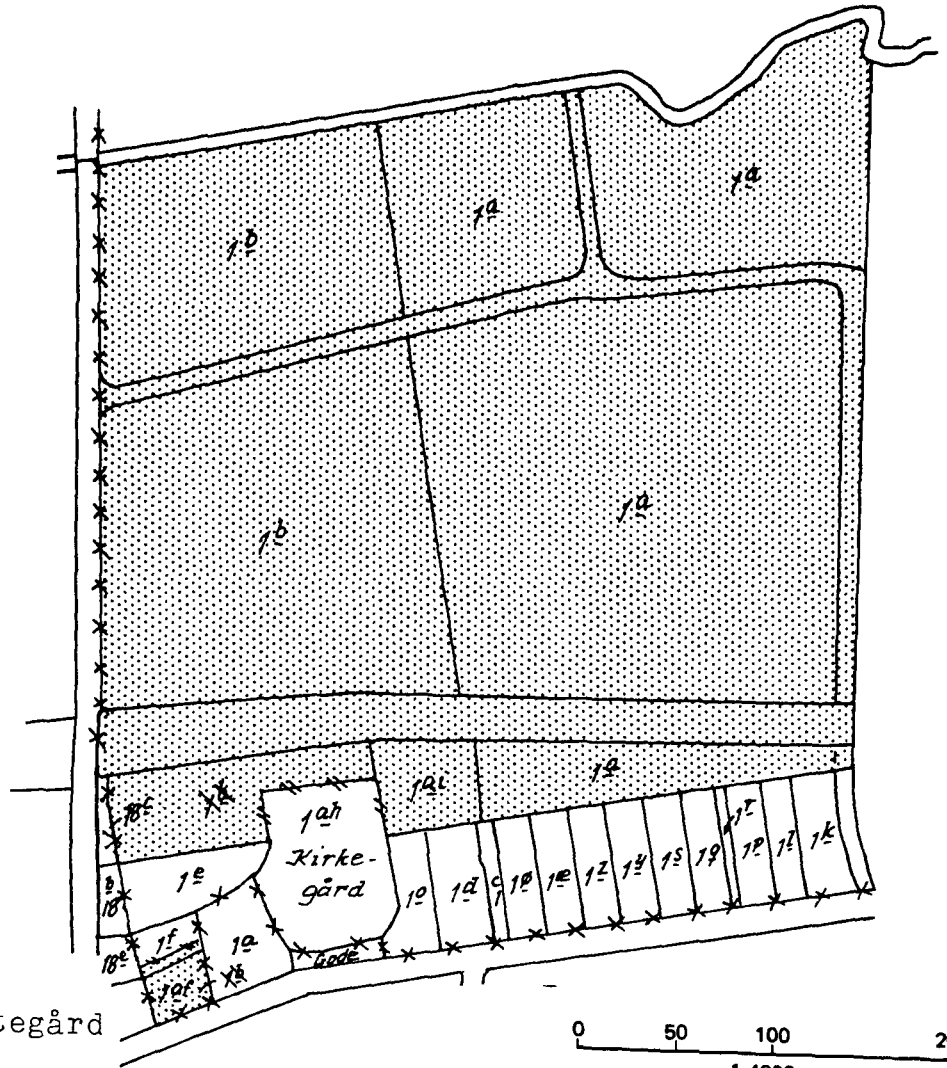
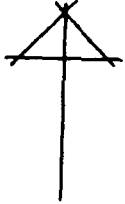
Fredningsnævnet

31-05-1952

Kendelser

Deklarationer

FREDNINGSNÆVNET>



Kommune: Tommerup
 Ejerlav: Verninge præstegård
 Sogn: Verninge

0 50 100 200 m
 1:4000

Matr. nr.	Dekl./Kendelse dato	Tinglyst dato	Bemærkninger
1 ^a	31/5-1952	31/5-1952	For samtlige matr. nre. gælder følgende bestemmelse: Så længe arealerne administreres af de kirkelige myndigheder, træffer kirkeministeriet afgørelse om nyplacering af bygninger m.m.. Hele 1 ^a .
1 ^b	31/5-1952	31/5-1952	Hele 1 ^b .
1 ^{af}	31/5-1952	31/5-1952	Hele 1 ^{af} . Tidl. 1 ^b .
1 ^{ah}	31/5-1952	31/5-1952	Del af 1 ^{ah} . Tidl. 1 ^b .
1 ^{ai}	31/5-1952	31/5-1952	Hele 1 ^{ai} . Tidl. 1 ^b .
1 ^f	31/5-1952	31/5-1952	Del af 1 ^f . Tidl. 1 ^b .
umatr. areal	31/5-1952	31/5-1952	Del af umatr. vejareal. Tidl. 1 ^a og 1 ^b .

Matr. nr. 1 a, 1 b Verninge
præstegård, Verninge sogn

Anmelder:

Naturfredningsnævnet
for
Odense Amtsraadsreds

F r e d n i n g s b e s t e m m e l s e

Undertegnede menighedsråd for Verninge

sogn bestemmer herved under forbehold af kirkeministeriets godkendelse, at der pålægges ejendommen matr. nr. 1 a og 1 b Verninge præstegård, Verninge sogn skyldsæt for hartkorn 4 tdr. 1 skp. 3 fdk.

O. alb., følgende fredningsbestemmelser:

På præsteembedets jord nordvest, nord og nordøst for kirken og i haven vest for kirken

må der ikke bygges eller plantes, midlertidigt eller stedsevarende, således at udsigten til og fra kirken hindres. Ej heller må der foretages ombygning, anbringes transformatorstationer, telefon- og telegrafmaster og lignende, der må ej heller opstilles skure, udsalgssteder, isboder, vogne til beboelse eller opbevaring af redskaber eller lignende skønhedsforstyrrende genstande.

Så længe det til præsteembedet hørende nævnte jordtilliggende administreres af de kirkelige myndigheder, træffer kirkeministeriet dog - efter indhentet erklæring fra fredningsnævnet - som hidtil afgørelse om nyplacering af bygninger på præstegårdsjorden. Endvidere træffer kirkeministeriet som hidtil afgørelse

om nyplacering af bygninger, ombygninger og tilbygninger på den til præsteembedet hørende have med gårdsplads samt den del af præstegårdens areal, der ligger i umiddelbar tilknytning til og nærhed af præstegårdens bygninger, så længe disse arealer administreres af de kirkelige myndigheder.

Det fredede område findes indtegnet på vedhæftede kort. Den originale kortkalke opbevares i tinglysningsakten for matr. nr.

For fredningen ydes ingen erstatning.

Menighedsrådet er indforstået med, at ovennævnte fredningsbestemmelser tinglyses på ejendommen med påtaleret for naturfredningsnævnet for Odense amtsrådskreds og - hvis et areal sælges - tillige for menighedsrådet.

Matr. nr. _____ udgør i forening med
matr. nr. _____ et landbrug.

Med hensyn til servituter og byrder henvises til ejendommens blad i tingbogen.

Verninge, den 14. december 1951

H. Westphal Hansen
Erik Kjeldtoft
Harriet Bang Jørgensen
Kirstine Hansen
Ejner Hansen

Knud Wielsen
H.C. Hansen
Adelheid Hansen

Overensstemmende med vedtagelse på møde den 12. januar
1950
--1951 modtager og godkender naturfredningsnævnet for Odense amtsrådskreds foranstående fredningsbestemmelser, der bedes lyst som byrde på matr. nr.

Naturfredningsnævnet for Odense amtsrådskreds,

Odense, den 31. maj 1952

Ringberg

/Th.

Det tiltrædes, at nærværende fredningsdeklaration tinglyses som servitutstiftende på matr. nr. 1 a og 1 b, Vening præstegård, Vening sogn. Kirkeministeriet, den 29. april 1952

Kirkeministeriet

P.M.V.

E.B.

J. Bengtsson, fm.

Tinglyst, den 31. maj 1952.

Genpartens rigtighed bekræftes.

Naturfredningsnævnet

for

marts 1953.

Odense Amtsrådskreds

At denne kort-genpart er nøjagtig genpart af det originale kort vedrørende ejendommen

mtr. nr. 1 10 Verringe Præstegaard attesteres hermed.

Justitministeriets geographisk

Oluf Holst

Navn

Odense, d. 20. Juni 1951.

Maalforhold 1:4000.

Verringe By

Holmehave

til Knorrebørg

til Tommerup

Markvej

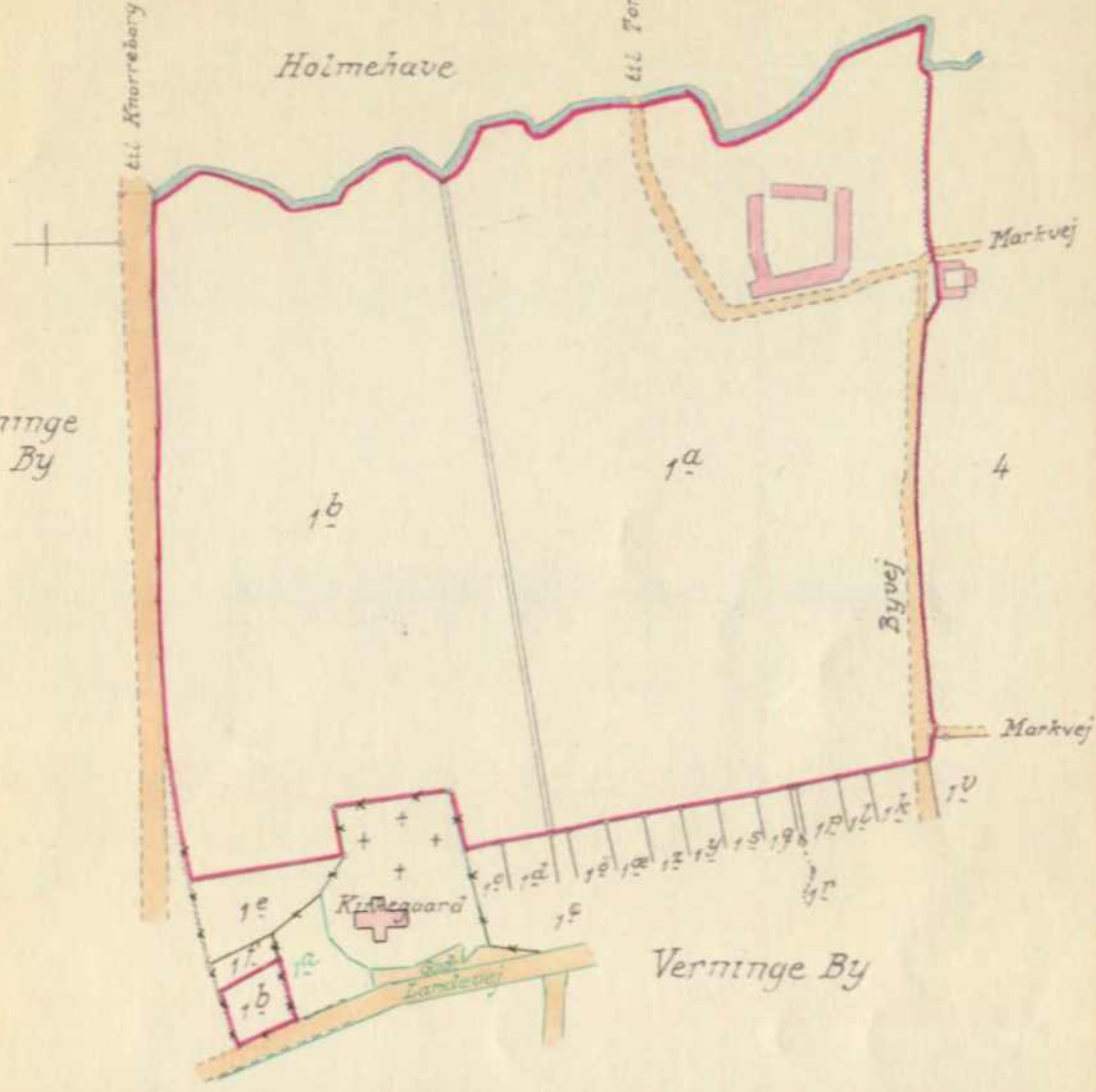
Byvej

Markvej

Verringe By

En Del af Verringe By er indtegnet med Grønt. Ejerlavsgrensen er fremhævet med Kryds.

Paa nærværende Kort er Fredningsgrænser fremhævet med Rødt.



Samfundslitteratur

DISPENSATIONER>

Afgørelser – Reg. nr.: 01873.00

Dispensationer i perioden: 17-04-2000 - 08-08-2002

**FREDNINGSNÆVNET
FOR
FYNS AMT**

Toftevej 31, 5610 Assens
Tlf. 64 71 10 20 - Telefax 64 71 55 20

Dato: 17. april 2000
Journal nr.: Frs. 64/99

Fyns Amt
Miljø- og Arealafdelingen
Ørbækvej 100
5220 Odense SØ

Vedr.: Deres j. nr. 8-70-51-8-485-1-1999.

Ved skrivelse af 29. november 1999 har Fyns Amt ansøgt om fredningsnævnets tilladelse til at etablere en vejtilslutning (hankanlæg) fra Odense-Assens landevejen og til landevejen mellem Verninge og Tommerup. Ud over selve vejanlægget etableres der af hensyn til trafikikkerheden også 2 helleanlæg på Odense-Assens landevejen.

Området, hvor hankanlæg etableres, er omfattet af Provst Exner-fredningen vedrørende Verninge kirke.

Amtet har i fremsendelsesskrivelsen gjort opmærksom på, at landevejen ligger lavere end arealerne omkring kirken, således at den nye vejtilslutning næppe bliver synlig fra kirken område.

Tommerup kommune har i skrivelse af 16. december 1999 udtalt, at kommunen kan anbefale projektet.

Verninge menighedsråd har i skrivelse af 24. februar 2000 udtalt, at menighedsrådet ikke har bemærkninger til projektet, men samtidig tilkendegivet, at udtalelsen er betinget af provsti og stiftsøvrigheds godkendelse.

Fredningsnævnet skal udtale:

Fredningsnævnet meddeler herved dispensation til det ansøgte, der efter fredningsnævnets opfattelse ikke strider mod fredningens formål:

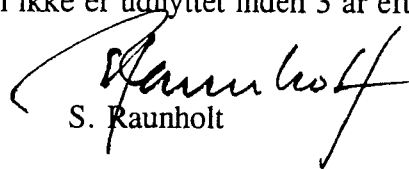
Fredningsnævnets afgørelse, der er enstemmig, er truffet i medfør af naturbeskyttelseslovens § 50, stk. 1.

Nævnets afgørelse kan i medfør af naturbeskyttelseslovens § 78, stk. 2, indbringes for Naturklagenævnet af de i samme lovs § 86 nævnte klageberettigede. Klagen indgives til fredningsnævnet, der videresender klagen til Naturklagenævnet.

Klagefristen er 4 uger fra den dag; afgørelsen er meddelt den klageberettigede.

Tilladelsen må ikke udnyttes, før ovennævnte frist er udløbet.

Tilladelsen bortfalder, såfremt den ikke er udnyttet inden 3 år efter, den er meddelt.


S. Raunholt

FREDNINGSNÆVNET

FOR

FYNS AMT

Toftvej 31, 5610 Assens
Tlf. 64 71 10 20 - Telefax 64 71 55 20

Dato: 8. august 2002
Journal nr.: Frs. 18/2002

Fyens Stift
Klingenberg 2
Postboks 1140
5100 Odense C.

Ved skrivelse af 9. april 2002 har Fyens Stift på vegne Verninge Menighedsråd fremsendt en ansøgning om tilladelse til opførelse af en bygning til graverfaciliteter samt etablering af parkeringsplads og oplagsplads ved Verninge kirke i henhold til et af Tegnestuen Skovbrynet udarbejdet forslag fra november 2001, revideret i april 2002.

Opførelsen af ejendommen vil ske på matr. nr. 1-ai Verninge Præstegård, Verninge, som er udstykket fra matr. nr. 1-a smst. Ejendommen er omfattet af sædvanlig Provst Exnerfredning.

Fredningsnævnet har indhentet en udtalelse fra Fyns Amt, der i skrivelse af 24. maj 2002 har oplyste, at amtet ikke har indvendinger mod opførelse af det ansøgte graverhus samt etablering af parkeringsplads og oplagsplads.

Tommerup kommune har i skrivelse af 22. april 2002 udtalt, at kommunen ikke har indvendinger mod det ansøgte, idet kommunen dog forudsætter, at bygningen placeres således, at byggelovens bestemmelser om afstand til naboskel overholdes.

Fredningsnævnet skal udtale:

Fredningsnævnet meddeler herved tilladelse til det ansøgte, dog således at fredningsnævnet skal henstille, at den nye bygning rykkes så langt mod øst som muligt, og at det eksisterende skur/affaldsplads fjernes eller sløres med beplantning.

Det ansøgte findes ikke at stride mod fredningens formål, idet udsigten til og fra kirken kun marginalt ændres.


Fredningsnævnets afgørelse, der er enstemmig, er truffet i medfør af naturbeskyttelseslovens § 50, stk. 1.

Nævnets afgørelse kan i medfør af naturbeskyttelseslovens § 78, stk. 2, indbringes for Naturklagenævnet af de i samme lovs § 86 nævnte klageberettigede. Klagen indgives til fredningsnævnet, der videresender klagen til Naturklagenævnet.

Klagefristen er 4 uger fra den dag, afgørelsen er meddelt den klageberettigede.

Tilladelsen må ikke udnyttes, før ovennævnte frist er udløbet.

Tilladelsen bortfalder, såfremt den ikke er udnyttet inden 3 år efter, den er meddelt.



S. Raunholt

Fredningsnævnet for Fyn

Albanigade 28, 5000 Odense C
Tlf. 66 11 47 12 - Telefax 66 12 97 12
E-mail: fyn@fredningsnaevn.dk

Modtaget i
Naturstyrelsen

11 JAN. 2011

Odense, den 10. januar 2011
Journal nr.: Frs. 41/2010


Hermed sendes genpart af nævnets skrivelse af d.d. til

Menighedsrådet ved Verninge Kirke
Verninge
5690 Tommerup

Nævnets afgørelse kan indbringes for Natur- og Miljøklageævnet, Rentemestervej 8, 2400 København NV, inden 4 uger fra modtagelsen af nærværende meddelelse. Klagen indgives skriftligt til fredningsnævnet, der videresender klagen til Naturklagenævnet.

Det er en betingelse for Naturklagenævnets behandling af Deres klage, at De indbetaler et gebyr på 500 kr. til Naturklagenævnet. Nævnet vil sende Dem en opkrævning på gebyret, når nævnet har modtaget klagen fra fredningsnævnet. Naturklagenævnet vil ikke påbegynde behandlingen af klagen, før gebyret er modtaget. Vejledning om gebyrordningen kan findes på Naturklagenævnets hjemmeside, www.nkn.dk

Gebyret tilbagebetales, hvis De får helt eller delvis medhold i Deres klage.


P.N.V.
Benthe W. Nielsen
kontorfuldmægtig

1. By- og Landskabsstyrelsen, Haraldsgade 53, 2100 København Ø.
2. Naturstyrelsen Fyn, Sollerupvej 24, 5600 Faaborg
3. Assens Kommune, Miljø og Natur, Willemoesgade 15, 5610 Assens
4. Danmarks Naturfredningsforening, Masnedøgade 20, 2100 København Ø.
5. Danmarks Naturfredningsforenings lokalkomité, v/Johannes Jacobsen,
Møllevænget 2, 5402 Vissenbjerg
6. DOF-FYN's Fredningsudvalg v/Finn Eriksen, Dybdalgårdvej 153, 5750 Ringe
7. Dansk Ornitologisk Forening, Vesterbrogade 140, 1620 København V.
8. Miljøministeriet, Skov- og Naturstyrelsen, Fyn, Sollerupvej 24, 5600 Faaborg
9. Friluftsrådet, c/o kredsformand Christian Jensen, Fuglebakken 43, 5610 Assens
10. Friluftsrådet, Scandiagade 13, 2450 København SV

Fredningsnævnet for Fyn

Albanigade 28, 5000 Odense C
Tlf. 66 11 47 12 - Telefax 66 12 97 12
E-mail: fyn@fredningsnaevn.dk

Odense, den 10. januar 2011
Journal nr.: Frs. 41/2010

Menighedsrådet ved Verninge Kirke
Verninge
5690 Tommerup

Udvidelse af carport, Holmehavegyden 50, Verninge, 5690 Tommerup

Ved skrivelse af 20. oktober 2010 har Assens kommune på vegne af menighedsrådet for Verninge kirke fremsendt en ansøgning, der dels vedrører renovering af et udhus, dels en udvidelse af en eksisterende enkelt carport til en dobbelt carport i forbindelse med Verninge præstegård. Da udhuset får samme størrelse og placering efter renoveringen, kræver dette ikke dispensation.

Ejendommen er omfattet af en almindelig Exner-fredning af 14. december 1951, hvor det som sædvanlig er anført, at udsigt til og fra kirken ikke må hindres, og at der ikke må opføres skønhedsforstyrrende ting.

Assens kommune indstiller, at der meddeles dispensation.

Danmarks Naturfredningsforening har ikke bemærkninger til det ansøgte.

Menighedsrådets udtalelse: "Det fremsendte indhold af Fredningsnævnets notat, er i overensstemmelse med menighedsrådets beslutning/referat tidligere på året med hensyn til projektet, ny dobbelt carport og redskabsrum i præstegården ved Verninge Kirke i Assens Provsti".

Miljøcenter Odense har ikke bemærkninger til sagen.

Der har været fremlagt luftfoto samt foto vedrørende ind- og udsigtsforhold.

Afgørelse

Ifølge ansøgningen vil carporten i stedet for et areal på 7,5 x 3 meter få et areal på 7,2 x 5,22 meter. Placeringen af carporten er skråt bag ved præstegården set i forhold til kirken. Carporten tager således ikke trods udvidelsen ind- eller udsigt fra kirken.

Som følge heraf finder et enigt fredningsnævn, at der kan meddeles dispensation til udvidelsen af garagen.


Fredningsnævnets afgørelse, der er enstemmig, er truffet i medfør af naturbeskyttelseslovens § 50, stk. 1.

Nævnets afgørelse kan i medfør af naturbeskyttelseslovens § 78, stk. 3, indbringes for Naturklagenævnet af de i samme lovs § 86 nævnte klageberettigede. Klagen indgives skriftligt til fredningsnævnet, der videresender klagen til Naturklagenævnet, jf. naturbeskyttelseslovens § 87, stk. 2.

Klagefristen er 4 uger fra den dag, afgørelsen er meddelt den klageberettigede.

Tilladelsen må ikke udnyttes, før ovennævnte frist er udløbet.

Tilladelsen bortfalder, såfremt den ikke er udnyttet inden 3 år efter, den er meddelt.


Jørgen Petersen
