

**Afgørelser – Reg. nr.: 01858.12**

**Fredningen vedrører: Jyllinge Kirke**

**Domme**

**Taksationskommissionen**

**Naturklagenævnet**

**Overfredningsnævnet**

**Fredningsnævnet**

**03-03-1951, 24-07-1952,  
2505-1956**

**Kendelser**

**Deklarationer**

OVERFREDNINGSNÆVNET >

OVERFREDNINGSNÆVNETS KENDELSESPROTOKOL.

År 1951, den 3. marts, afsagde overfredningsnævnet på grundlag af mundtlig og skriftlig votering følgende

k e n d e l s e

i sagen nr. 997/50 vedrørende fredning af Jyllinge kirkes omgivelser.

I den af fredningsnævnet for Roskilde amtsrådsreds den 7. juli 1950 afsagte kendelse hedder det:

"Efterat fredningsnævnet i april 1949 sammen med provst Exner havde besigtiget Jyllinge kirke i Roskilde amt for at undersøge spørgsmålet om eventuelle fredninger i kirkens omgivelser, var man enig med provsten det ønskelige i at bevare den fri udsigt til den smukke gamle kirke fra vejen Roskilde-Jyllinge.

Det drejede sig om at forhindre bebyggelsen af en del af ejendommen matr. nr. 11a af Jyllinge, der er beliggende syd for kirken.

Grundens ejer parcellist A. J. Andersen ønskede dog ikke at lade nogen del af ejendommen pålægge fredningsdeklaration uden erstatning, og der er derefter af nævnet rejst egentlig fredningssag.

Nævnet har holdt møde på stedet den 28. april 1950, hvor der var enighed om at fremme sagen, dog at man skønnede det nødvendigt at lade den del af ejendommen, der var beliggende udfør kirkegården, og hvis bebyggelse kunne hindre udsigten, særskilt matrikulere.

Under mødet udtalte parcellist Andersen, at det var hans tanke at benytte det ommeldte areal til gartneri med opførelse af drivhuse, ligesom han også anså arealet for anvendeligt til byggegrund. Han forbeholdt sig derfor en erstatning på ikke under 1000 kr.

Efterat nævnet fra landinspektøren havde modtaget kort af den pågældende parcel, vedtog man på møde den 27. juni 1950 at fremme sagen, idet man var enig om, at bevarelsen af udsigten til den smukke gamle kirke var af en sådan betydning, at betingelserne for fredning i medfør af naturfredningslovens § 1 var tilstede.

På arealet, der må benyttes som hidtil til landbrugs- og havejord, må ikke opføres bygninger af nogen art, derunder skure, drivhuse eller lignende, ligesom det ikke må beplantes.

Man vedtog ligeledes at yde ejeren en erstatning på 800 kr."

Konklusionen er sålydende:

"Den på landinspektørens kort over matr. nr. 11a af Jyllinge by og sogn som parcel nr. 2 betegnede ejendom fredes.

Ejendommen må som hidtil benyttes som landbrugs- og havejord, men må ingensinde bebygges, hverken med bygninger, skure, drivhuse, master eller på anden måde, ligesom den heller ikke må beplantes.

Der ydes ejeren af parcellen parcellist A. J. Andersen en erstatning paa 800 kr. med renter 4% p.a. fra den 7. juli 1950, til betaling sker.

Erstatningen udredes med halvdelen af statskassen og halvdelen af koskilde amtskommune."

Kendelsen er i modfør af naturfredningslovens § 19, 3. stk., forelagt overfredningsnævnet, som den 11. november f.å, har besigtiget de pågældende arealer og forhandlet med ejeren.

Da overfredningsnævnet kan tiltræde det i kendelsen anførte, vil denne være at stadfæste. Den omhandlede parcel<sup>af</sup>/matr. nr. 11a Jyllinge by og sogn er senere blevet matrikuleret som matr. nr. 11<sup>o</sup> Jyllinge by og sogn.

**T h i b e s t e m m e s :**

Den af fredningsnævnet for koskilde amtsrådskreds den 7. juli 1950 afsagte kendelse vedrørende fredning af Jyllinge kirkes omgivelser stadfæstes. Grænserne for det fredede areal er vist på et kort nr. ko 105, som er vedhæftet nærværende kendelse.

I erstatning udbetales der parcellist A. J. Andersen, Jyllinge, 800 kr. med renter 4% p.a. fra den 7. juli 1950 at regne, til betaling sker.

Udskriftens rigtighed bekræftes.

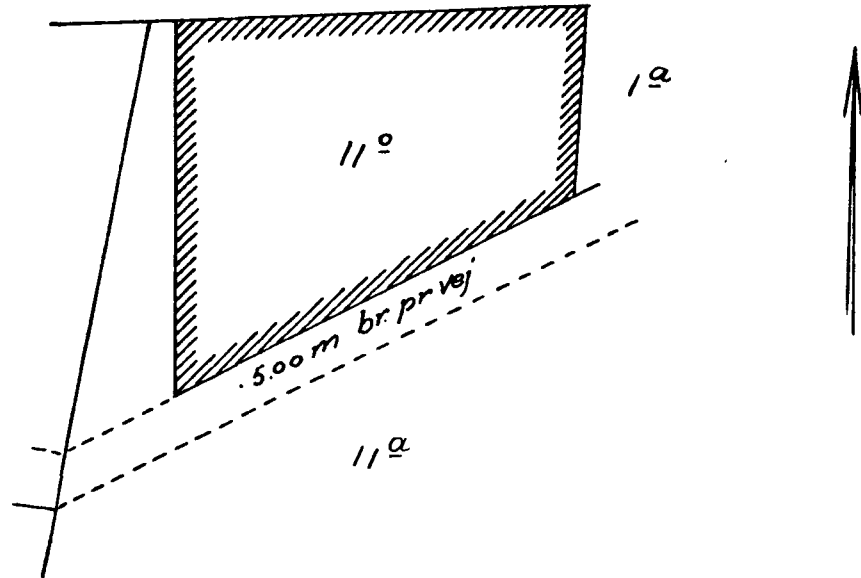


F. Grage

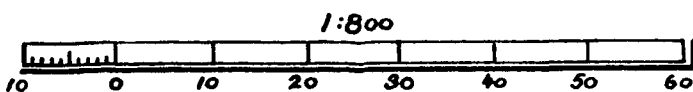
overfredningsnævnets sekretær

REG. NR.

0.1858.12.t



fredet areal



Naturfredningskonsulentens kontor  
København d. 28-2-51.

By: Jyllinge  
Sogn: —

Plan nr. Ro. 105

FREDNINGSNÆVNET>

D e k l a r a t i o n

Undertegnede menighedsråd for Jyllinge-Gundsømagle sogne bestemmer herved, at der pålægges ejendommen matr. nr. 1-a af Jyllinge by og sogn følgende servitut:

Præstegårdshaven nord og vest for kirkegården fredes og skal stedse henligge ubebygget bortset fra den nuværende bebyggelse.

Præstegårdsjorden øst og nord for kirkegården må i en afstand af 40 m fra kirkegårdsmuren ikke bebygges.

Så længe den til præstegården hørende have og præstegårdens bygninger administreres af de kirkelige myndigheder, træffer kirkeministeriet dog uanset foranstående afgørelse om nyplacering af præstegårdens bygninger, herunder tillige selve byggeplanen samt tilbygninger m. v. og ombygninger, der ændrer præstegårdens udseende.

Påtaleberettiget er kirkeministeriet og fredningsnævnet for Roskilde amtsrådsreds.

J y l l i n g e, den 10. dec. 1951.

A. Wigand Mathisen,

Formand,

der tillige attesterer, at nedenstående medunderskrivere er samtlige lovligt valgte medlemmer af Jyllinge-Gundsømagle menighedsråd.

Jensine Davidsen. Frederik Drevs. Harry Jensen. Gunnar Olsen.

Marie Olsen. Johs. P. Hansen. P. Olsen. Th. Lund Høgegaard.

S. John Christensen. Sigrud Jensen. Hagb. Bluhme.

Vaiborg Christensen.

-----oOo-----

Afskriftens rigtighed bekræftes.

*godk. af nævnet 2/5-52  
jfr. indberetn.*

FREDNINGSNÆVNET FOR ROSKILDE AMTSRÅDSKREDS M. V., den 24/17 1952.

*Jay Jensen*

FREDNINGSNÆVNET>



## U D S K R I F T

af

forhandlingsbogen for fredningsnavnet for Roskilde amtstadsreds n. v.

-----

År 1956 den 25' maj blev i  
nr. 9/1949-18. Fredning af arealer omkring Jyllinge kirke  
afsagt sålydende

## k e n d e l s e.

Ved Jyllinge kirke er beliggende en unatrukeret parkerings-  
plads, begrænset med nord af indkørselsvejen til kirken, med vest og  
syd af matr.nr. 11-a af Jyllinge by og sogn og med øst af kirkegårdens  
vestre mur, således som dette areal er indtegnet med rødbrunt på ved-  
haftede kopi af matrikelskortet.

I forbindelse med den almindelige fredning af omgivelserne ved  
de danske landsbykirker er der af fredningsnavnet rejst spørgsmål om  
fredning af dette areal, der ikke er matrikeret, og som antages at  
tilhøre Jyllinge-Gundsømagle kenssne, for derved at hindre, at der på  
arealet opføres bygninger, skure, boder, transformatorstationer, anbrin-  
ges lys- eller telefonmaster eller isvrigt noget, der kan virke skænne-  
de for kirken eller kirkegården.

For at sikre fredning ved tinglysning har fredningsnavnet rejst  
denne sag og har den 25/5 1956 afholdt møde ved Jyllinge kirke, hvortil  
indkaldelse er sket ved bekendtgørelse i statstidende den 3/5 1956 og i  
Roskilde Dagblad, Roskilde Tidende og Roskilde Socialdemokrat den  
9/5 1956, hvorhos præsten i Jyllinge, Jyllinge-Gundsømagle sogneråd  
og Roskilde amtstadsreds er særskilt underrettet om mødet.

Med fredningen er ikke fremsat indsigelse.

Da Jyllinge kirke med nærmeste omgivelser skænses at være et  
område af den i lov om naturfredning af 7/5 1937 § 1 i begyndelsen  
omhandlede art, da de øvrige kirken nærmest liggende arealer nu er

fredet, og da fredningen af det fornavnte areal som et led i fredning-  
gen af kirkens omgivelser skønnes at være af væsentlig betydning <sup>skning af</sup> for  
kirkens og kirkegårdens snukke beliggenhed i landsbybilledet, vil  
det fornavnte til parkeringsplads benyttede areal i henhold til for-  
navnte lovs §§ 1 og 13 være at frede som foran anført.

Under sagen er der ingen erstatningspåstande fremsat.

Påtaleberettiget er fredningsnævnet for Roskilde amtsråds-  
kreds n. v. og menighedsrådet for Jyllinge-Gundsømagle sogne.

**T h i b e s t e m m e s t**

Det fornavnte og beskrevne som parkeringsplads benyttede  
umatrikulerede areal ved Jyllinge kirke bør fredes, således at der  
ikke på dette må opføres bygninger, skure, boder, transformatorsta-  
tioner eller lignende, ej heller anbringes telefon- eller lysmaster  
eller overhovedet ved dette foretages noget, af hvad art nævnes kan,  
der kan virke skæmmende for kirken eller kirkegården.

Påtaleberettiget er fredningsnævnet for Roskilde amtsråds-  
kreds n. v. og menighedsrådet for Jyllinge-Gundsømagle sogne.

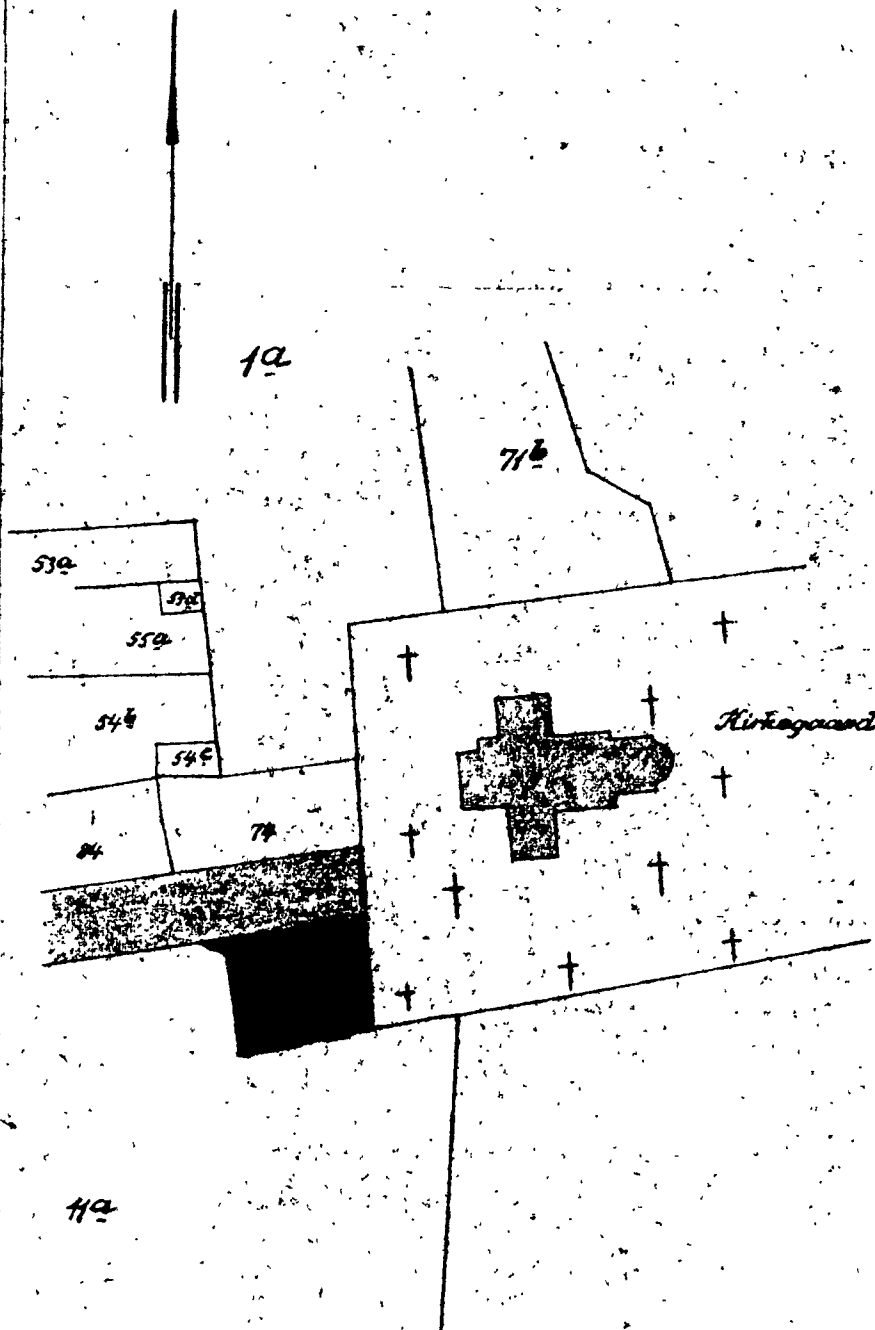
Aage Schmidt. J. Martin Jensen. Aksel Christensen.

-----oOo-----

Udskriftens rigtighed bekræftes.

FREDNINGSNÆVNET FOR ROSKILDE AMTSRÅDSKREDS N.V., den 30/5 1956.

Aage Schmidt



*Tilman af  
Tyltinge By*

*Tyltinge Sogne  
Simeas Herred  
København Amt*

originalt og iøjensynlig rigtig

aftegnet af

1912

Navn: *Rafschmidt*

distrikts genpartskort

DISPENSATIONER>

**Afgørelser – Reg. nr.: 01858.12**

**Dispensationer i perioden: 18-07-1985**

Adresse:

Dømmerkontoret i Køge,  
Niels Juelsgade 6,  
4600 Køge - Tlf. (03)651068

REG. NR. 1858.12.1

## GENPART til orientering

Til fredningsregisteret  
til orientering

23/7-85  
JMK

Gundsø kommune,

Teknisk Forvaltning,

Postboks 1055,

Modtaget i fredningsstyrelsen

Gundsømagle,

19 JULI 1985

4000 Roskilde.

Ejendom: matr.nr. 11 o Jyllinge. *KIRKE*

Gundsø kommunes j.nr.: 13.06.02 G 01.

Hovedstadsrådets j.nr.: 271/255-10.

Danmarks Naturfredningsforenings j.nr. 85-05-13

Ved brev af 28/2 1985 har De for ejeren af den ovennævnte  
ejendom ansøgt om fredningsnævnets tilladelse til anlæg af en urnekirke-  
gaard på ovennævnte ejendom.

Baggrunden er, at arealet ved overfredningsnævnets kendelse  
af 3. marts 1951 er fredet af hensyn til den fri udsigt til Jyllinge  
kirke fra Roskilde-Jyllingevejen.

I den anledning tillader fredningsnævnet herved det  
ansøgte i medfør af naturfredningslovens § 34, stk. 1, under forudsætning  
af, at der ikke på urnekirkegården etableres beplantning i strid med  
fredningens formål.

Fredningsnævnets afgørelse er ensstemmig.

Følgende fremgår af naturfredningslovens § 34, stk. 2,  
jfr. § 13, stk. 1, jfr. § 58, stk. 3, 5 og 6:


Der kan inden 4 uger klages til overfredningsnævnet over tilladelsen. Klageberettigede er:

Et ministerium, Roskilde amtsråd, Hovedstadsrådet, Gundsø kommune og Danmarks Naturfredningsforening.

Tilladelsen må ikke udnyttes, før klagefristen er udløbet. Hvis nogen af de klageberettigede klager til overfredningsnævnet inden klagefristens udløb, må tilladelsen ikke udnyttes, medmindre overfredningsnævnet opretholder den. De kan regne med at få underretning fra overfredningsnævnet, hvis der klages til det.

Tilladelsen bortfalder, hvis den ikke udnyttes inden 5 år fra i dag (naturfredningslovens § 64a).

Med venlig hilsen

  
Knud Olsen