

Afgørelser – Reg. nr.: 01856.05

Fredningen vedrører: Grundfør Kirke

Domme

Taksationskommissionen

Naturklagenævnet

Overfredningsnævnet

Fredningsnævnet

24-07-1952

Kendelser

Deklarationer

FREDNINGSNÆVNET >

Fremlagt i Naturfredningsnævnet
for Aarhus Amt, den 24/7 1952
Sag No. 7/1919 12. 47 b,

Handwritten signature

21/9
-3 SEP. 1952

F R E D N I N G S T I L B U D.

Menighedsrådene i Grundfør og Spørring sogne, der bestyrer den præsteembedet tilhørende ejendom matr. nr. 1 a Grundfør by og sogn, tilbyder herved at lade et areal af denne ejendom, der omfatter præstegårdens gårdsplads og have, frede.

Arealet beskrives således:

den del af ejendommen, der er beliggende syd for en linie i forlængelse af matr. nr. 3 a 's nordlige skel mod vest tværs over 1 a.

Fredningen har følgende omfang:

Arealet må ikke bebygges eller beplantes, midlertidigt eller vedvarende, ligesom der heller ikke på arealet må graves grus eller anbringes transformatorstationer, telefon- og telegrafmaster o. lign., ej heller opsættes skure, udsalgssteder, isboder, vogne til beboelse eller opbevaring af redskaber eller lignende skønhedsforstyrrende genstande.

Så længe det pågældende areal administreres af de kirkelige myndigheder, træffer kirkeministeriet dog afgørelse om nyplacering af præstegårdens bygninger herunder tillige selve byggeplanen samt tilbygninger m.v. og ombygninger, der ændrer præstegårdens udseende uanset fredningsdeklarationen.

For fredningen kræves ingen erstatning.

Ovenstående fredningstilbud kan tinglyses på ejendommen matr. nr. 1 a af Grundfør by og sogn, dog uden udgift for menighedsrådene.

Påtaleberettiget i henhold til foranstående er fredningsnævnet for Aarhus amt og hvis ejendommen måtte blive solgt, så at den udgår af de kirkelige myndigheders bestyrelse, da tillige menighedsrådene i Grundfør og Spørring sogne.

Grundfør, den 24/7 1952


medlemsvorte
underskriverne udgør samtlige medlemmer af fællesudvalget for
menighedsrådene i Grundfør og Spørring sogne.

Grundfør, den 7. maj 1952

Lars Olsen.

~~Arne Christensen~~
Kristen Hald. N. P. Nielsen
Jens

Det tiltrædes, at den af den 1. maj 1952 indkomne ansøgning om tinglysning af det af den 1. maj 1952 indkomne tilbud om tinglysning af de nævnte matrikelnumre, med prioritet forud for al pantegæld.



D. S.
Jens

Under dags dato har fredningsnævnet besluttet at medtage og godkende det fremsatte fredningstilbud, således at dette vil være at tinglyse som servitutstiftende på de for nævnte matrikelnumre, med prioritet forud for al pantegæld.

Fredningsnævnet i Aarhus amt.

Aarhus, den 27. maj 1952

Indført i dagbogen for
Grundfør og Spørring sogne

den 1. maj 1952

LYST

140
132
126

27

Fremlagt i Naturfredningsnævnet
for Aarhus Amt, den 27. 1952.
Sag No. 7/1948 (nr. 47 c)

REG. NR. 1856 E TINGBODS

G. J. H. P.
KRT: P. H.

[Handwritten signature]

1753
3 SEP. 1952

F R E D N I N G S T I L B U D .

Grundfør - Spørring sogneråd tilbyder herved på kommunens vegne at frede nedennævnte areal af den kommunen tilhørende ejendom matr. nr. 3 a af Grundfør by, og sogn.

Arealet beskrives således:

hele det fornævnte matrikelnummer. - Sognerådet erklærer sig derhos indforstået med, at det vest for kirken beliggende areal af gadejorden, der bl. a. benyttes til legeplads for skolen, ved kendelse fredes i samme omfang. - /

Fredningen har følgende omfang:

Arealerne må ikke bebygges eller beplantes, midlertidigt eller vedvarende, således at det hindrer udsigten til eller fra kirken eller kirkegården, ligesom der heller ikke på arealerne må graves grus eller anbringes transformatorstationer, telefon- og telegrafmaster o. lign., ej heller opsættes skure, udsalgssteder, isboder, vogne til beboelse eller opbevaring af redskaber eller lignende skønhedsforstyrrende genstande..

For fredningen kræves ingen erstatning.

Ovenstående fredningstilbud tinglyses på ejendommen matr. nr. 3 a af Grundfør by og sogn, dog uden udgift for kommunen.

Påtaleberettiget i henhold til foranstående er fredningsnævnet for Århus amt og Grundfør menighedsråd hver for sig.

Grundfør, den 20/10 1952

Som sognerådsformand og idet jeg attesterer, at underskriften

verne udgør samtlige medlemmer af sognerådet i Grundfør - Spør-
ting kommune.

Grundfør, den 30/4. 1952

↑ ^{f. skoleområdet} Fredning af fornuftsareal nr. 3 a, Grundfør,
kan foretages dog på betingelse af at sag-
skol. skolebyggeri kan det blive nødvendigt
med en mindre og forlægning på
fornuftsareal.

— ^{f. skoleområdet} Alf Pedersen, Kristen Hald
Hai Holm - Sørensen
Jens Pedersen Hans Sørensen Harslev Olesen

Under dags dato har fredningsnævnet besluttet at mod-
tage og godkende det fremsatte fredningsforbud, således at
det vil være at tinglyse som servit. I end på de foran-
førte matrikelnumre, med prioritet forud for al pantegæld.

Fredningsnævnet i Arhus amt.

Arhus, den 27. juli 1952

Indført i dagbogen for
Ving og Haskum fl. herreder

den 1. 1952.

LYST

Fremlagt i Naturfredningsnævnet
for Aarhus Amt, den 24/7 1952
Sag No. 7/19 27 20. 7/52

REG. NR. 1856 E
TINGE
AKT

Handwritten signature

70-7
-3 SEP. 1952

År 1952, den 17 juli holdt fredningsnævnet møde i Grundfør.
Der foretoges sag nr. 7/1949 Fredning af Grundfør kirkes
omgivelser (nr. 47)

Der afsagdes sålydende

kendelse.

Da de kirkelige myndigheder i henhold til kirkeministeriets
cirkulære af 26. januar 1949 har fremsat ønske om, at der foretages
fredningsforanstaltninger til sikring af Grundfør kirkes omgivelser,
og da fredningsnævnet har fundet nødvendige foranstaltninger på-

bøvede

et areal af gadejorden i Grundfør, der er beliggende mellem
kirkegårdsens vestlige skel, matr. nr. 3a, 1a og de vest og syd for
kirkegården førende offentlige veje, hvilket areal benyttes til
arkerings-lads for kirken og legeplads for skolen samt skiftings-
arealet syd for kirkegården, således som arealerne er indtegnet
på det fremlagte rids, fredes i følgende omfang:

Arealerne må ikke bebygges eller beplantes, midlertidigt eller
vedvarende, ligesom der heller ikke på arealerne må anbringes
transformatorstationer, telefon, el. telegrafmaster el. lign.,
ej heller oprettes skure, udstillesheder, isbødder, vogne til beto-
else eller opbevaring af redskaber el. lign. skonkedsforstyrrende
genstande.

Endvidere fredes to kastanjetræer på gadejorden ved indgangen
til kirkegården, således at de ikke må faldes eller i større omfang
beskæres uden fredningsnævnets tilladelse, ligesom træerne ikke
må undergraves eller på anden måde, f.eks. ved adlygning af
barken, må udsættes for en behandlinger, der kan føre til deres død
lagges eller beskadiges. - Træerne findes indtegnet på det
fremlagte rids.

Der foretages på gadejorden en opbevaring.

Der er ingen betingelser for, at der på arealerne må anbringes
tænde på tilføjelse af rids. - Der er ingen betingelser for, at
der må anbringes på arealerne.

Århus amt eller menighedsrådet i Grundfør sogn, hver for sig.

Fredningsnævnet i Århus amt,

Århus, den 24/11/52

Indført i dagbogen for
Ving og Hasle til herreder

den 18/11/52

LYST

See 11/11/52

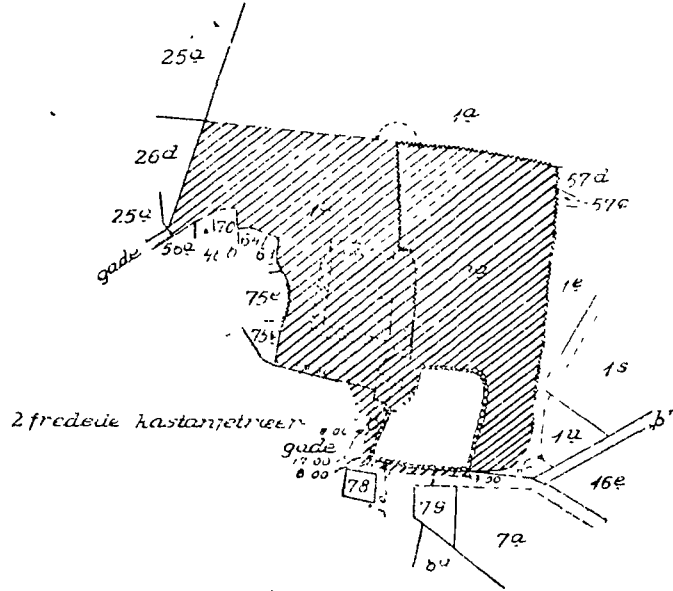
[Handwritten mark]

Justitsministeriets genpartkalkerbærer. Til kort.

Fremlagt i Naturfredningsnævnet
for Aarhus Amt, den 2. juni 1952,
Sag No. 7/1948 til 472

REG. NR. 1856E

[Handwritten signature]



De enkelte lot-genpart er nøjagtig genpart af det originale kort og er ender ejers navn
nr. nr. 19, 30 og en del af gaderne attesteres herved.

[Handwritten signature]

Aarhus d. 20. juni 1952

Grundfør Kirke

Deklarationsruds vearende

matr nr. 19, 30 og en del af gaderne

Grundfør by og sogn

Det med rødt skraverede areal er fredet
Aarhus i juni 1952

[Handwritten signature]
landinspektør

DISPENSATIONER>

Afgørelser – Reg. nr.: 01856.05

Dispensationer i perioden: 18-09-2000 - 30-01-2005

FREDNINGSNÆVNET FOR ÅRHUS AMT

Retten i Randers, Sandgade 12
8900 Randers - tlf. 86 43 70 00

18/09-00

Hinnerup Kommune
Teknisk Forvaltning
Storegade 11
8382 Hinnerup

Modtaget i
Skov- og Naturstyrelsen
19 SEP. 2000

**Vedr. j.nr. 67/2000 - opførelse af boldskur på boldbaneanlæg ved Grundfør Kirke
- matr.nr. 13 a Grundfør by, Grundfør.**

Kommunen har for Grundfør Ungdoms- og idrætsforening fremsendt ansøgning om tilladelse til opførelse af et 32 m² stort boldskur på ovennævnte ejendom.

Det er oplyst, at boldskuret skal erstatte det eksisterende 10 m² store skur, som nedrives på grund af dårlig stand, og at det nye skur skal opføres i vandfast krydsfiner og med tagpap. Det er samtidig oplyst, at boldskuret opføres på punktfundamenter.

Arealet er omfattet af kirkeomgivelsesfredning tinglyst i 1952.

Fredningsnævnet foretog besigtigelse den 28. august 2000. I den forbindelse redegjorde Grundfør Ungdoms- og idrætsforening v/Lisbeth Jørgensen nærmere for ansøgningen og oplyste bl.a., at placeringen af det nye skur vil blive den samme som det hidtidige, dog således at skuret vil blive rykket længere ind i den eksisterende bevoksning og lidt længere væk fra kirken.

Danmarks Naturfredningsforenings lokalkomite og Hinnerup Kommune havde ingen indvendinger mod, at der meddeles tilladelse til det ansøgte.

Århus Amt, Natur og Miljø, v/Hanne Øster bemærkede, at der har været sportsanlæg i området i 135 år, og at man ikke har indvendinger mod, at der meddeles tilladelse på de vilkår, der fremgår af skrivelsen af 8. juni 2000 fra Århus Amt.

Fredningsnævnets bemærkninger og afgørelse:

Under hensyn til at sportsanlægget har eksisteret på samme område i 135 år, og da det ansøgte ikke har indflydelse på udsigten til eller fra kirken eller kirkegården, meddeler Fredningsnævnet i medfør af naturbeskyttelseslovens § 50, stk. 1, tilladelse til det ansøgte boldskur på vilkår,

- at det eksisterende boldskur fjernes i forbindelse med opførelsen af det nye skur,
- at boldskuret opføres på punktfundamenter som ansøgt
- at skuret males i mørke jordfarver og
- at skuret fjernes, når det ikke længere er i brug til det ansøgte formål.

1996-1211/12-0001

AKT 90

Klagevejledning

Der kan inden 4 uger fra den dag, afgørelsen er meddelt, klages til Naturklagenævnet over afgørelsen.

Klageberettigede er:


Ansøgeren, Kommunalbestyrelsen, Århus Amt, Skov- og Naturstyrelsen, Danmarks Naturfredningsforening samt lokale foreninger og lignende, der har en væsentlig interesse i afgørelsen.

En eventuel klage skal indgives skriftligt til Fredningsnævnet, som derpå vil sørge for sagens videresendelse til Naturklagenævnet.

Tilladelsen må ikke udnyttes, før klagefristen er udløbet. Rettidig klage har opsættende virkning for den påklagede afgørelse, med mindre klagemyndigheden bestemmer andet.

Tilladelsen bortfalder, hvis den ikke er udnyttet inden tre år fra i dag, jf. naturbeskyttelseslovens § 66, stk. 2.

Med venlig hilsen


Mogens Beier

Kopi er sendt til:

GUI v/Lisbeth Jørgensen, Sandballevej 60, Grundfør, 8382 Hinnerup
Århus Amt, Natur & Miljø, Lyseng Allé 1, 8270 Højbjerg (j.nr. 8-70-51-8-713-1-00)
Skov- og Naturstyrelsen, Haraldsgade 53, 2100 København Ø
Det centrale Fredningsregister, Haraldsgade 53, 2100 København Ø

Danmarks Naturfredningsforening, Masnedøgade 20, 2100 København Ø
Danmarks Naturfredningsforenings lokalkomité v/Grethe Grue Sørensen, Skoletofte
16, 8382 Hinnerup

Dansk Ornitologisk Forening i Århus Amt, Sølyst, Gjellerupvej 11, 8220 Brabrand
Det amtsrådsvalgte medlem af Nævnet, Børge Sundahl, Vinkelvej 5, 8870 Langå
Suppleanten for det kommunevalgte medlem af Nævnet, Per Schjøler, Tåstrupvej 12,
Haar, 8382 Hinnerup

Fredningsnævnet for Århus Amt

Grundfør menighedsråd
Hans Ejnar Esbensen
Bøgevej 1
8382 Hinnerup

Retten i Århus
Tinghuset, Vester Alle 10
8000 Århus C

Tlf. 86 12 20 77
Fax 86 19 71 91
E-mail:
post@aarhus.byret.dk
Direkte: 86125911 – 4001
CVR 11 98 62 93
Den 30. januar 2005

Modtaget:
Skov- og Naturstyrelsen
1. febr. 2005

SCANNET

Vedrørende journal nr. 155/2004 – ansøgning om om- og tilbygning af graver- og kapelbygning til Grundfør Kirke.

Århus Amt, Natur & Miljø, har fra Hinnerup Kommune, Teknisk Forvaltning, modtaget meddelelse om menighedsrådets ansøgning om tilladelse til om- og tilbygning af graver- og kapelbygning, med angivelse af, at graver- og kapelbygningen og dermed også området, hvor tilbygningen ønskes opført, er omfattet af en kirkeomgivelsesfredning.

Århus Amt har ved brev af 2. november 2004 fremsendt indstilling til Fredningsnævnet, og har angivet, at ejendommen ligger inden for kirkeomgivelsesfredningen som anført i Naturfredningsnævnskendelse fra 1952.

I brev af 4. november 2004 har De meddelt, at bygningen ligger inde på kirkegården, og at det derfor er Århus Stift, der har kompetence til at træffe afgørelse i sagen, hvorfor sagen ikke skal behandles af Fredningsnævnet.

Fredningsnævnets bemærkninger:

På baggrund af kort-genpart, dateret 20. juni 1952 og vedhæftet afgørelse fra juli 1952 om Fredning af Grundfør Kirkes omgivelser, kan det ikke afvises, at det nordvestlige hjørne af den nuværende kirkegård, hvor graver- og kapelbygningen er placeret, er omfattet af omgivelsesfredningen.

Under alle omstændigheder findes såvel den nuværende graver- og kapelbygning som den angivne udvidelse heraf at være nødvendig, og da bygningen er opført indenfor den nuværende kirkegård, har Fredningsnævnet ingen indvending mod om- og tilbygningen.

Med venlig hilsen


Per Holkmann Olsen

Kopi af denne afgørelse er tilsendt:

Århus Amt, Natur & Miljø, Lyseng Allé 1, 8270 Højbjerg
Thomas Ziegler, Teknisk Forvaltning, Hinnerup Kommune, Skovvej 20, 8382 Hinnerup
Århus Stift, Dalgas Avenue 46, 8000 Århus C.
Skov- og Naturstyrelsen, Haraldsgade 53, 2100 København Ø
Det Centrale Fredningsregister, Haraldsgade 53, 2100 København Ø
Danmarks Naturfredningsforening, Masnedøgade 20, 2100 København Ø

2007-1211/12-0001
86

Fredningsnævnets afgørelse

Fredningen af Grundfør kirke betyder, at opstilling af teltet kræver fredningsnævnets dispensation i medfør af naturbeskyttelseslovens § 50, stk. 1, hvorefter fredningsnævnet kan meddele dispensation, hvis det ansøgte ikke strider mod fredningens formål.

Det fremgår endvidere af naturbeskyttelseslovens § 50, stk. 2, at fredningsnævnet kun kan meddele dispensation fra en fredning i eller uden for et internationalt naturbeskyttelsesområde, hvis det ansøgte ikke indebærer en forringelse af naturtyper og levesteder for arter eller betydelig forstyrrelse af arter, som området er udpeget for. Fredningsnævnet kan endvidere i medfør af § 50, stk. 3 kun meddele dispensation, hvis det ansøgte ikke kan ødelægge yngle- eller rasteområder i det naturlige udbredelsesområde for de dyrearter, der er nævnt i bilag 3 til loven, eller ødelægge de plantearter, der er nævnt i bilag 5 til loven, i alle livsstadier.

Fredningsnævnet lægger efter sagens oplysninger til grund, at en dispensation ikke er i strid med naturbeskyttelseslovens § 50, stk. 2 eller 3.

Der er i fredningen forbud mod bl.a. midlertidig opstilling af bygninger, men fredningsnævnet finder ikke, at det kan forstås som et absolut forbud mod i en afgrænset periode at opstille et telt til de kirkelige handlinger.

På den baggrund og i lyset af baggrunden for ansøgningen meddeler fredningsnævnet dispensation til teltet, herunder lovliggørende dispensation i den periode, det har været opstillet.

Teltet skal være fjernet senest den 1. juli 2021.

Afgørelsen er truffet af fredningsnævnets formand, jf. forretningsorden for fredningsnævn § 10, stk. 5.

Klagevejledning

Der kan klages over denne afgørelse til Miljø- og Fødevarerklagenævnet. Klagefristen udløber 4 uger efter, at afgørelsen er meddelt. Er afgørelsen offentligt bekendtgjort, regnes klagefristen dog altid fra bekendtgørelsen. Klagen skal ifølge naturbeskyttelseslovens § 87 indgives via Miljø- og Fødevarerklagenævnets digitale selvbetjening, jf. vejledningen på Miljø- og Fødevarerklagenævnets hjemmeside www.naevneneshus.dk. Klagefristen udløber ved midnat på dagen for klagefristens udløb. Hvis klagefristen udløber på en lørdag eller en helligdag, forlænges fristen til den følgende hverdag.

Klageberettigede er, jf. naturbeskyttelseslovens § 86:

- Adressaten for afgørelsen,

- ejeren af den ejendom, som afgørelsen vedrører,
- offentlige myndigheder,
- en berørt nationalparkfond,
- lokale foreninger og organisationer, som har en væsentlig interesse i afgørelsen,
- landsdækkende foreninger og organisationer, hvis hovedformål er beskyttelse af natur og miljø, og
- landsdækkende foreninger og organisationer, som efter deres formål varetager væsentlige, rekreative interesser, når afgørelsen berører sådanne interesser.

Det er en betingelse for Miljø- og Fødevareklagenævnets behandling af en klage, at den, der klager, indbetaler et gebyr på 900 kr. for privatpersoner og 1.800 kr. for virksomheder og organisationer (2016-niveau). Klagegebyret reguleres den 1. januar hvert år efter den af Finansministeriet fastsatte sats for det generelle pris- og lønindeks som løbende offentliggjort i forslag til finanslov med virkning for klager, der modtages i Miljø- og Fødevareklagenævnet fra og med den 1. februar 2017. Miljø- og Fødevareklagenævnet offentliggør størrelsen af klagegebyret på sin hjemmeside www.naevneneshus.dk.

Gebyret opkræves i forbindelse med klagenes oprettelse i Miljø- og Fødevareklagenævnets digitale selvbetjening. Klagen behandles først, når gebyret er betalt. Vejledning om gebyrbetalingen kan ligeledes findes på Miljø- og Fødevareklagenævnets hjemmeside www.naevneneshus.dk.

Gebyret tilbagebetales, hvis klagesagen fører til, at den påklagede afgørelse ændres eller ophæves, hvis klageren får helt eller delvis medhold i klagen, eller hvis klagen afvises som følge af overskredet klagefrist, manglende klageberettigelse eller fordi klagen ikke er omfattet af Miljø- og Fødevareklagenævnets kompetence. Det bemærkes, at hvis den eneste ændring af den påklagede afgørelse er forlængelse af en frist for efterkommelse af en afgørelse som følge af den tid, der er medgået til at behandle sagen i Miljø- og Fødevareklagenævnet, så tilbagebetales gebyret dog ikke.

Miljø- og Fødevareklagenævnet kan også beslutte at tilbagebetale klagegebyret, hvis der er indledt forhandlinger med afgørelsens adressat og/eller førsteinstansen om projektilpasninger, og disse forhandlinger fører til, at klager trækker sin klage tilbage, eller hvis klager i øvrigt trækker sin klage tilbage, før Miljø- og Fødevareklagenævnet har truffet afgørelse i sagen. Gebyret tilbagebetales dog ikke, hvis Miljø- og Fødevareklagenævnet vurderer, at der er forhold, der taler imod at tilbagebetale gebyret, f.eks. hvis klagen trækkes tilbage meget sent, herunder efter at klager har haft et afgørelsesudkast i partshøring.

En dispensation må i henhold til naturbeskyttelseslovens § 87, stk. 7, ikke udnyttes, før klagefristen er udløbet, eller behandling af en eventuel klage måtte være afsluttet.

Det følger endvidere af naturbeskyttelseslovens § 50, stk. 1, jf. § 66, stk. 2, at dispensationen bortfalder, hvis den ikke udnyttes inden 3 år efter, at den er meddelt.

Martin Møller-Heuer

Denne afgørelse sendes til:

1. Bjarne Golles,
2. Kurt Andreassen,
3. Miljøstyrelsen,
4. Hinnerup menighedsråd,
5. Favrskov Provsti,
6. Aarhus Stift,

7. Favrskov Kommune, 2020-1266,
8. Danmarks Naturfredningsforening, København,
9. Danmarks Naturfredningsforening, Favrskov,
10. Dansk Ornitologisk Forening, København,
11. Dansk Ornitologisk Forening, Favrskov,
12. Dansk Botanisk Forening,
13. Friluftsrådet, centralt,
14. Friluftsrådet, kreds Østjylland,
15. Region Midtjylland,
16. Slots- og Kulturstyrelsen.