

●
Afgørelser – Reg. nr.: 01855.00

Fredningen vedrører: Bjerreby Kirke

● **Domme**

Taksationskommissionen

Naturklagenævnet

Overfredningsnævnet

● **Fredningsnævnet**

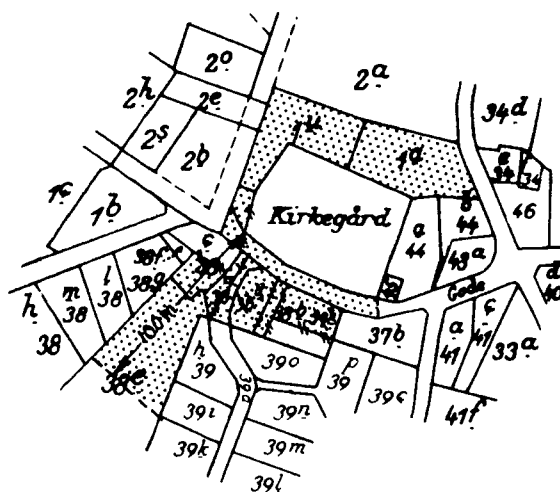
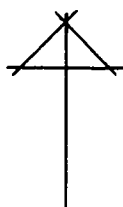
12-02-1953, 03-04-1952

Kendelser

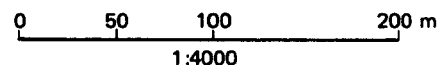
Deklarationer

●

FREDNINGSNÆVNET >



Kommune: Svendborg
 Ejerlav: Bjerreby by
 Sogn: Bjerreby



Matr. nr.	Dekl./Kendelse dato	Tinglyst dato	Bemærkninger
1 ^a	4/4-1952	17/2-1953	Hele 1 ^a .
1 ^u	4/4-1952	17/2-1953	Hele 1 ^u . Tidl. 1 ^a .
umatr. areal	4/4-1952	17/2-1953	Del af umatr. kirkegårds- og vejareal.
38 ^b	3/4-1952	27/5-1953	Del af 38 ^b . Tidl. 38 ^b , 38 ^d og 39 ^b .
38 ^c	3/4-1952	27/5-1953	Del af 38 ^c . Tidl. 38 ^e .
38 ^e	3/4-1952	27/5-1953	Del af 38 ^e .
38 ⁿ	3/4-1952	27/5-1953	Del af 38 ⁿ . Tidl. 38 ^d og 38 ^e .

Matr. nr. 1 a Bjerreby
by og sogn

FREDNINGSOVERENSKOMST

Stempel- og gebyrfri,
lov nr. 140 - 1937.

Undertegnede sognerådsformand gårdejer Jacob Nielsen, Bjerreby, erklærer at sognerådet er villigt til, som ejer af matr. nr. 1 a og et umatrikuleret areal af Bjerreby by og sogn, at lade et areal af dette matr. nr. frede for at sikre den fri beliggenhed af Bjerreby kirke.

Arealet beskrives således: hele matr. nr. 1 a og gadearealet syd og sydvest for kirken herunder parkeringspladsen.

Fredningen har følgende omfang:

Arealerne må ikke bebygges eller beplantes med udsigtsødelæggende beplantning, ligesom der heller ikke på arealerne må anbringes transformatorstationer, telefon- og telegrafmaster og lignende eller op-sættes skure, udsalgssteder, vogne til beboelse eller opbavaring af redskaber eller lignende skønhedsforstyrrende genstande. Der må i det hele ikke foretages ændringer i den nu bestående tilstand, der kan virke skæmmende eller hindrende for udsigten til eller fra kirken.

For fredningen kræves ingen erstatning.

Rådet er enigt i, at ovenstående fredningstilbud tinglyses på dets fornævnte ejendom, dog uden udgift for kommunen.

Påtaleberettiget er fredningsnævnet for Svendborg amtsrådskreds og menighedsrådet for Bjerreby.

Bjerreby, den 4/4 1952.

J. Nielsen

Idet fredningsnævnet modtager og godkender foranstående fredningstilbud bestemmes det, at fredningen vil være at lyse på matr. nr. 1 a af Bjerreby by og sogn.

Det fredede areal er indtegnet på vedlagte kort, af hvilket en genpart bedes henlagt på akten.

Fredningsnævnet for Svendborg amtsrådskreds, den 4/4 1952.

Keiser-Nielsen

Genpartens rigtighed bekræftes.

Fredningsnævnet for Svendborg amtsrådskreds, den

12 FEB. 1953

i formandens fraværelse,
som suppleant for denne:

J. Hvass
J. Hvass

FREDNINGSNÆVNET>

Genpart.

Matr. nr. 38 b, 38 d, 38 e og 39 b
Bjerreby by og sogn.

Anmelder:
Fredningsnævnet
for
Svendborg amtsrådsreds
Nyborg

FREDNINGSOVERENSKOMST.

Stempel- og gebyrfri,
lov nr. 140 - 1937.

Undertegnede rentier Hans Laurits Hansen, Bjerreby, erklærer sig villig til, som ejer af matr. nr. 38 b, 38 d, 38 e og 39 b af Bjerreby by og sogn, at lade et areal af dette matr. nr. frede for at sikre den fri beliggenhed af Bjerreby kirke.

Arealet beskrives således: hele matr. nr. 38 b og 38 d og 39 b samt en brømme af 38 e på 100 meter regnet fra kirkegårdsdiget.

Fredningen har følgende omfang:

Arealet må ikke bebygges eller beplantes med udsigtsødelæggende beplantning, ligesom der heller ikke på arealet må anbringes transformatorstationer, telefon- og telegrafmaster og lignende eller op sættes skure, udsalgssteder, vogne til beboelse eller opbevaring af redskaber eller lignende skønhedsforstyrrende genstande. Der må i det hele ikke foretages ændringer i den nu bestående tilstand, der kan virke skæmmende eller hindrende for udsigten til eller fra kirken.

For fredningen kræves ingen erstatning.

Jeg er enig i, at ovenstående fredningstilbud tinglyses på min fornævnte ejendom, dog uden udgift for mig.

Påtaleberettiget er fredningsnævnet for Svendborg amtsrådsreds og menighedsrådet for Bjerreby.

Bjerreby, den 3/4 1952.

Frugtavler Hans Laurits Hansen

Idet fredningsnævnet modtager og godkender foranstående fredningstilbud bestemmes det, at fredningen vil være at lyse på matr. nr. 38 b, 38 d, 38 e og 39 b af Bjerreby by og sogn.

Det fredede areal er indtegnet på vedlagte kort, af hvilket en genpart bedes henlagt på akten.

Fredningsnævnet for Svendborg amtsrådsreds, den 3/4 1952.

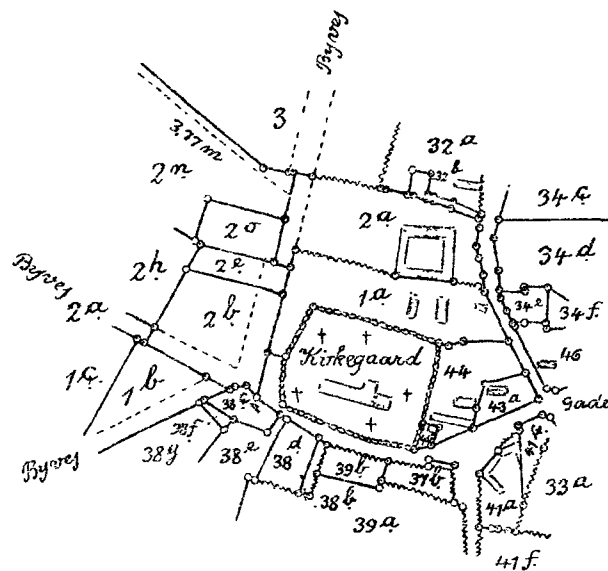
Keiser-Nielsen

Genpartens rigtighed bekræftes.

Fredningsnævnet for Svendborg amtsrådsreds,
Nyborg, den 24. marts 1953.

Keiser-Nielsen

J. Hvass



Terran af
 Bjerreby By
 Sogn. Bjerreby
 Herred. Sunds
 Amt Svendborg

Rigtig kopi af matrikelkortet.

Direktoratet for Matrikelvæsenet Sept 1950.

Handwritten signature or initials

Målförhold 1:4000

500m