

Afgørelser – Reg. nr.: 01852.00

Fredningen vedrører: Herrested Kirke

Domme

Taksationskommissionen

Naturklagenævnet

Overfredningsnævnet

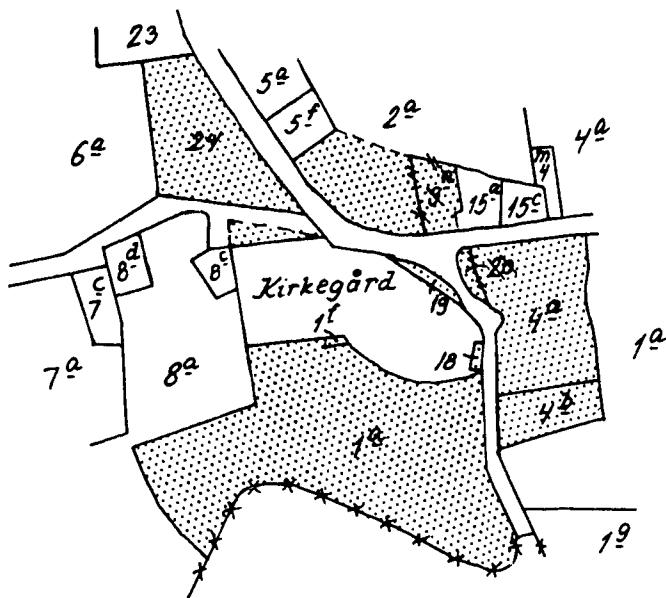
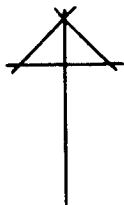
Fredningsnævnet

12-02-1953, 09-06-1955

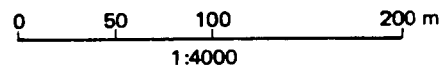
Kendelser

Deklarationer

FREDNINGSNÆVNET>



Kommune: Ørbæk
 Ejerlav: Herrested by
 Sogn: Herrested



Matr. nr.	Dekl./Kendelse dato	Tinglyst dato	Bemærkninger
1 ^a	5/11-1953	16/11-1953	Del af 1 ^a . Så længe arealerne administreres af de kirkelige myndigheder, træffer kirkeministeriet afgørelse om nyplacering af bygninger m.m..
1 ^f	27/3-1952	13/4-1953	Hele 1 ^f .
2 ^a	27/3-1952	13/4-1953	Del af 2 ^a . Tidl. 2 ^a og 3 ^a .
4 ^a	27/3-1952	14/2-1953	Del af 4 ^a . Tidl. 4 ^a og 20.
4 ^b	9/6-1955	10/6-1955	Hele 4 ^b .
18 og 19	9/6-1955	10/6-1955	Hele 18 og 19.
24	2/4-1952	14/2-1953	Hele 24. Tidl. umatr. gadeareal.
umatr. areal	2/4-1952	14/2-1953	Del af umatr. gadeareal.

FREDNINGSOVERENSKOMST.

Stempel- og gebyrfri,
lov nr. 140 - 1937.

Undertegnede fru Anna Margrethe Jørgensen, Herrested, erklærer sig villig til, som ejer af matr. nr. 4a og 2o af Herrested by og sogn, at lade et areal af dette matr. nr. frede for at sikre den fri beliggenhed af Herrested kirke.

Arealet beskrives således:

hele matr. nr. 4 a og 2o.

Fredningen har følgende omfang:

Arealerne må ikke bebygges eller beplantes med udsigtsødelæggende beplantning, ligesom der heller ikke på arealerne må anbringes transformatorstationer, telefon- og telegrafmaster og lignende eller opsættes skure, udsalgssteder, vogne til beboelse eller opbevaring af redskaber eller lignende skønhedsforstyrrende genstande. Der må i det hele ikke foretages ændringer i den nu bestående tilstand, der kan virke skæmmende eller hindrende for udsigten til eller fra kirken.

For fredningen kræves ingen erstatning.

Jeg er enig i, at ovenstående fredningstilbud tinglyses på min fornævnte ejendom, dog uden udgift for mig.

Påtaleberettiget er fredningsnævnet for Svendborg amtsrådskreds og menighedsrådet for Herrested.

Herrested, den 27/3 1952.

Margrethe Jørgensen

Idet fredningsnævnet modtager og godkender foranstående fredningstilbud bestemmes det, at fredningen vil være at lyse på matr. nr. 4 a og 2o af Herrested by og sogn.

Fredningsnævnet for Svendborg amtsrådskreds, den 27/3 1952.

Keiser-Nielsen

Genpartens rigtighed bekræftes.

Fredningsnævnet for Svendborg amtsrådskreds, den 12 FEB. 1953

i formandens fraværelse,
som suppleant for denne

L. Hvasa
L. Hvasa

FREDNINGSOVERENSKOMST.

Stempel- og gebyrfri,
lov nr. 140 - 1937.

Undertegnede formand for Herrested sogneråd Knud Jørgensen, Herrested, erklærer at rådet er villigt til, som ejer af matr. nr. 1 f og 2 a og et umatrikuleret gadeareal af Herrested by og sogn, at lade ~~af~~ areal heraf frede for at sikre den fri beliggenhed af Herrested kirke.

Arealet beskrives således:

hele matr. nr. 1 f, skolehaven på matr. nr. 2a langs vejen og gadearealet nord for kirkegården.

Fredningen har følgende omfang:

Arealet må ikke bebygges eller beplantes med udsigtsødelæggende beplantning, ligesom der heller ikke på arealet må anbringes transformatorstationer, telefon- og telegrafmaster og lignende eller opsættes skure, udsalgssteder, vogne til beboelse eller opbevaring af redskaber eller lignende skønhedsforstyrrende genstande. Der må i det hele ikke foretages ændringer i den nu bestående tilstand, der kan virke skæmmende eller hindrende for udsigten til eller fra kirken.

For fredningen kræves ingen erstatning.

Rådet er enigt i, at ovenstående fredningstilbud tinglyses på dets fornævnte ejendom, dog uden udgift for sognet.

Påtaleberettiget er fredningsnævnet for Svendborg amtsrådskreds og menighedsrådet for Herrested.

Herrested den 27/3 1952.

Herrested sogneråd pr. Ørbæk,

P.S.V.

K. Jørgensen

Idet fredningsnævnet modtager og godkender foranstående fredningstilbud bestemmes det, at fredningen vil være at lyse på matr. nr. 1 f og 2 a af Herrested by og sogn.

Det fredede areal er indtegnet på vedlagte kort, af hvilket en genpart bedes henlagt på akten.

Fredningsnævnet for Svendborg amtsrådskreds, den 27/3 1952.

Keiser Nielsen

Genpartens rigtighed bekræftes

Fredningsnævnet for Svendborg amtsrådskreds, den 12 FEB. 1953

FREDNINGSOVERENSKOMST

Stempel- og gebyrfri,
lov nr. 140 - 1937.

Undertegnede formand for Herrested menighedsråd, Pastor Johannes Berg, Herrested, erklærer, at rådet er villigt til, som ejer af matr. nr. 1a af Herrested by og sogn, at lade et areal af dette matr. nr. frede, for at sikre den fri beliggenhed af Herrested kirke.

Arealet beskrives således:

den del af matr. nr. 1 a, der ligger syd for kirkegården og vest for vejen til Maare.

Fredningen har følgende omfang:

Arealerne må ikke bebygges eller beplantes med udsigtsødelæggende beplantning, ligesom der heller ikke på arealerne må anbringes transformatorstationer, telefon- og telegrafmaster og lignende eller opsættes skure, udsalgssteder, vogne til beboelse eller opbevaring af redskaber eller lignende skønhedsforstyrrende genstande. Der må i det hele ikke foretages ændringer i den nu bestående tilstand, der kan virke skæmmende eller hindrende for udsigten til eller fra kirken.

For fredningen kræves ingen erstatning.

Rådet er enigt i, at ovenstående fredningstilbud tinglyses på dets ^{an/}forhævede ejendom, dog uden udgift for rådet.

Påtaleberettiget er fredningsnævnet for Svendborg amtsrådsreds og provstiudvalget.

Herrested, den 27/3 1952.

Johannes Berg

Idet fredningsnævnet modtager og godkender foranstående fredningstilbud, bestemmes det, at fredningen vil være at lyse på matr. nr. 1 a af Herrested by og sogn.

Fredningsnævnet for Svendborg amtsrådsreds, den 27/3 1952.

Keiser-Nielsen

Genpartens rigtighed bekræftes.

Fredningsnævnet for Svendborg amtsrådsred, den 12 FEB. 1953

i formandens fraværelse,
som suppleant for denne:


J. Hvass

FREDNINGSOVERENSKOMST

Stempel- og gebyrfri,
lov nr. 140 - 1937.

Undertegnede bestyrelse for Herrested bylaug erklærer at lauget et villigt til, som ejer af et umatrikuleret areal af Herrested by og sogn, at lade et areal af dette matr. nr. frede for at sikre den fri beliggenhed af Herrested kirke.

Arealet beskrives således:

Herrested anlæg, beliggende på umatrikuleret gadeareal nordvest for kirken.

Fredningen har følgende omfang:

Arealet må ikke bebygges eller beplantes med udsigtsødelæggende beplantning, ligesom der heller ikke på arealet må anbringes transformatorstationer, telefon- og telegrafmaster og lignende eller op sættes skure, udsalgssteder, vogne til beboelse eller opbavning af redskaber eller lignende skønhedsforstyrrende genstande. Der må i det hele ikke foretages ændringer i den nu bestående tilstand, der kan virke skæmmende eller hindrende for udsigten til eller fra kirken.

For fredningen kræves ingen erstatning.

Bestyrelsen er enig i, at ovenstående fredningstilbud tinglyses på den fornævnte ejendom, dog uden udgift for lauget eller kommunen.

Påtaleberettiget er fredningsnævnet for Svendborg amtsrådskreds og menighedsrådet for Herrested sogn.

Herrested, den 27/3 1952.

Svend Jørgensen Hans Peter Hansen Wilhelm Andersen
Foranstående tiltrædes:

Herrested sogneråd pr. Ørbæk, den 27/3 1952

P.S.V.

K. Jørgensen

Idet fredningsnævnet modtager og godkender foranstående fredningstilbud bestemmes det, at fredningen vil være at lyse på et umatrikuleret areal af Herrested by og sogn.

Fredningsnævnet for Svendborg amtsrådskreds, den 2/4 1952.

Keiser- Nielsen

Genpartens rigtighed bekræftes.

Fredningsnævnet for Svendborg amtsrådskreds, den 12 FEB. 1953

i formandens fraværelse,
som suppleant for denne:

J. Hvast
J. Hvast

FREDNINGSNÆVNET >

af Herrested by og sogn.

amtsråds-kreds.

Nyborg.

REG. NR. 01852.000

F R E D N I N G S O V E R E N S K O M S T .

Stempel- og gebyrfri
lov nr. 140 - 1937.

Undertegnede godsejer Christian Sehested Juul, erklærer sig villig til, som ejer af matr. nr. 4 b og 19 samt 18 af Herrested by og sogn, at lade et areal af dette matr. nr. frede, for at sikre den fri beliggenhed af Herrested kirke.

Arealet beskrives således: hele matr. nr. 4 b, 18 og 19.

Fredningen har følgende omfang:

Arealerne må ikke bebygges eller beplantes med udsigtsødelæggende beplantning, ligesom der heller ikke på arealerne må anbringes transformatorstationer, telefon- og telegrafmaster og lignende eller opsættes skure, udsalgssteder, vogne til beboelse eller opbevaring af redskaber eller lignende skønhedsforstyrrende genstande. Der må i det hele ikke foretages ændringer i den nu bestående tilstand, der kan virke skæmmende eller hindrende for udsigten til eller fra kirken.

For fredningen kræves ingen erstatning.

Jeg er enig i, at ovenstående fredningstilbud tinglyses på min forment ejendom, dog uden udgift for mig.

Påtaleberettiget er fredningsnævnet for Svendborg amtsråds-kreds og menighedsrådet for Herrested sogn.

Herrested, den 27/3 1952.

sign. Sehested Juul.

Idet fredningsnævnet modtager og godkender foranstående fredningstilbud bestemmes det, at fredningen vil være at lyse på matr. nr. 4 b, 18 og 19 af Herrested by, Herrested sogn.

Fredningsnævnet for Svendborg amtsråds-kreds, den 9/6 1955.

sign. J. Hvass.

Udskriftens rigtighed bekræftes.

Fredningsnævnet

for

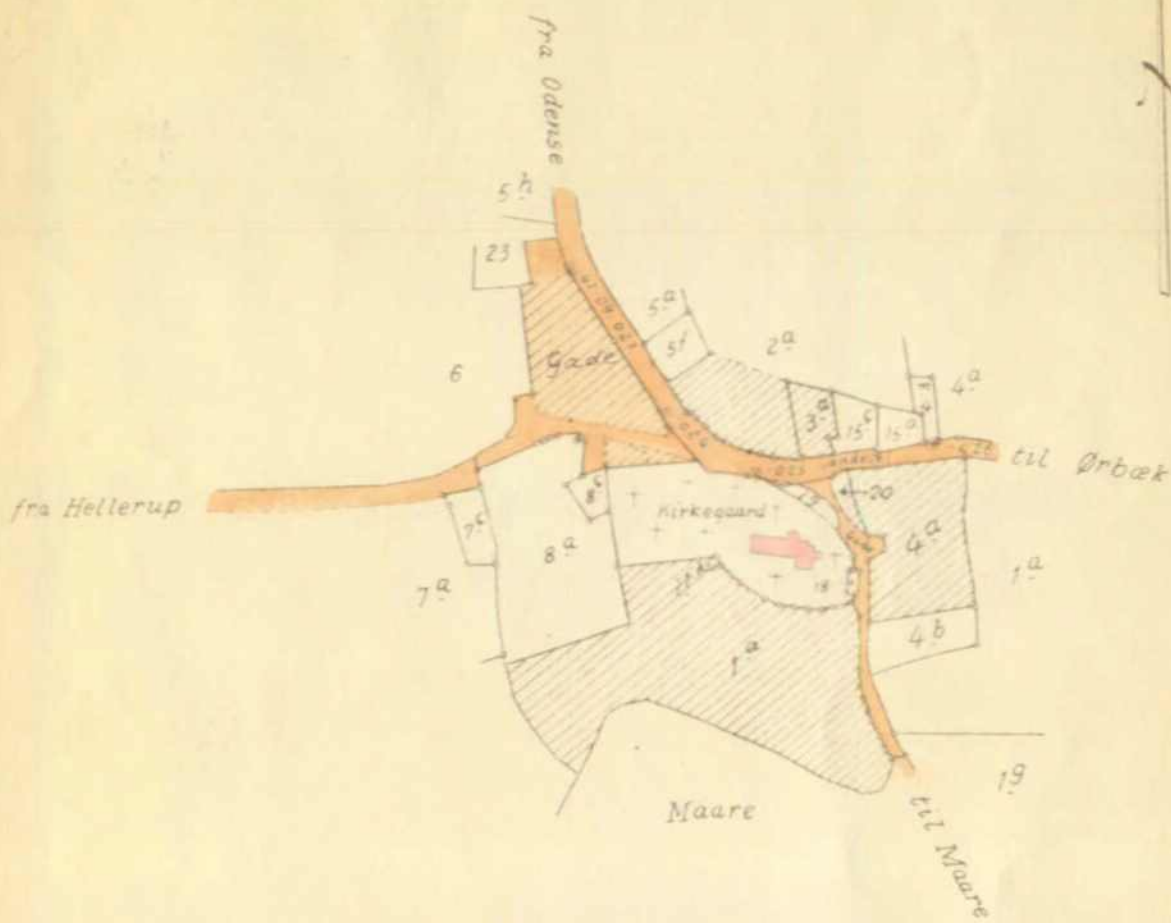
Svendborg Amtsråds-kreds

Nyborg

9 JUNI 1955

i Svendborg amtsråds-kreds,
som suppleant for denne:

J. Hvass



1:4000

Terræn af Herrested By,
 Herrested Sogn, Vindinge Herred,
 Svendborg Amt.

Det med Skravering fremhævede Areal af Matr.Nr. 1^a, 1^b,
 2^a, 3^a, 4^a og 20 samt Gadejorden fredes for at sikre den
 fri Beliggenhed af Herrested Kirke
 Der henvises iøvrigt til selve Fredningsdokumentet.

Udfærdiget Aar 1953 paa Grundlag af Matrikulskortet.

P. Veibergsønd Knudsen
 Landinspektør.

At denne korttegning er udgivet genført af det tidligere kortvæsen af de tidligere
 mat. nr. 1^a Herrested By og Sogn allesteds heri
 Nyborg d. 10 April 1953
 P. Veibergsønd Knudsen

DISPENSATIONER>

Afgørelser – Reg. nr.: 01852.00

Dispensationer i perioden: 21-11-1983 - 25-11-2002

22 NOV. 1983

5700 SVENDBORG, den 21/11 1983

Journal nr.: Frs. 236/1983

Man har d.d. tilskrevet Ørbæk kommune, teknisk forvaltning, 5853 Ørbæk, således:

Ørbæk kommune har i skrivelse af 31. august 1983 (Rev. TJ/MH) for fredningsnævnet forelagt et spørgsmål om udvidelse af kirkegården i Herrested ved inddragelse af arealer af matr. nr. 1-a og 1-f Herrested by, Herrested, idet de pågældende arealer er behæftet med deklARATION lyst 13. marts 1953 om fredningsoverenskomst til sikring af den frie udsigt til og fra Herrested kirke.

Det er tanken, at der skal udarbejdes lokalplan vedrørende de pågældende arealer.

Amtskommunen har i skrivelse af 20. oktober 1983 i en oversagen afgivet erklæring blandt andet udtalt, at man kan anbefale dispensation fra kirkeomgivelsesfredningen på vilkår, at det nye kirkegårdsafsnits karakter af lund i det væsentlige bibeholdes.

Fredningsnævnets medlemmer har besigtiget forholdene på stedet.

Foranlediget heraf skal man meddele, at fredningsnævnet herved i medfør af naturfredningslovens § 34 enstemmigt godkender, at et område af matr. nr. 1-a og 1-f Herrested inddrages til kirkegård som projekteret, idet nævnet ikke finder, at dette vil virke skæmmende eller hindrende for udsigten til eller fra kirken. Som indstillet af amtskommunen bør områdets karakter af lund i det væsentlige fastholdes ved bevarelse af en del af træerne i området og herunder navnlig randbevoksningen mod vest og syd.

Det tilføjes, at såfremt den bestående toiletbygning i overensstemmelse med den gjorte reservation i lokalplanen ønskes udvidet med en redskabsbygning, skal et sådant projekt forelægges fredningsnævnet særskilt. Nævnet må foreløbig ganske reservere sig sin stilling med hensyn til beliggenheden og udformningen af en sådan (til)bygning.

Nævnet har underrettet Herrested menighedsråd, Fyns amtskommunes fredningsafdeling m.fl., der inden 4 uger kan indbringe nævnets afgørelse for Overfredningsnævnet, om foranstående.

Tilladelsen bortfalder, såfremt den ikke er udnyttet inden 5 år fra tilladelsens meddelelse, jfr. naturfredningslovens § 64 a." hvilket herved meddeles



Jul. Paulsen

formand

Fredningsstyrelsen

Original i 4-let

FREDNINGSNÆVNET

FOR

FYNS AMTS SYDLIGE FREDNINGSKREDS Modtaget i fredningsstyrelsen

Egensevej 15 - Telefon (09) 21 16 93

Til fredningsregisteret

til orientering 11/12-85
68

5700 SVENDBORG, den 5/12 1985

6 DEC. 1985

Journal nr.: Frs. 293/1985

1852

Man har d.d. tilskrevet arkitekt M.A.A. E. Lehn Petersen, Lahngade 63, 5000 Odense C., således:

I skrivelse af 24. oktober 1985 (ref. EbLP/an) har De ansøgt om fredningsnævnets godkendelse af et projekt til udvidelse af den eksisterende toiletbygning syd for Herrested kirke, således at der dermed kan indrettes de påbudte faciliteter for graveren.

Bygningen er beliggende inden for kirkens område matr. nr. 1-a Herrested by, Herrested, og er fredet ved overenskomst af 27. marts 1952, hvorefter arealerne ikke må bebygges eller iøvrigt anvendes til placering af skønhedsforstyrrende genstande m.v., der kan virke skæmmende eller hindrende for udsigten til eller fra kirken. Til deklarationen er knyttet et af Kirkeministeriet taget forbehold, nemlig at afgørelse træffes af Kirkeministeriet efter indstilling af fredningsnævnet.

Det fremgår, at stiftsøvrigheden for sit vedkommende har godkendt menighedsrådets dispositioner med hensyn til tilbygningens opførelse og finansiering.

Fredningsnævnet har efter besigtigelse, henholdsvis på grundlag af nøje kendskab til forholdene på stedet enstemmigt besluttet at indstille til kirkeministeriet, at det ansøgte tillades, idet der alene er tale om en mindre tilbygning, og idet bygningen er beliggende lavti forhold til kirken, samt i sådan afstand fra denne, at tilbygningen ikke kan tænkes at komme i strid med fredningens formål. Det er dog en forudsætning, at tilbygningen opføres i samme materialer, som den bestående bygning og iøvrigt i overensstemmelse med de hertil indsendte tegninger.

Kirkeministeriet har derefter tilbagesendt sagen til fredningsnævnet med bemærkning, at man intet finder at indvende imod gennemførelsen af det omhandlede byggeri, hvortil forslag er godkendt af Fyens Stiftsøvrighed.

SAG NR. 13100

142-3


Ans. dt 10/12-85

Herefter opfatter fredningsnævnet ekspeditionsformen således, at fredningsnævnet er bemyndiget til at godkende byggeriet som ansøgt i medfør af naturfredningslovens § 34, og således foranlediget skal man meddele, at byggeriet godkendes, idet det som nævnt i nævnets indstilling til Kirkeministeriet er en forudsætning, at tilbygningen opføres af samme materialer, som den bestående bygning.

Kirkeministeriet, amtskommunens fredningsafdeling m.fl. er underrettet herfra og kan inden 4 uger indbringe nævnets afgørelse for Overfredningsnævnet, om foranstående.

Tilladelsen kan ikke udnyttes før efter udløbet af ankefristen, 4 uger, jfr. naturfredningslovens § 58 stk. 5.

Tilladelsen bortfalder, såfremt den ikke er udnyttet inden 5 år fra tilladelsens meddelelse, jfr. naturfredningslovens § 64 a.



Jul. Paulsen

formand

Fredningsstyrelsen

Fyens Stift
Klingenberg 2
Postboks 1140
5100 Odense C.

Ved skrivelse af 25. september 2002 vedlagt diverse tegninger og projektmateriale har Fyens Stift på vegne Herrested menighedsråd fremsendt en ansøgning til fredningsnævnet om tilladelse til etablering af materialeplads på arealet syd for Herrested kirke i henhold til et vedlagt projekt, udarbejdet af arkitekt Steen Damkjær.

Det ansøgte kræver fredningsnævnets tilladelse, idet der er sædvanlig kirkefredningsdeklaration på arealet.

Fredningsnævnet har indhentet en udtalelse fra Fyns Statsskovdistrikt, der har udtalt, at de ikke har bemærkninger til det ansøgte.

Endvidere har fredningsnævnet indhentet en udtalelse fra Fyns Amt, der i skrivelse af 5. oktober 2002 har udtalt:

"

Projektet:

Projektet drejer sig om

- a) etablering af en materialeplads syd for kirken,
- b) isætning af en større låge samme sted (sydlågen ind til kirkegården),
- c) lukning af den eksisterende østlåge til kirkegården og retablering med stensætning, og
- d) ændring af nordlågen

Miljø- og Arealafdelingens bemærkninger:

Så vidt ses af deklARATIONERNE er nordlågen ikke omfattet af fredningen, da den er placeret på kirkegårdens areal.

Miljø- og Arealafdelingen har følgende bemærkninger til de øvrige punkter:

Ad a:

Materialepladsen vil efter det oplyste afhjælpe den nuværende tilfældige placering af diverse affald og materialer. Den ønskes etableret på sydsiden af en mindre P-plads syd for kirken, og den kommer til at bestå af 3 lave plankekummer og et fliselagt areal, hvor på ønskes placeret 2-3 affaldscontainere på hjul.

Det er Miljø- og Arealafdelingens vurdering, at materialepladsen vil være en gevinst for området, da den vil medvirke til mere ordnede forhold på og ved kirkegården, også selv om den tilsyneladende ikke vil blive helt skjult fra kirkegården.

Ad b:

Sydlågen ønskes som konsekvens af den nye affaldsplads gjort bredere, fordi det vil være hensigtsmæssigt, at graveren med sine maskiner kan komme til pladsen fra kirkegården. Den øgede bredde vil efter Miljø- og Arealafdelingens opfattelse være uden betydning for fredningen og dens formål.

Ad c:

Lukningen af østlågen - der ønskes foretaget af trafikale årsager - vil efter Miljø- og Arealafdelingens opfattelse ikke stride mod fredningens formål, forudsat at lukningen sker med en stensætning, der sammenbinder stendiget nord og syd for lågen på en sådan måde, at ændringen vil fremtræde usynlig.

Konklusion:

Det er således Miljø- og Arealafdelingens vurdering, at det aktuelle projekt, inkl. de nye lågers udformning, er af en sådan diskret karakter, at der bør kunne gives en dispensation fra fredningsdeklarationen, jf. naturbeskyttelseslovens § 50.

..... "

Fredningsnævnet skal udtale:

Fredningsnævnet meddeler herved tilladelse til det fremsendte projekt, udarbejdet af arkitekt Steen Damkjær. Det ansøgte ses ikke at stride mod fredningens formål.


Fredningsnævnets afgørelse, der er enstemmig, er truffet i medfør af naturbeskyttelseslovens § 50, stk. 1.

Nævnets afgørelse kan i medfør af naturbeskyttelseslovens § 78, stk. 2, indbringes for Naturklagenævnet af de i samme lovs § 86 nævnte klageberettigede. Klagen indgives til fredningsnævnet, der videresender klagen til Naturklagenævnet.

Klagefristen er 4 uger fra den dag, afgørelsen er meddelt den klageberettigede.

Tilladelsen må ikke udnyttes, før ovennævnte frist er udløbet.

Tilladelsen bortfalder, såfremt den ikke er udnyttet inden 3 år efter, den er meddelt.


S. Raunholt

DISPENSATIONER>

Afgørelser – Reg. nr.: 01852.00

Dispensationer i perioden: 13-12-2006

FOR

FYNS AMT

Toftevej 31, 5610 Assens
Tlf. 64 71 10 20 - Telefax 64 71 55 20

Dato: 13. december 2006
Journal nr.: Frs. 66/2006

Arkitekterne Clausen & Weber A/S
Korsgade 19
5700 Svendborg

Ved brev af 30. juni 2006 vedlagt tegninger har De på vegne menighedsrådet ved Herrested kirke ansøgt om tilladelse til opførelse af ny graverbygning og arbejdsplads/vaskeplads for kirkegårdens graverfunktion i henhold til det fremsendte materiale.

Det fremgår, at den nye bygning påregnes opført på pladsen syd for kirken ved den eksisterende materialeplads og trukket lidt ind det eksisterende grønne område.

Fredningsnævnet har indhentet en udtalelse fra Fyns Amt, der i brev af 27. september 2006 har udtalt:

"

Fredningsnævnet har fremsendt et projekt for en ny graverbygning med tilhørende udenomsfaciliteter, med placering syd for kirken, men uden for kirkegården. Her ligger i forvejen nogle planteaffaldskummer.

Området er omfattet af en Exnerfredning fra 1953. Deklarationen indeholder en bestemmelse om, at det er kirkeministeriet, der - efter udtalelse fra Fredningsnævnet - træffer afgørelse om byggeri m.v., så længe arealet administreres af kirkelige myndigheder.

Fyns Amts udtalelse:

Projektet er nærmere beskrevet i det modtagne bilagsmateriale, og det er Fyns Amts vurdering på grundlag heraf, at den påtænkte bygning i sig selv vil komme til at fremtræde diskret og sober, og at hele nyanlægget vil blive indpasset i området på en sådan måde, at der ikke opstår konflikt med fredningens formål.

Amtet skal således ikke udtale sig imod projektets gennemførelse.

..... "

Fredningsnævnets bemærkninger:

Efter besigtigelse kan fredningsnævnet ganske tiltræde Fyns Amts ovenfor anførte bemærkninger og meddeler herved tilladelse til det ansøgte, der ikke ses at stride mod fredningens formål.


Fredningsnævnets afgørelse, der er enstemmig, er truffet i medfør af naturbeskyttelseslovens § 50, stk. 1.

Nævnets afgørelse kan i medfør af naturbeskyttelseslovens § 78, stk. 3, indbringes for Naturklagenævnet af de i samme lovs § 86 nævnte klageberettigede. Klagen indgives skriftligt til fredningsnævnet, der videresender klagen til Naturklagenævnet, jf. naturbeskyttelseslovens § 87, stk. 2.

Klagefristen er 4 uger fra den dag, afgørelsen er meddelt den klageberettigede.

Tilladelsen må ikke udnyttes, før ovennævnte frist er udløbet.

Tilladelsen bortfalder, såfremt den ikke er udnyttet inden 3 år efter, den er meddelt.



S. Raunholt

Afgørelse af 30. november 2015

Nyborg Kommune har ved brev af 28. september 2015 ansøgt Fredningsnævnet for Fyn om lovliggørende dispensation til flere skure og småbygninger på ejendommen beliggende Måre Byvej 1, 5853 Ørbæk, matr.nr. 4b Herrested By, Herrested. Fredningen af denne ejendom er en såkaldt kirkefredning af Herrested Kirke vedtaget den 27. marts 1952.

Nyborg Kommune har oplyst, at sagen drejer sig om lovliggørelse af flere bygninger på ovennævnte ejendom, der er beliggende i landzone. Ejendommen er bebygget med to bygninger, et enfamiliehus på 205 m² samt et udhus på 50 m². Der ansøges om lovliggørende dispensation til et vindfang på 6 m² og en overdækning på 10 m², der begge er bygget sammen med enfamiliehuset. Desuden søges om lovliggørende dispensation til et udhus på 18 m², der er fritliggende bag ejendommen samt til den overdækning, der er sket af nogle brændestakke bagerst på grunden. Der er ingen oplysninger om, hvornår bygningerne/skurene er opført.

Sagens behandling

Ifølge fredningsbestemmelsen er formålet med fredningen, "at der ikke foretages ændringer i den nu bestående tilstand, der kan virke skæmmende eller hindrende for udsigten til eller fra kirken." Ifølge fredningen er der et forbud mod anbringelse af skure og lignende "skønhedsforstyrrende genstande" på ejendommen.

Sagen har været i høring.

Det ansøgte vil efter Naturstyrelsens vurdering ikke medføre beskadigelse/ødelæggelse af plantearter eller yngle- eller rasteområder for de dyrearter, der fremgår af habitatsdirektivets bilag IV.

Fyens Stift og Nyborg Provstiudvalg har ingen indvendinger mod en lovliggørelse af bygningerne, og det samme gælder Herrested Menighedsråd.

Danmarks Naturfredningsforening, Nyborg har ikke indvendinger om ansøgningen om lovliggørelse.

Der er medsendt luftfoto samt fotos af ejendommen, hvorpå småbygningerne og deres placering kan ses.

Fredningsnævnets formand har truffet beslutningen med hjemmel i § 10, stk. 5 i bekg. nr. 1173 af 20. november 2006 om forretningsorden for fredningsnævn, da sagen skønnes at være af underordnet betydning i forhold til fredningens formål.

Sagens afgørelse

Fredningsnævnets formand finder på baggrund af de indhentedede hørings svar og de vedlagte fotos, at de omhandlede små bygninger ikke strider mod fredningens formål. Der meddeles derfor lovliggørende dispensation til et vindfang på 6 m², en overdækning på 10 m², der begge er bygget sammen med enfamiliehuset, samt til et udhus på 18 m², der er fritliggende bag ejendommen og den overdækning, der er sket af nogle brændestakke bagerst på grunden.

Afgørelsen er truffet med hjemmel i naturbeskyttelseslovens § 50, stk. 1.

Fredningsnævnets afgørelse kan i medfør af naturbeskyttelseslovens § 78, stk. 3, påklages til Natur- og Miljøklagenævnet af de klageberettigede, der er nævnt i lovens § 86. Klagefristen er 4 uger fra den dag, afgørelsen er meddelt.

Klage skal ske via Natur- og Miljøklagenævnets klageportal, som der linkes til på www.nmkn.dk, hvor der også er nærmere vejledning i klageproceduren, se www.nmkn.dk/klage/hvordan-klager-du.

Det er en betingelse for Natur- og Miljøklagenævnets behandling af klagen, at der indbetales et gebyr på 500 kr. til Natur- og Miljøklagenævnet. Der kan findes nærmere vejledning om betaling af klagegebyr på Natur- og Miljøklagenævnets hjemmeside www.nmkn.dk.

Tilladelsen må ikke udnyttes før klagefristen er udløbet eller behandlingen af en eventuel klage er afsluttet.



Anni Højmark
formand