

Afgørelser – Reg. nr.: 01846.00

Fredningen vedrører: Dåstrup Kirke

Domme

Taksationskommissionen

Naturklagenævnet

Overfredningsnævnet

Fredningsnævnet

**24-07-1952, 17-09-1954,
24-01-1974**

Kendelser

Deklarationer

FREDNINGSNÆVNET >

7/12-51
17/1-51D e k l a r a t i o n .

Undertegnede sogneråd for Ørsted-Dåstrup sogne bestemmer herved, at der pålægges ejendommen matr.nr. 1-a af Dåstrup by og sogn (degneembedet) følgende servitut:

Udover den nuværende bebyggelse må ingensinde på grunden opføres bygninger af nogen som helst art, herunder skure, boder, transformatorstationer, masterpæller lignende.

Påtaleberettiget er menighedsrådet for Ørsted-Dåstrup sogne og fredningsnævnet for Roskilde amtsrådsreds m. v.

Ørsted-Dåstrup sogneråd, Viby Sj., den 7/12 1951.

P. S. V.

Ole Sørensen.

-----oOo-----

g. arch. 17/3-51

Afskriftens rigtighed bekræftes.

FREDNINGSNÆVNET FOR ROSKILDE AMTSRÅDSKREDS M. V., den 24/17 1952.

Jeg bekræfter

A f s k r i f t.

D e k l a r a t i o n.

Undertegnede gaardejer Hans Tobias Olsen, Daastrup, bestemmer herved, at der paalægges ejendommen matr. nr. 5^{aa}, 9^{aa} og 1^{ab} af Daastrup by og sogn følgende servitut:

Inden for en afstand af 100 meter fra muren omkring Daastrup kirkegaard maa ingensinde paa matr. nr. 9^{aa} og 1^{ab} Daastrup syd for kirkegaarden foretages bebyggelse af nogen som helst art eller beplantning, der kan virke hindrende for udsigten mod kirkegaarden.

Udover den nu eksisterende bebyggelse paa matr. nr. 5^{aa} Daastrup vest for kirkegaarden maa denne grund ikke bebygges, dog med forbehold af omplacering af den nu-værende bebyggelse, i hvilket tilfælde ejeren forhandler med fredningsnævnet desangaaende.

Paataleberettiget er menighedsraadet for Ørsted-Daastrup sogne og fredningsnævnet for Roskilde amtsraadsreds m. v.

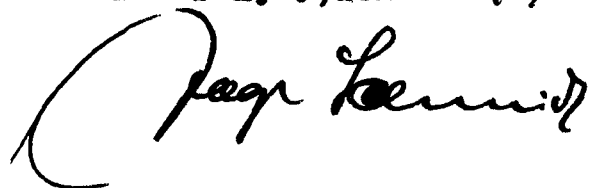
D a a s t r u p, den 7-12-1951.

Hans Olsen.

-----oOo-----

Afskriftens rigtighed bekræftes.

FREDNINGSNÆVNET FOR ROSKILDE AMTSRAADSKREDS M.V., den 24/7 1952.

geolh 28/3-52


A f s k r i f t .

D e k l a r a t i o n .

Undertegnede enkefru Oline Olsen, Daastrup, bestemmer herved, at der paalægges ejendommen matr.nr. 1-d og 9-b af Daastrup by og sogn følgende servitut:

Inden for en afstand af 10 meter fra muren omkring Daastrup kirkegaard maa ingensinde paa grunden opføres bygninger af nogen som helst art, herunder boder, skure, transformatorstationer, master eller lignende.

Paataleberettiget er menighedsraadet for Ørsted-Daastrup sogne og fredningsnævnet for Roskilde amtsraadsreds m. v.

D a a s t r u p , d e n 2 1 - 1 0 - 1 9 5 2 .

Oline Olsen.

godt 17/3-52

-----oO-----

Afskriftens rigtighed bekræftes.

FREDNINGSNÆVNET FOR ROSKILDE AMTSRAADSKREDS M.V., den 24/7 1952.

Pag Hennert

D e k l a r a t i o n.

Undertegnede graver Jens Peter Sørensen, Daastrup, bestemmer herved, at der paalægges ejendommen matr. nr. 9^o af Daastrup by og sogn følgende servitut:

Paa grunden maa aldrig, udover et 1^e eller 2^e etages beboelseshus, opføres bygninger af nogen som helst art, herunder skure, boder, transformatorstationer, master eller lignende.

Paataleberettiget er menighedsraadet for Ørsted-Daastrup sogne og fredningsnævnet for Roskilde amtsraadskreds m. v.

D a a s t r u p, den 7 - 12 - 1951.

Jens Peter Sørensen.

Graver.

gør. 17/12-51

-----OOO-----
Afskriftens rigtighed bekræftes.

FREDNINGSNEVNET FOR ROSKILDE AMTSRAADSKREDS M.V., den 24 17 1951.

Jørgen Schmidt

A f s k r i f t.

D e k l a r a t i o n.

Undertegnede sogneråd for Ørsted-Dåstrup sogne bestemmer herved, at der pålægges det på medfølgende kort med rødt indtegnede umatrikulerede areal (parkeringsplads og bræddam) nordvest for Dåstrup kirkegård følgende servitut:

På det pågældende areal må ingensinde opføres bygninger af nogen som helst art, herunder skure, boder, transformatorstationer, master eller lignende.

Påtaleret har menighedsrådet for Ørsted-Dåstrup sogne og fredningsnævnet for Roskilde amtsrådsreds m. v.

Ørsted-Dåstrup sogneråd, Viby Sj., den 7/12 1951.

P. S. V.

Ole Sørensen.

-----oOo-----

Afskriftens rigtighed bekræftes.

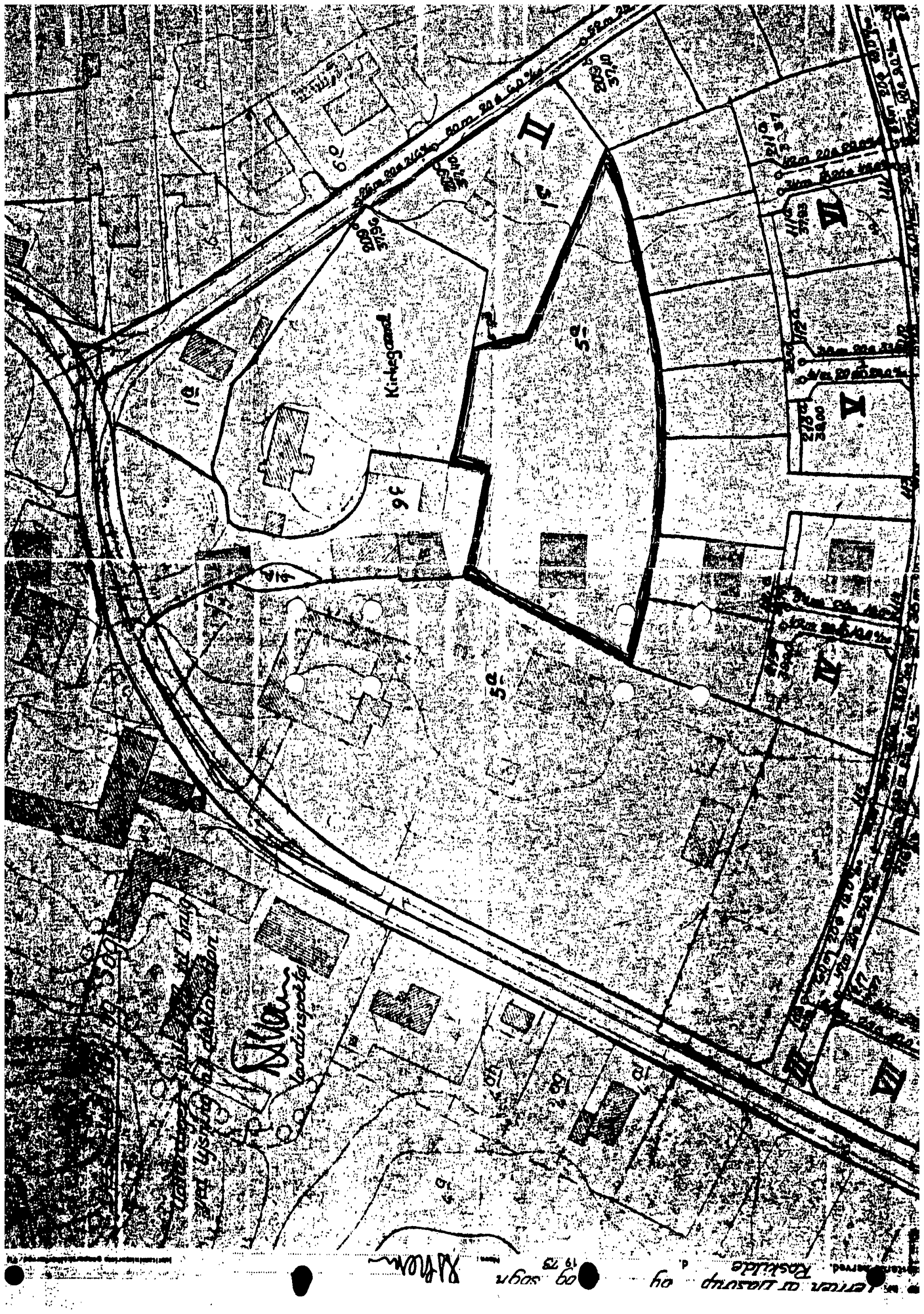
FREDNINGSNÆVNET FOR ROSKILDE AMTSRÅDSREDS M. V., den 24/17 1952.

Jørg Jensen



*Ferræn af
 Laastrup By
 Laastrup Sogn
 Ransø Herred
 Københavns Amt.*

1:4000. 500 m



1925

Kirkensvej og sogn

Kirkensvej og sogn

Kirkensvej og sogn

Kirkensvej og sogn

Kirkensvej og sogn

FREDNINGSNÆVNET>

17/9-54

U D S K R I F T

af

forhandlingsbogen for fredningsnævnet for Roskilde amtstrådkreds m.v.

=====

Ar 1954 den 17/9 blev i
nr. 34/1951. Fredning af unatrikuleret gadejordsareal
(parkeringsplads og branddam) ved Dårstrup
kirke

afsagt sålydende

k e n d e l s e .

Ved Dårstrup kirke er beliggende et unatrikuleret gadejordsareal, der anvendes som parkeringsplads, hvorhos der på arealet findes en branddam. Arealet er afgrænset mod nord af byvejen, mod vest af matr.nr. 5-a og 9-d, mod syd af matr.nr. 9-d og 9-o og mod øst af matr.nr. 9-o, 11, kirkegårdsmuren og matr.nr. 1-a, alle af Dårstrup by og sogn, således som dette areal er indtegnet på vedhæftede kopi af matrikulkortet med rødt.

I forbindelse med den almindelige fredning af omgivelserne ved de danske landsbykirker er der af fredningsnævnet rejst spørgsmål om fredning af det nævnte areal, der ikke er matrikuleret, og som antages at tilhøre Ørsted-Dårstrup sogneråd, for derved at hindre, at der på arealet opføres bygninger, skure, boder, transformatorstationer, anbringes lys- eller telefonmaster eller isvrigt noget, der kan virke skæmmende for kirken eller kirkegården.

Den 7/12 1951 har ovennævnte sogneråd underskrevet deklARATION om, at arealet fredes, og den 26/3 1952 har Roskilde amtstråd godkendt denne deklARATION, som imidlertid er afvist fra tingbogen, da udstederen savner tinglyst adkomst.

For at sikre fredning ved tinglysning har fredningsnævnet rejst denne sag og har den 27/8 1954 afholdt møde ved Dårstrup kirke, hvortil indkaldelse er sket ved bekendtgørelse i statstidende, Roskilde Dagblad, Roskilde Tidende og Roskilde Socialdemokrat den 14/8 1954, hvorhos præsten i Ørsted, sognerådet og Roskilde amtstråd er

særskilt underrettet om mødet.

Mod fredningen er ikke fremsat indsigelse.

Da Dåstrup kirke med nærmeste omgivelser skønnes at udgøre et område af den i lov om naturfredning af 7/5 1937 § 1 i begyndelsen omhandlede art, da de øvrige kirken nærmest liggende arealer i væsentligst grad er fredet ved frivillige overenskomster med lodsejerne, og da fredningen af det fornavnte areal som et led i fredning af kirkens omgivelser skønnes at være af væsentlig betydning for sikring af kirkens og kirkegårdens nuværende smukke beliggenhed i landsbybilledet, vil det fornavnte umatrikulerede gadejordsareal, der anvendes som parkeringsplads, og hvorpå findes en branddam, i henhold til fornavnte love §§ 1 og 13 være at fredes som foranført.

Under sagen er der ingen erstatningspåstande fremsat.

Påtaleberettiget er menighedsrådet for Ørsted-Dåstrup sogne og fredningsnævnet for Roskilde amtsrådsreds m. v.

T h i b e s t e m m e s:

Det fornavnte og beskrevne umatrikulerede gadejordsareal ved Dåstrup kirke bør fredes, således at der ikke på dette må opføres bygninger, skure, beder, transformatorstationer eller lignende, ej heller anbringes telefon- eller lysmaster eller overhovedet ved dette foretages noget, af hvad art nævnes kan, der kan virke skæmmende for kirken eller kirkegården.

Påtaleberettiget er menighedsrådet for Ørsted-Dåstrup sogne og fredningsnævnet for Roskilde amtsrådsreds m. v.

Aage Schmidt. J.Martin Jensen. I.P.Jacobsen.

-----oOo-----

Udskriftens rigtighed bekræftes.

FREDNINGSNÆVNET FOR ROSKILDE AMTSRÅDSKREDS M.V., den 17/19 1954.

Aage Schmidt

FREDNINGSNÆVNET>

Matr. nr. 5^a

24 MAJ 1974 * 012020

REG. NR. ~~1846~~ 1846

TK 374/72

24/1/74

ET/IO

Dåstrup By og Sogn

Anmelder:
Thorsen, Krarup, Klæsøe,
og Skotner
Himmelev Bygade 68
4000 Roskilde

Påtegning på deklaration lyst 18.3.1952
(nr. 1877)

Den i deklaration indeholdte bestemmelse:

"Inden for en afstand af 100 meter fra muren omkring Dåstrup kirkegård må ingensinde på matr. nr. 9^a og 1^b Dåstrup syd for kirkegården foretages bebyggelse af nogen som helst art eller beplantning, der kan virke hindrende for udsigten mod kirkegården."

Andres til:

"På den del af matr. nr. 5^a, der på vedhæftede rids er angivet med grøn skygge, må der ikke opføres nogen form for bebyggelse, og der må indenfor samme område ikke forefindes beplantning, der kan virke hindrende for udsigten mod kirkegården."

Med hensyn til servitutter og pantehæftelser henvises til ejendommens blad i tingbogen.

Dåstrup, den

Fredningsnævnet for Roskilde Amt den 24. jan. 1974.

[Signature]
A. R. LAUGESSEN

Dåstrup menighedsråd d. 12 marts 1974

[Signature]

Christina Berg Olsen, Johan Nielsen.

Kenneth Nielsen, Anne Margrethe Larsen

Sigrid Bræge Pedersen
Johannes Petersen

Mogens Rasmussen Jensen

Afd. B. Indført i dagbogen

den 24 MAJ 1974

Just. Bd. I
Akt nr. A-54

Civildommeren i Roskilde

Herredsret.

legitimation formål

[Handwritten signature] ^{*1. maj*} _{*1974*}

L. D. 1974

P. 11

.....

DISPENSATIONER>

Afgørelser – Reg. nr.: 01846.00

Dispensationer i perioden: 28-08-2001 - 19-04-2005

FREDNINGSNÆVNET

FOR ROSKILDE AMT
Dommerkontoret i Køge
Jernbanegade 7, 4600 Køge

Telefon 56 65 10 68
Fax 56 65 64 96
FS 22/2001
Den 28. august 2001

Ramsø Kommune
Teknisk Forvaltning
Vibygårdsvej 50, Gl. Viby
Postboks 43
4130 Viby Sj.

GENPART til orientering

Ejendom: Matr. nr. 5 bl Dåstrup by, Dåstrup
beliggende Katrinevej 4, Dåstrup, Viby Sj.
Ramsø kommunes j.nr.: 2001.039
Roskilde Amt, Teknisk forvaltnings
j.nr.: 8-70-51-8-262-2-01 - 8.1/080501

I skrivelse af 2. marts 2001 har arkitekt Henning Rasmussen på ejernes vegne ansøgt kommunen om tilladelse til opførelse af en vinkeltilbygning.

Det fremgår af ansøgningen og de indsendte tegninger, at det byggeri, der ønskes tilladelse til, er en tilbygning på 37,3 m² til den eksisterende bebyggelse, som er på 151 m².

Da ejendommen er omfattet af deklaration, tinglyst den 19. november 1973, ifølge hvilken fredningsnævnet og menighedsrådet er påtaleberettiget, har De videresendt ansøgningen hertil.

Ifølge deklarationen, der i forbindelse med udstykning er pålagt samtlige frastykkede parceller, skal bygningstegninger godkendes af fredningsnævnet forinden byggeri påbegyndes. Beboelsesbygninger skal opføres som enlængede bygninger - altså ikke som

Ad: 2001-1211/3 - 0001

vinkelbygninger eller forskudte længer - idet husets længderetning skal være parallel med øst - eller vestskellet for at sikre udsigten mod Dåstrup Kirkegård. Beplantningen på ejendommen skal holdes således, at kun få og enkeltstående træer overstiger den tilladte bygningshøjde. På det grønne fællesareal, der støder op til ejendommen, skal beplantningen vedligeholdes således, at den frie udsigt mod kirken og kirkegården ikke hindres.

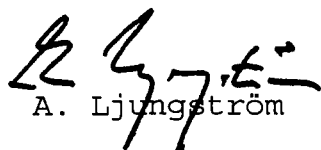
Fredningsnævnet har besigtiget ejendommen. Menighedsrådet har godkendt byggeriet af vinkelbygningen. Efter det ved besigtigelsen konstaterede er det fredningsnævnets opfattelse, at det påtænkte byggeri ikke vil medføre en yderligere indskrænkning af udsigten til kirken og kirkegården. Nævnet meddeler herefter den ønskede dispensation.

Ifølge deklARATIONEN kan fredningsnævnet og menighedsrådet dispensere fra eller ophæve servitutbestemmelserne.

Nævnet finder ikke, at der er grundlag for at imødekomme et ønske fra kommunen om en generel dispensation for bebyggelsen på de frastykkede parceller.

Fredningsnævnets afgørelse er enstemmig.

Med venlig hilsen


A. Ljungström

Kopi til:

Roskilde Amt, Teknisk forvaltning, Køgevej 80, 4000
Roskilde.

Skov- og Naturstyrelsen, Haraldsgade 53, 2100 Kø-
benhavn Ø.

Det Centrale Fredningsregister, Haraldsgade 53,
2100 København Ø.

Danmarks Naturfredningsforening, Masnedøgade 20,
2100 København Ø.

Danmarks Naturfredningsforening, Lokalkomite i Ram-
sø v/Ole Hindsbo, Truelstrupvejen 7, 4130 Viby Sj.

Dansk Ornitologisk Forening, Vesterbrogade 140,
1620 København V.

Flemming Damgaard Larsen, Hyllingeparken 15 A, 4070
Kirke Hyllinge.

Henning Storm, Dyssegårdsvej 28, 4621 Gadstrup.

Lone og Ole Larsen, Katrinevej 4, Dåstrup, 4130 Vi-
by Sj.

Arkitekt Henning Rasmussen, Søndertoften 3, Osted,
4000 Roskilde.

Dåstrup Menighedsråd, v/formand Hanne Seybold,
Bleghavevej 4, 4130 Viby Sj.

Fredningsnævnet for Vestsjællands Amt

Menighedsrådet for Kvanløse Kirke
 v/formand Birgit Åmann Nielsen
 Grevinge Kanalvej 27
 Gundestrup
 4571 Grevinge

SCANNED

Fredningsnævnet
 for Vestsjællands Amt
 Bøllingsvej 8
 4100 Ringsted

Tlf. 57 61 22 66
 Fax 57 61 22 16

Modtaget i
 Skov- og Naturstyrelsen
 31 AUG. 2004

LUS

Journal nr. F57/04
 Deres J.nr.

Den 30. august 2004

Ved ansøgning fremsendt gennem Vestsjællands Amt, Natur & Miljø, den 6. august 2004, har menighedsrådet ansøgt om nævnets tilladelse til anlæg af en materialeplads ved Kvanløse Kirke, på ejendommen matr.nr. 2 a Kvanløse by, Kvanløse, beliggende Ringstedvej 179.

Natur & Miljø har ved sagens fremsendelse bemærket:

"Den omhandlede del af ejendommen ligger umiddelbart øst for kirkegården.

Ejendommen er omfattet af fredningsoverenskomst, tinglyst den 12. august 1952, for at sikre den fri beliggenhed af Kvanløse Kirke.

Ifølge overenskomsten må de hidtil ubebyggede arealer ikke bebygges eller beplantes med udsigtsødelæggende beplantning, ligesom der heller ikke på arealerne må anbringes transformestationer, telefon- og telegrafmaster og lignende eller opsættes skure, udsalgsstader, vogne til beboelse eller opbevaring af redskaber eller lignende skønhedsforstyrrende genstande. Der må i det hele ikke foretages ændringer i den nu bestående tilstand, der kan virke skæmmende eller hindrende for udsigten til eller fra kirken.

En materialeplads i forbindelse med en kirkegård er blevet nødvendig og amtet anser den ønskede placering af materialepladsen for hensigtsmæssig og ikke dominerende eller skæmmende for udsigten til eller fra kirken.

Amtet finder herefter intet at bemærke til anlæg af materialepladsen som ansøgt, der ikke anses for at være uforenelig med fredningsbestemmelserne eller i strid med fredningens formål."

Nævnets afgørelse:

Anlæg af en materialeplads til brug for kirkegårdens aktiviteter findes ikke i strid med formålet med fredningsoverenskomsten tinglyst den 12. august 1952. Nævnet tillader derfor i medfør af naturbeskyttelseslovens § 50, stk. 1,

2001-12114-001 / 134

anlæg af pladsen i overensstemmelse med det tilsendte projektforslag 3 af 23. juni 2004.

Tilladelsen bortfalder såfremt den ikke er udnyttet inden 3 år, jf. naturbeskyttelseslovens § 50, jf. § 66, stk. 2.

Afgørelsen kan efter naturbeskyttelseslovens § 43, jf. § 86, jf. § 87, stk. 1 påklages til Naturklagenævnet (adr. Frederiksborggade 15, 4., 1360 København K) af bla. ansøgeren, ejeren og forskellige myndigheder, foreninger og organisationer. Klagefristen er 4 uger fra den dag, afgørelsen er meddelt den pågældende klageberettigede. Hvis klagefristen udløber en lørdag eller helligdag, forlænges fristen til den følgende hverdag.

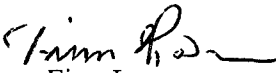
Klage indgives skriftligt til Fredningsnævnet.

Tilladelser må ikke udnyttes, før klagefristen er udløbet.


Rettidig klage har opsættende virkning for den påklagede afgørelse, medmindre klagemyndigheden bestemmer andet.

Det er en betingelse for Naturklagenævnets behandling af Deres klage, at De indbetaler et gebyr på 500 kr. Naturklagenævnet vil sende Dem en opkrævning på gebyret, når nævnet har modtaget klagen fra amtet/kommunen/fredningsnævnet. Naturklagenævnet vil ikke påbegynde behandlingen af klagen, før gebyret er modtaget. Vejledning om gebyrordningen kan findes på Naturklagenævnets hjemmeside www.nkn.dk

Gebyret tilbagebetales, hvis De får helt eller delvis medhold i Deres klage.


Finn Larsen


Flemming Jørgensen

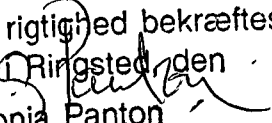

Bolf Dejløw

Kopi af kendelsen sendes til:

Jernløse kommune, Gl. Skovvej 158, Nr. Jernløse, 4420 Regstrup
Danmarks Naturfredningsforening, Masnedøgade 20, 2100 København Ø
Skov- og Naturstyrelsen, Haraldsgade 53, 2100 Kbh. Ø
Vestsjællands Amtskommune, Natur & Miljø, Alleen 15, 4180 Sorø

Udskriftens rigtighed bekræftes.

Dommeren i Ringsted den 30 AUG. 2004


Sonja Pantoni
oass.

SKAL KASSERES

FREDNINGSNÆVNETFOR ROSKILDE AMT
Dommerkontoret i Køge
Jernbanegade 7, 4600 KøgeTelefon 56 65 10 68
Fax 56 65 64 96
FS 67/2004
Den 29. september 2004Ramsø kommune
Teknisk Forvaltning
Vibygårdsvej 50, Gl. Viby
4130 Viby Sj.GENPART
til orienteringEjendom: Matr. nr. 5 a Dåstrup by, Dåstrup
Byvejen 17, Dåstrup, 4130 Viby Sj.
Ramsø kommunes j.nr.: 2004.157
Roskilde Amt, Teknisk forvaltnings
j.nr.: 8-70-51-8-263-1-04 - 22.1/020704

I skrivelse af 29. juni 2004 har De videresendt en ansøgning fra ejeren af den ovennævnte ejendom om tilladelse til renovering/ombygning af enfamiliehus samt en mindre udvidelse af boligen med ca. 29 m².

Ejendommen er omfattet af en den 18. marts 1952 tinglyst deklARATION, hvorefter der ud over den eksisterende bebyggelse vest for kirkegården ikke må ske bebyggelse, "dog med forbehold af placering af den nuværende bebyggelse, i hvilket tilfælde ejeren forhandler med Fredningsnævnet desangående".

Deklarationen har til formål at sikre indsynet til og udsynet fra kirken og kirkegården.

Det er fredningsnævnets opfattelse, at det ansøgte har en sådan størrelse og karakter, at det ikke er i strid med fredningens formål. Fredningsnævnet tillader derfor i medfør af naturbeskyttelseslovens

Skov- og Naturstyrelsen
J.nr. SN 2001-1211/3-0001
Akt. nr. 84 Bil.

§ 50, stk. 1, at det påtænkte byggeri/arbejde gennemføres.

Fredningsnævnets afgørelse er enstemmig.

Følgende fremgår af naturbeskyttelseslovens § 78, stk. 3, sammenholdt med §§ 86 og 87:

Der kan inden 4 uger fra den dag, afgørelsen er meddelt, klages til Naturklagenævnet over afgørelsen. Klageberettigede er:

Adressaten for afgørelsen, (det vil sige den, der har søgt om dispensation), offentlige myndigheder, Danmarks Naturfredningsforening og lokale foreninger og lignende, som har en væsentlig interesse i afgørelsen.

En evt. klage skal indgives skriftligt til fredningsnævnet, som derpå vil sørge for sagens videreledning til Naturklagenævnet.

Det er en betingelse for Naturklagenævnets behandling af Deres klage, at De indbetaler et gebyr på 500 kr. til Naturklagenævnet. Nævnet vil sende Dem en opkrævning på gebyret. Naturklagenævnet vil ikke påbegynde behandlingen af klagen, før gebyret er modtaget. Vejledning om gebyrordningen kan findes på Naturklagenævnets hjemmeside www.nkn.dk


Gebyret tilbagebetales, hvis De får helt eller delvis medhold i Deres klage.

Tilladelsen må ikke udnyttes, før klagefristen er udløbet. Rettidig klage har opsættende virkning for den påklagede afgørelse, medmindre klagemyndigheden

bestemmer andet.

Tilladelsen bortfalder, hvis den ikke udnyttes inden 3 år fra i dag (naturbeskyttelseslovens § 66, stk. 2).

Med venlig hilsen


A. Ljungström

SCANNET

FREDNINGSNÆVNET

FOR ROSKILDE AMT
Dommerkontoret i Køge
Jernbanegade 7, 4600 Køge

Telefon 56 65 10 68
Fax 56 65 64 96
FS 26/2005
Den 19. april 2005

Arkitekt
Keld Wohlert
Solrød Strandvej 42 A
2680 Solrød Strand.

GENPART
til orientering

Ejendom: Matr. nr. 1 a Dåstrup by, Dåstrup
beliggende Dåstrup Kirkevej 2, Viby Sj.
Ramsø kommunes j.nr.: 2005-016
Roskilde Amt, Teknisk forvaltnings
j.nr.: 8-70-51-8-263-1-05 - 22.1/280205

I skrivelse af 14. januar 2005 har De ansøgt Ramsø kommune om tilladelse til opførelse af en tilbygning på 30 m² til eksisterende graverbygning/kontor på ovennævnte ejendom.

Da ejendommen er omfattet af en den 29. marts 1952 tinglyst fredningsdeklaration, har kommunen videre sendt ansøgningen til fredningsnævnet.

Fredningens formål er at sikre indsigten til og udsynet fra Dåstrup kirke. Udover den nuværende bebyggelse må der ingensinde på grunden opføres bygninger af nogen art, herunder skure, boder, transformerstationer, master eller lignende.

Det er oplyst, at tilbygningen kun indeholder nødvendige faciliteter for de ansatte, at den harmonerer med den øvrige bebyggelse og at placeringen ikke vil hindre eller skæmme udsynet til kirken.

2001-1211/13 - 0001
103

Under hensyn hertil er det fredningsnævnets opfattelse, at det ansøgte ikke er i strid med fredningens formål. Fredningsnævnet tillader derfor i medfør af naturbeskyttelseslovens § 50, stk. 1, at det påtænkte byggeri gennemføres.

Fredningsnævnets afgørelse er enstemmig.

Følgende fremgår af naturbeskyttelseslovens § 78, stk. 3, sammenholdt med §§ 86 og 87:

Der kan inden 4 uger fra den dag, afgørelsen er meddelt, klages til Naturklagenævnet over afgørelsen. Klageberettigede er:

Adressaten for afgørelsen, (det vil sige den, der har søgt om dispensation), offentlige myndigheder, Danmarks Naturfredningsforening og lokale foreninger og lignende, som har en væsentlig interesse i afgørelsen.

En evt. klage skal indgives skriftligt til fredningsnævnet, som derpå vil sørge for sagens videre sendelse til Naturklagenævnet.


Det er en betingelse for Naturklagenævnets behandling af Deres klage, at De indbetaler et gebyr på 500 kr. til Naturklagenævnet. Nævnet vil sende Dem en opkrævning på gebyret. Naturklagenævnet vil ikke påbegynde behandlingen af klagen, før gebyret er modtaget. Vejledning om gebyrordningen kan findes på Naturklagenævnets hjemmeside www.nkn.dk

Gebyret tilbagebetales, hvis De får helt eller delvis medhold i Deres klage.

Tilladelsen må ikke udnyttes, før klagefristen er udløbet. Rettidig klage har opsættende virkning for den påklagede afgørelse, medmindre klagemyndigheden bestemmer andet.

Tilladelsen bortfalder, hvis den ikke udnyttes inden 3 år fra i dag (naturbeskyttelseslovens § 66, stk. 2).

Med venlig hilsen


A. Ljungström