

**Afgørelser – Reg. nr.: 01844.00**

**Fredningen vedrører: Havdrup Kirke**

**Domme**

**Taksationskommissionen**

**Naturklagenævnet**

**Overfredningsnævnet**

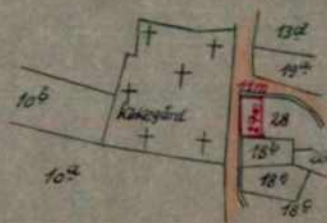
**Fredningsnævnet**

**24-07-1952, 17-09-1954**

**Kendelser**

**Deklarationer**

FREDNINGSNÆVNET >



Terræn af  
Havdrup By  
Havdrup Sogn  
Tune Herred  
Københavns Amt.

17/3-1952

## A f s k r i f t.

D e k l a r a t i o n.

Undertegnede sogneraad for Havdrup-Solrød sogne bestemmer herved at der paalægges den paa medfølgende kort med rødt indtegnede del af matr. nr. 28 af Havdrup by og sogn følgende servitut:

Paa det paagældende areal, der som hidtil kan benyttes som pareringsplads, maa ingensinde opføres bygninger af nogen som helst art, herunder skure, boder, transformatorstationer, master eller lignende.

Paataleberettiget er menighedsraadet for Havdrup-Solrød sogne og fredningsnævnet for Roskilde amtsraadskreds m. v.

Havdrup-Solrød sogneraad pr. Havdrup, den 2<sup>e</sup> december 1951.

C. Sørensen.

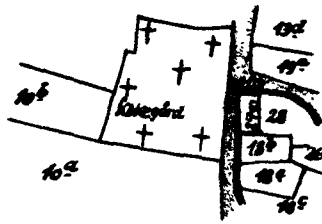
-----oOo-----

*godt 17/3-52*

Afskriftens rigtighed bekræftes.

FREDNINGSNÆVNET FOR ROSKILDE AMTSRAADSKREDS M.V., den 24/3 1952.

*Peter Jensen*



Terræn af  
Havdrup By  
Havdrup Sogn  
Tune Herred  
Københavns Amt.

17/3-1952

## A f s k r i f t.

D e k l a r a t i o n.

Undertegnede sogneraad for Havdrup-Solrød sogne bestemmer herved, at der paalægges det paa medfølgende kort med rødt indtegnede unatrikulerede areal mellem den nordre mur omkring Havdrup kirkegaard og matr. nr. 29<sup>ab</sup>, 29<sup>ac</sup> og 32<sup>ab</sup> af Havdrup by og sogn samt den paa samme kort med grønt indtegnede branddam med omliggende terræn nordøst for Havdrup kirkegaard følgende servitut:

Paa de paagældende arealer maa ingensinde opføres bygninger af nogen som helst art, herunder skure, boder, transformatorstationer, master eller lignende.

Paataleberettiget er menighedsraadet for Havdrup-Solrød sogne og fredningsnævnet for Roskilde amtsraadsreds m. v.

Havdrup-Solrød sogneraad pr. Havdrup, den 2<sup>o</sup> december 1951.

C. Sørensen.

-----OO-----

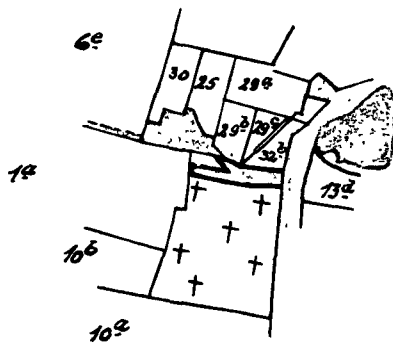
Afskriftens rigtighed bekræftes.

FREDNINGSNÆVNET FOR ROSKILDE AMTSRAADSKREDS M. V., den 24 17 1952.

*geeth 17/3-52*  
*Peter Schmidt*



Terræn af  
Havdrup By  
Havdrup Sogn  
Tune Herred  
Københavns Amt.



Terræn af  
Havdrup By  
Havdrup Sogn  
Tune Herred  
Københavns Amt.



D e k l a r a t i o n.

Undertegnede menighedsraad for Havdrup-Solrød sogne bestemmer herved, at der paalægges ejendommen matr. nr. 1-a af Havdrup by og sogn følgende servitut:

Præstegaardens have og gaardsplads vest for Havdrup kirkegaard fredes og skal stedse henligge ubebygget udover den nuværende bebyggelse.

Saalange den til præsteembedet hørende have med gaardsplads administreres af de kirkelige myndigheder, træffer dog kirkeministeriet afgørelse om nyplacering af præstegaardens bygninger, herunder tillige selve byggeplanen, samt angaaende ombygninger og tilbygninger m. v., uanset fredningsdeklarationen.

Paataleberettiget er kirkeministeriet og fredningsnævnet for Roskilde amtsraadsreds m. v.

Havdrup-Solrød menighedsraad, den 3<sup>e</sup> marts 1952.

P. m. v.

Gunnar Sloth.

-----OOO-----

Afskriftens rigtighed bekræftes.

FREDNINGSNÆVNET FOR ROSKILDE AMTSRAADSKREDS M. V., den 24/7 1952.

*Jean Hennig*

D e k l a r a t i o n.

Undertegnede gårdejer Carl Holger Hansen, Havdrup, bestemmer herved, at der pålægges ejendommen matr. nr. 10-a og 10-b af Havdrup by og sogn følgende servitut:

Der må ingensinde udover den nuværende bebyggelse opføres bygninger af nogen som helst art, herunder skure, boder, transformatorstationer, master eller lignende, på matr. nr. 10-a Havdrup inden for en afstand af 10 meter fra den sydlige mur omkring Havdrup kirkegård og på matr. nr. 10-b Havdrup inden for en afstand af 15 meter fra kirkegårdens vestre mur.

Ved en eventuel genopførelse eller ombygning af de inden for de fredede områder nu liggende bygninger kan disse genopbygges på samme sted, hvor de nu forefindes.

Nærværende deklaration er kun bindende for den nuværende ejer.

Påtaleberettiget er menighedsrådet for Havdrup-Solrød sogne og fredningsnævnet for Roskilde amtsrådsreds m. v.

H a v d r u p, den 3/10 1952.

Carl H. Hansen.

-----oOo-----

Afskriftens rigtighed bekræftes.

FREDNINGSNÆVNET FOR ROSKILDE AMTSRÅDSKREDS M. V., den 27/10 1952.

*gerch 20/10-52*  
*Ragn Schmidt*

FREDNINGSNÆVNET >

## U D S K R I F T

af

forhandlingsbogen for fredningsnavnet for Roskilde amtstrådsreds.

-----

År 1954 den 17<sup>e</sup> september blev i

nr. 45/51.

Fredning af 2 umatrikulerede gadejords-  
arealer ved Havdrup kirke

afsagt sålydende

## k e n d e l s e.

Ved Havdrup kirke er beliggende 2 umatrikulerede gadejordsarealer, hveraf det ene er afgrænset med syd af kirkegårdsmuren, med øst af bygaden, med nord af matr.nr. 32-b, 29-c og 29-b af Havdrup by og sogn og med vest af matr.nr. 1-a ibd., således som dette areal er indtegnet på vedhæftede kopi af matrikulkortet med rødt, og det andet er byens branddam med omliggende terrain afgrænset med vest og nord af bygaden og isvrigt af matr.nr. 4-d og 13-d af Havdrup by og sogn, således som dette areal er indtegnet på vedhæftede kopi af matrikulkortet med grønt.

I forbindelse med den almindelige fredning af omgivelserne ved de danske landsbykirker er der af fredningsnavnet rejst spørgsmål om fredning af de nævnte arealer, der ikke er matrikulerede, og som antages at tilhøre Havdrup-Solrød sogneråd, for derved at hindre, at der på arealerne opføres bygninger, skure, boder, transformatorstationer, anbringes lys- eller telefonmaster eller isvrigt noget, der kan virke skæmmende for kirken eller kirkegården.

Den 2/12 1951 har ovennævnte sogneråd underskrevet deklARATION om, at arealerne fredes, og den 14/3 1952 har Roskilde amtstråd godkendt denne deklARATION, som imidlertid er afvist fra tingbogen, da udstederen savner tinglyst adkomst.

For at sikre fredning ved tinglysning har fredningsnavnet rejst denne sag og har den 17/9 1954 afholdt møde ved Havdrup kirke,

hvertil indkaldelse er sket ved bekendtgørelse i statstidende, Roskilde Dagblad, Roskilde Tidende og Roskilde Socialdemokrat den 14/8 1954, hvorhos præsten i Havdrup, sognerådet og Roskilde amteråd er særskilt underrettet om medet.

Med fredningen er ingen indsigelse fremsat.

Da Havdrup kirke med nærmeste omgivelser skønnes at udgøre et område af den i lov om naturfredning af 7/5 1937 § 1 i begyndelsen omhandlede art, da de øvrige kirken nærmest liggende arealer i væsentligst grad er fredet ved frivillige overenskomster med lodejerne, og da fredningen af de fornavnte arealer som et led i fredning af kirkens omgivelser skønnes at være af væsentlig betydning for sikring af kirkens og kirkegårdens nuværende smukke beliggenhed i landsbybilledet, vil de fornavnte 2 unatrukerede gadejordsarealer i henhold til fornavnte lovs §§ 1 og 13 være at frede som foranført.

Under sagen er der ingen erstatningspåstande fremsat.

Påtaleberettiget er menighedsrådet for Havdrup-Selred sogne og fredningsnævnet for Roskilde amterådskreds m. v.

**T h i b e s t e m m e s :**

De fornavnte og beskrevne 2 unatrukerede gadejordsarealer ved Havdrup kirke ber fredes, således at der ikke på disse må opføres bygninger, skure, boder, transformatorstationer eller lignende, og heller anbringes telefon- eller lysmaster eller overhovedet ved disse foretages noget, af hvad art nævnes kan, der kan virke skæmmende for kirken eller kirkegården.

Påtaleberettiget er menighedsrådet for Havdrup-Selred sogne og fredningsnævnet for Roskilde amterådskreds m. v.

Aaga Schmidt. J. Martin Jensen. G. Sørensen.

-----000-----

Udskriftens rigtighed bekræftes.

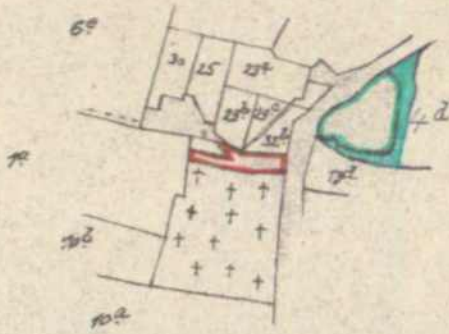
FREDNINGSNÆVNET FOR ROSKILDE AMTERÅDSKREDS M. V., den 17/9 1954.



Justitsministeriets genpartkalkuleret. Til kort.

genpart er nøjagtig genpart af det originale kort vedrørende ejendomsforholdene  
i Havdrup Sogn. Attesteres herved.

d. 19-1-1902



Terræn af  
Havdrup By  
Havdrup Sogn  
Tune Herred  
Københavns Amt.

DISPENSATIONER>

**Afgørelser – Reg. nr.: 01844.00**

**Dispensationer i perioden: 24-02-1983 - 30-04-2002**

Adresse:

Lyngby rets 3. afdeling

Hummeltoftevej 10

2830 Virum - Telefon (02) 85 33 55

Dags dato har nævnet tilskrevet Solrød kommune således:

"Ved skrivelse af 23. september 1982 (j.nr. 05.01.00.K.08/82.1) har De søgt om godkendelse af, at Præstestræde, der udgør det umatrikulerede areal beliggende mellem den nordre mur omkring kirkegården og matr. nr. 29 b, 29 c og 32 b af Havdrup by og sogn istandsættes som nærmere beskrevet.


Arealerne omkring Havdrup kirke er fredet i henhold til kendelse af 17. september 1954 af hensyn til sikring af kirken og kirkegårdens smukke beliggenhed i landsbybilledet.

Efter alt foreliggende, herunder tegninger, beskrivelse m.v. meddeler nævnet herved i medfør af naturfredningslovens § 34, jfr. ovennævnte kendelse, den begærte tilladelse, idet henstilles, om

det er muligt at bevare vejen med et stiagtigt udseende.

Det tilføjes, at tilladelsen af forskellige redningsinstitutioner inden 4 uger fra denne meddelelse kan indbringes for overredningsnævnet, og at tilladelsen derfor ikke må benyttes eller kun benyttes på egen risiko, forinden ovennævnte ankefrist er udløbet."

Hvilket herved meddeles.

  
A.G. Laugesen.

Fredningsstyrelsen Modtaget i fredningsstyrelsen

Amaliegade 13,

1250 K.

23 FEB 1983



X

REG. NR. 1844.00

**FREDNINGSNÆVNET**

FOR ROSKILDE AMT  
Dommerkontoret i Køge  
Jernbanegade 7, 4600 Køge

Telefon 56 65 10 68  
Fax 56 65 64 96  
FS 26/2002  
Den 30. april 2002

Havdrup Menighedsråd  
v/formanden Eva Kristjansson  
Grønløkke 22  
4622 Havdrup

**GENPART  
til orientering**

Ejendom: Matr. nr. 1 a Havdrup by, Havdrup  
beliggende Præstestræde 5, Havdrup  
Roskilde Stiftsøvrighed's j.nr.: 56213  
Nationalmuseet's j.nr.: 679/02

---

I skrivelse af 5. marts 2002 har Roskilde Stiftsøvrighed på Deres vegne ansøgt om fredningsnævnets tilladelse til at opføre ny toiletbygning på et areal, der er omfattet af en fredningsdeklaration, der er tinglyst den 24. juli 1952.

Fredningens formål er at sikre indsigten til og udsigten fra kirken.

Ifølge deklarationen skal arealet henligge udbebygget bortset fra den eksisterende bebyggelse. Så længe den til præsteembedet hørende have med gårdsplads administreres af de kirkelige myndigheder kan der dog træffes afgørelse om nyplacering og om- og tilbygning uanset deklarationen.

Den ny bygning, der vil få et grundareal på 12 m, vil blive placeret på et areal mellem præstegårdens gårdsplads og en nyere kirkegårdsudvidelse. Kirkegårdsmuren gennembrydes for at skabe adgang fra kirkegården.

Det er fredningsnævnets opfattelse, at bygningen

ad sv 2001-1211/3-0001

der ikke vil virke skæmmende, ikke berører indsigt-  
ten til og udsigten fra kirken i et sådant omfang,  
at det vil stride mod fredningens formål. Fred-  
ningsnævnet tillader derfor i medfør af naturbe-  
skyttelseslovens § 50, stk. 1, at det påtænkte byg-  
geri gennemføres.

Fredningsnævnets afgørelse er enstemmig.

Følgende fremgår af naturbeskyttelseslovens § 78,  
stk. 3, sammenholdt med §§ 86 og 87:

Der kan inden 4 uger fra den dag, afgørelsen er  
meddelt, klages til Naturklagenævnet over afgørel-  
sen. Klageberettigede er:

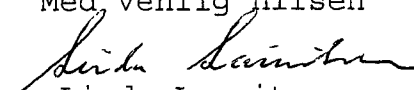
Adressaten for afgørelsen, (det vil sige den, der  
har søgt om dispensation), offentlige myndigheder,  
Danmarks Naturfredningsforening og lokale forenin-  
ger og lignende, som har en væsentlig interesse i  
afgørelsen.

En evt. klage skal indgives skriftligt til fred-  
ningsnævnet, som derpå vil sørge for sagens videre-  
sendelse til Naturklagenævnet.

Tilladelsen må ikke udnyttes, før klagefristen er  
udløbet. Rettidig klage har opsættende virkning for  
den påklagede afgørelse, medmindre klagemyndigheden  
bestemmer andet.

Tilladelsen bortfalder, hvis den ikke udnyttes in-  
den 3 år fra i dag (naturbeskyttelseslovens § 66,  
stk. 2).

Med venlig hilsen

  
Linda Lauritsen