

Afgørelser – Reg. nr.: 01835.00

Fredningen vedrører: Skørringe Kirke

Domme

Taksationskommissionen

Naturklagenævnet

Overfredningsnævnet

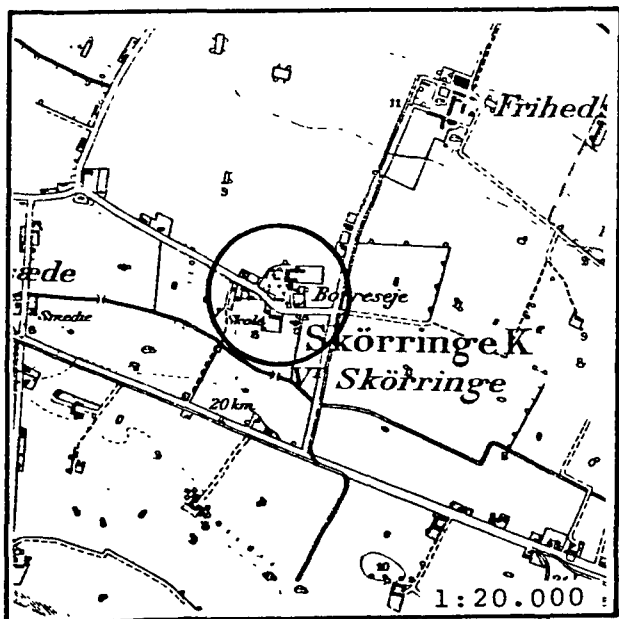
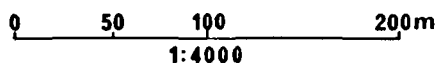
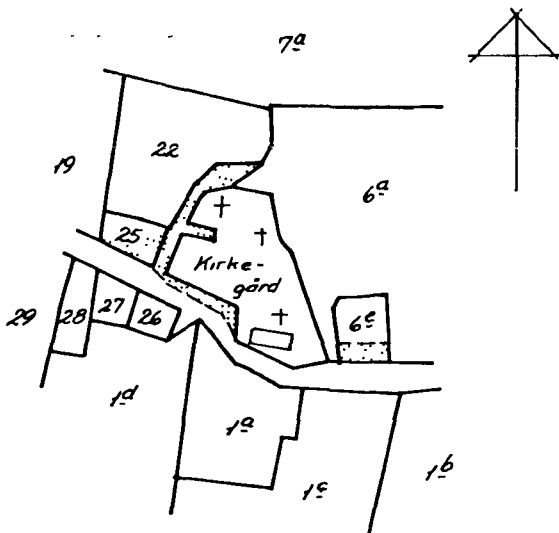
Fredningsnævnet

29-02-1952

Kendelser

Deklarationer

FREDNINGSNÆVNET >



Kommune: Rødby 383
 Ejerlav : V: Skørringe By
 Sogn : Skørringe

| Matr. nr. | Dekl./Kendelse dato | Tinglyst dato |
|-----------------|---------------------|---------------|
| 25 og gade-jord | 14/12-1950 | 4/07-1952 |
| 6 e | 7/12-1950 | 4/07-1952 |

Stempel- og gebyrfri i h.t. lov 140/1937 § 33.

REG. NR. 1835

Anmelders

NATURFREDNINGSNÆVNET
FOR MARIBO AMTRAADESKREDS

1799

Fredningstilbud

4. juli 1952.

Undertegnede **husejer Aage Ibsen, Skørtinge,**
tilbyder herved som ejer af matr. nr. **6 e**

af **V. Skørtinge** by **Skørtinge** sogn,
at lade nedennævnte areal af ovennævnte matr. nr. frede som nedenfor anført.

Arealet beskrives således:

Det fredede areal, der er beliggende øst for Skørtinge kirke, udgøres af den mellem byvojen og bygningerne på matr.nr. 6 e liggende havejord.

Fredningen har følgende omfang:

Arealet må ikke bebygges eller beplantes med højt voksende træer, midlertidigt eller vedvarende, ligesom der heller ikke på arealet må graves grus eller anbringes transformatorstationer, telefon- og telegrafmaster o. lign., skure, udsalgssteder, isboder, vogne til beboelse eller andet, som kan virke skæmmende.

~~REG. NR. 1835~~

For fredningen kræver jeg ingen erstatning.

Jeg er indforstået med, at ovenstående fredningstilbud tinglyses på min ejendom matr. nr. **6 e** af **Skørtinge** by **Skørtinge** sogn.

dog uden udgift for mig, med oprykkende prioritet næst nuværende hæftelser.

Påtaleberettiget i henhold til forestående er fredningsnævnet for Maribo amt, provsten for **Luglo** herred og **Skørtinge** menighedsråd.

Skørtinge, den **7 / 2** 19**50**.

Aage Ibsen.

Til vitterlighed:

Th. Johansen. J.P. Rasmussen.

Idet fredningsnævnet for Maribo amt modtager og godkender foranstående fredningstilbud, bestemmes det, at tilbudet skal lyses som servitut på matr. nr. **6 e** af **Skørtinge** by **Skørtinge** sogn,

af hartkorn: tdr. skp. fdk. alb., hvilket matr. nr. i forbindelse med matr. nr. ibd. udgør et landbrug.

Det fredede areal ses indtegnet på vedlagte kort, af hvilket en genpart bedes henlagt på akten.

Fredningsnævnet for Maribo amt, den **29. februar 1952.**

Braun.

Indført i dagbogen for retskreds nr. 30, Maribo købstad m.v.,

den 4. juli 1952.

Lyst. Tingbog: Bd. Skorr. Bl. 6 e Akt: Skab A nr. 958

Gebyrfri

2 kr.

Kristian Jensen.

/.....

Retskreds nr. 30

Maribo købstad

M.M.

For saa vidt angaar det stykke gadejord vest for kirken, som ønskes fredet, tiltrædes foranstående fredningstilbud af undertegnede sogneråd for Tirsted-Skørringe-Vejleby kommune.

den 14/12 1950.

Carl Johansen J. Christensen Aage Nissen
H. L. Therkolsen I. Smith G. Svendsen, Vald Jørgensen
Poul Nielsen Chr. Lundstrøm Ellen Christiansen, Peter Hansen

Skørringe Menighedsraad den 18-12-50.

Johs. Kølle. Margrethe Poulsen.
Johanne Skaaning. Ant. Frederiksen.
H. Hegelund. Agnes Wessel. Hans Arne Rasmussen.

Det tiltrædes, at der på det vest for Skørringe Kirke liggende areal, der er udlagt til parkeringsplads, og på arealet langs kirkegårdens vestre skel, der begge er umatrikulerede, samt på matr.nr. 25, Skørringe by og sogn, tinglyses en servitut om fredning i overensstemmelse med foranstående fredningstilbud.

Kirkeministeriet, den 19. Januar 1952.

P.M.V.

E.B.

Kirkeministeriet M.G. Pedersen
-----oOo----- Eksp.

Maribo amtsråd har godkendt, at Tirsted-Skørringe-Vejleby sogneråd har påtaget sig forpligtelsen efter foranstående deklaration.

Maribo amtsråd, den 19. februar 1952.

F. Reventlow.

Indført i Dagbogen for Retskreds Nr. 30, Maribo Købstad m.v.

4. JULI 1952.

Lyst, Tingbog Bd. V, Sker. I Bl. umatrikul. areal. Akt. Skab B Nr. 635.

Gebyrfrit § 14^{II}

2 kr.

Afvist f.s.v. ang. matr.nr. 25 V, Skørr., der ifl. tingbog ejes af Vilhelm Mortensen ifl. skøde l. 16/10 1945.
Expd. efter frist.

underskrift.

Retskreds nr. 30

Maribo købstad

M.M.

Stempel- og gebyrfri i h.t. lov 140/1937 § 33.

REG. NR. 1835 29/2.1952

Anmelder:

1790

4. juli 1952.

Fredningstilbud

NA TURFREDNINGSNÆVNET FOR
MARIBO AMTSRÅDSKREDS

Undertegnede Menighedsraad for Skørtinge
tilbyder herved som ejer af ~~matr. nr.~~
~~xxxxx~~ nedennævnte arealer

af **Skørtinge** by **Skørtinge** sogn,
at lade nedennævnte areal af ovennævnte ~~xxxxx~~ frede som nedenfor anført.

Arealet beskrives således:

Arealet er beliggende dels vest for Skørtinge kirke og udlagt som
parkeringsplads, dels langs kirkegårdens vestre skel - begge disse area-
ler er umatrikulerede - og endelig den vest for sidstnævnte areal lig-
gende lod matr.nr. 25.

Fredningen har følgende omfang:

Arealerne må ikke bebygges eller beplantes med højt voksende træer, midlertidigt eller ved-
varende, ligesom der heller ikke på arealerne må graves grus eller anbringes transformatorstationer,
telefon- og telegrafmaster o. lign., skure, udsalgssteder, isboder, vogne til beboelse eller andet, som
kan virke skæmmende.

Vi ~~er~~ forbeholder ~~os~~ dog ret til et ~~til et~~ **kirkeministeriets sanktion.**

For fredningen kræver ~~vi~~ ingen erstatning.

Vi ~~er~~ er indforstået med, at ovenstående fredningstilbud tinglyses på min ejendom matr. nr.

25 af **Skørtinge** by **og** sogn, **m.m.**

dog uden udgift for ~~os~~ med oprykkende prioritet næst nuværende hæftelser.

Påtaleberettiget i henhold til forestående er fredningsnævnet for Maribo amt,

provsten for **Fuglse** herred og **Skørtinge** menighedsråd.

den / 19

se bagsiden

Idet fredningsnævnet for Maribo amt modtager og godkender foranstående fredningstilbud,
bestemmes det, at tilbudet skal lyses som servitut på ~~matr. nr.~~ **ovennævnte arealer**

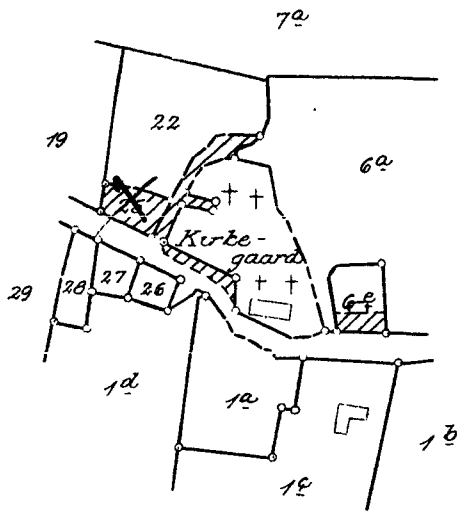
~~xxx~~ **Skørtinge by og** sogn,
af hartkorn: tdr. skp. fdk. alb., hvilket matr. nr. i forbin-
delse med matr. nr. ibd. udgør et landbrug.

Det fredede areal ses indtegnet på vedlagte kort, af hvilket en genpart bedes henlagt på akten.

Fredningsnævnet for Maribo amt, den **29. februar 1952.**

Bruun.

L-F-Stiftsøvrighed Maribo J.Nr. 4-11-195.
J.nr.25/4 195 amtsraad



Attestation af herved. Registreringsnummer 19

Navn 19 d.

Terræn af
 Vester Skörringe By,
 Skörringe Sogn,
 Fuglse Herred,
 Maribo Amt.

Efter en Kopi af Matrikelkortet.

De i henhold til tilbud
 af 7/12-1950 for matr nr. 6^e
 af 18/12-1950 - - - 25 begge af V. Skörringe By
 af 14/12-1950 - gadejord og
 af 18/12-1950 - kirkeplads i V. Skörringe By
 med fredningsreservat sikrede arealer er på
 dette kort vist med skrå skravering.
 Maribo i juli 1951

J. H. Jensen
 Landinspektör.

1:4000

500m.

28 MAJ 2008

Fredningsnævnet for Sydsjælland, Møn,
Lolland og Falster

v/dommer Kirsten Linde
Retten i Næstved
Skomagerrækken 3
4700 Næstved
Tlf.: 55786300
Fax: 55739139
Mail: kili@domstol.dk

Udskrift af forhandlingsprotokollen for fredningsnævnet for Sydsjælland, Møn, Lolland og Falster.

Den 26.maj 2008 kl. 10.00 holdt Fredningsnævnet bestående af formanden Kirsten Linde, det statslige medlem Edith Marie Rosenmeier og det kommunaludvalgte medlem Søren Bædkel møde på ejendommen Kirkevej 23, 4930 Maribo.

Der foretoges:

Fr.s. 9/08 Sag om opførelse af en 28 m² stor tilbygning og en 48 m² stor garage på ejendommen matr. nr. 6e Vester Skørringe by, Skørringe, Skørringe Kirkevej 23, 4930 Maribo. Ejendommen er omfattet af kirkeomgivelsesfredningsdeklaration af 7. december 1950, tinglyst den 4.juli 1952.

Der fremlagdes:

Brev af 29. januar 2008 med bilag fra Maribo kommune.

Brev af 26. februar 2008 fra Miljøcenter Nykøbing F.

Mail af 1. april 2008 fra DN-Lolland.

Kopi af indkaldelse.

Foruden nævnets medlemmer var mødt:

For ansøgeren Dansk Fiskeropdræt Aps, direktør Carl Andersen.

Lejeren Peter Christiansen.

Der foretoges besigtigelse.

Carl Andersen og Peter Christiansen oplyste, at tilbygningen ønskes opført i samme bredde og højde og med samme taghældning som det bestående hus, og at garagen ønskes opført med en taghældning på ca. 30 %.

Der var enighed om, at den viste tilbygning på 35 m² og udhuset på 40 m² ikke er omfattet af fredningsdeklarationen.

Under hensyn til, at tilbygningen er af beskeden størrelse og skal opføres i forlængelse af det bestående hus, og at garagen ligger inden for længdeprofilen af det bestående hus og fjernere fra kirken end dette, godkendte nævnet enstemmigt det ansøgte.

Fredningsnævnets godkendelse bortfalder, hvis den ikke er udnyttet inden 3 år, jf. naturbeskyttelseslovens § 66, stk. 2.

Det ansøgte kræver godkendelse fra anden myndighed.

Kirsten Linde

Formand

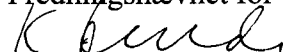
Fremsendes, idet udskriftens rigtighed bekræftes.

Nævnets afgørelse kan inden 4 uger efter denne udskrifts modtagelse indbringes for Naturklagenævnet, Frederiksborggade 15, 1360 København K. af de i naturbeskyttelseslovens § 86 nævnte personer, myndigheder og foreninger. Klage indgives skriftligt til Fredningsnævnet for Sydsjælland, Møn, Lolland og Falster. Fredningsnævnet videregiver klagen.

Afgørelsen må ikke udnyttes inden klagefristens udløb. Er klage indgivet rettidigt, må tilladelsen ikke benyttes, med mindre Naturklagenævnet bestemmer andet.

Det er en betingelse for Naturklagenævnets behandling af en klage, at klageren indbetaler et gebyr på 500 kr. til Naturklagenævnet. Nævnet vil sende en opkrævning på gebyret, når nævnet har modtaget klagen fra Fredningsnævnet. Naturklagenævnet vil ikke påbegynde behandlingen af klagen, før gebyret er modtaget. Vejledning om gebyrordningen findes på Naturklagenævnets hjemmeside www.nkn.dk.

Fredningsnævnet for Sydsjælland, Møn, Lolland og Falster den 26. maj 2008.


Kirsten Linde

formand

Udskrift er sendt til:

Miljøcenter Nykøbing Falster, Parkvej 37, 4800 Nykøbing F
By- og Landskabsstyrelsen, Haraldsgade 53, 2100 København Ø
Danmarks Naturfredningsforening, Masnedøgade 20, 2100 København Ø
Lokalkomiteen af Danmarks Naturfredningsforening, v/Ole W. Jørgensen,
Langs Vejlevej 17, 4970 Rødby.
Friluftsrådet v/Terkel Jakobsen.
Lolland kommune, Fruegade 7, 4970 Rødby.
Ejvind Kjær Andersen, Gl. Maribovej 3, 4970 Rødby.
Edith Marie Rosenmeier, Rådhusgade 57, 4780 Stege
Søren Bækkel, Byvej 15, 4970 Rødby.