

Afgørelser – Reg. nr.: 01834.03

Fredningen vedrører: Kongens Tisted Kirke

Domme

Taksationskommissionen

Naturklagenævnet

Overfredningsnævnet

Fredningsnævnet

28-02-1952

Kendelser

Deklarationer

FREDNINGSNÆVNET >

Matr. Nr. 10 a Thisted by og sogn.

L. 1463
29/4.52

Anmelder:
Fredningsnævnet
for Aalborg Amtsskreds
Næringsliv.

Deklaration.

Undertegnede menighedsråd for Thisted - Binderup og Durup sogn, der bestyrer den præsteembedet tilhørende præstegård matr. nr. 10 a Thisted, erklærer herved, at der ikke i fremtiden må blive opført nogen bygning på den øst for Thisted kirkegård særskilt liggende lod af matr. nr. 10 a, hvorpå præstegårdens bygninger tidligere har ligget eller på en bræmme på 10 meters bredde langs det østlige skel af den vest for kirkegården liggende lod af matr. nr. 10 a.

Denne deklARATION skal dog ikke være til hinder for opførelse af ny præstegård eller genopførelse af den gamle, hvis dens bygninger måtte gå til grunde eller blive nedrevet.

Denne deklARATION må lyses som servitutstiftende på fornævnte matr. nr.

Påtaleretten tilkommer fredningsnævnet for Aalborg amt og stiftsmyndigheden hver for sig.

Fallenidvalget for Kys. Thisted - Binderup og Durup sognes menighedsråd den 28. februar 1952.

Niels J. Dahl
gærdier
Kys. Thisted

Nils D. Paulsen
gærdier
K. Binderup

Peder Sørensen
gærdier
K. Niager

Stenar Andersen
Sogneprest

133/1952

...tiltrædes, at nærværende fredningsdeklaration tinglyses som
... på matr.nr. 10 Thisted By og Sogn..

KIRKEMINISTERIET Kirkeministeriet, den 16. april 1952.

P. M. V.
E.B.

J. Bengtson

| | | |
|---------------|----------|------|
| Afgift: § 141 | 5 kr. | ere, |
| § 142 | 140/1932 | " " |
| § 143 | 2 | " " |
| <hr/> | | |
| Ialt | 2 kr. | ere, |

Indført i dagbogen for retskreds nr. 63, Høbro købstad m.v.

den 29. april 1952

Lyst. Tingbog: Bd. 28 H. 55 Akt.-skob. 0-92

skriver: *H. Hansen*

Indført i dagbogen

H. Hansen
H. Hansen

Indførelse af fredningsdeklaration

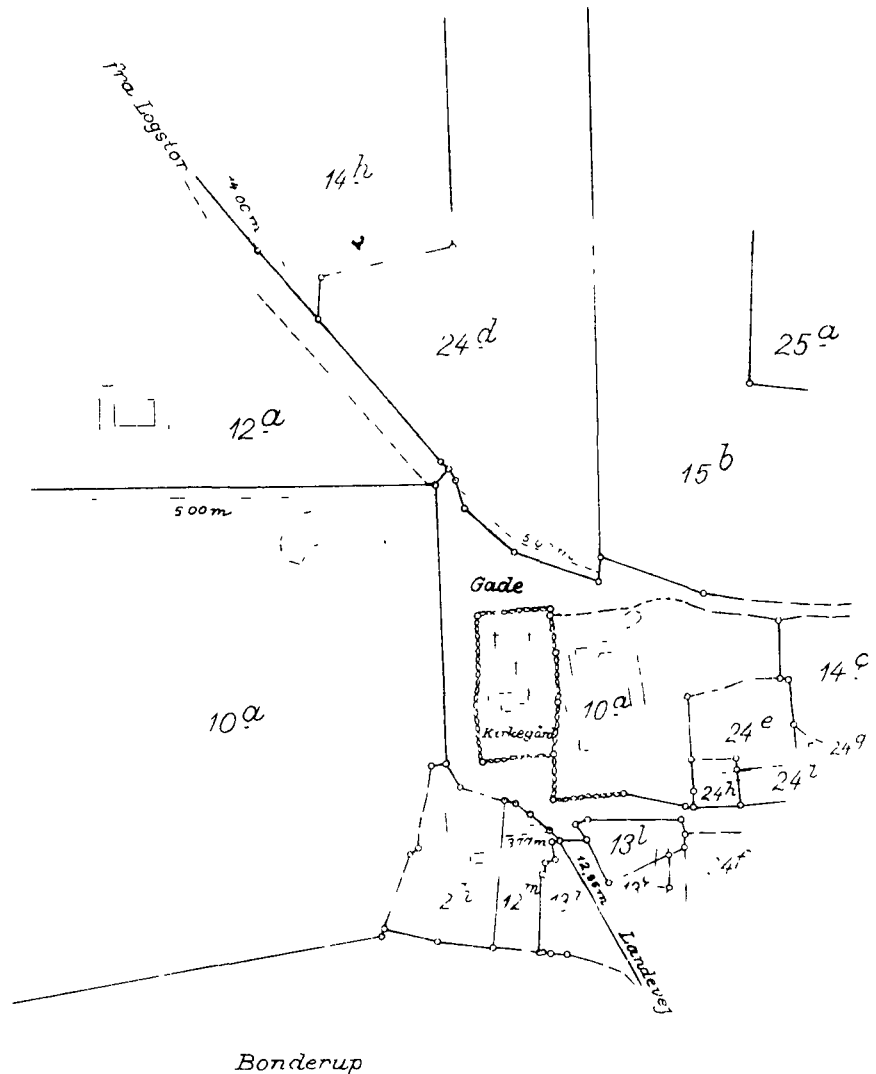
Denne deklaration er indført i dagbogen for retskreds nr. 63, Høbro købstad m.v. den 29. april 1952.

De aflyste afgifter er indbetalt.

Indført i dagbogen for retskreds nr. 63, Høbro købstad m.v. den 29. april 1952.

Indført i dagbogen for retskreds nr. 63, Høbro købstad m.v. den 29. april 1952.

1952



Terræn af
 Tisted By
 Sogn Tisted
 Herred Gislum
 Amt Aalborg

Rigtig kopi af matrikelkortet.

Direktoratet for Matrikelvæsenet december 1951

Målforshold 1:4000

500m

U. d. 133/1952

Fredningsnævnet for Nordjylland, sydøstlige del,
Telefon 3025 5459.
Mail: nordjyllandsyd@fredningsnaevn.dk

Den 20. marts 2024

Vedr. FN-NJS-41-2023: Ansøgning om etablering af shelters, bålhytte m.v. ved Kgs. Thisted kirke.

Fredningsnævnet har den 13. oktober 2023 fra Rebild Kommune modtaget ansøgning om tilladelse til at etablere en bålhytte, 6 sheltere, en infohytte, et legeområde, en indgangsportal, 6 borde-bænkesæt, stisystem med stenmel, grill, brændekløver og brændeskur samt 10 solcellelamper. Ansøgningen er indsendt af Kgs. Thisted Borgerforening v/ Birgitte Knudsen.

Fredningsnævnet har behandlet sagen på et møde med besigtigelse, og besluttede da at udsætte sagen på at få præciseret beskrivelsen af projektet. Nævnet har modtaget yderligere oplysninger fra ansøger, hvorfor nævnet herefter har godkendt det ansøgte.

Begrundelsen fremgår nedenfor under afsnittet fredningsnævnets afgørelse.

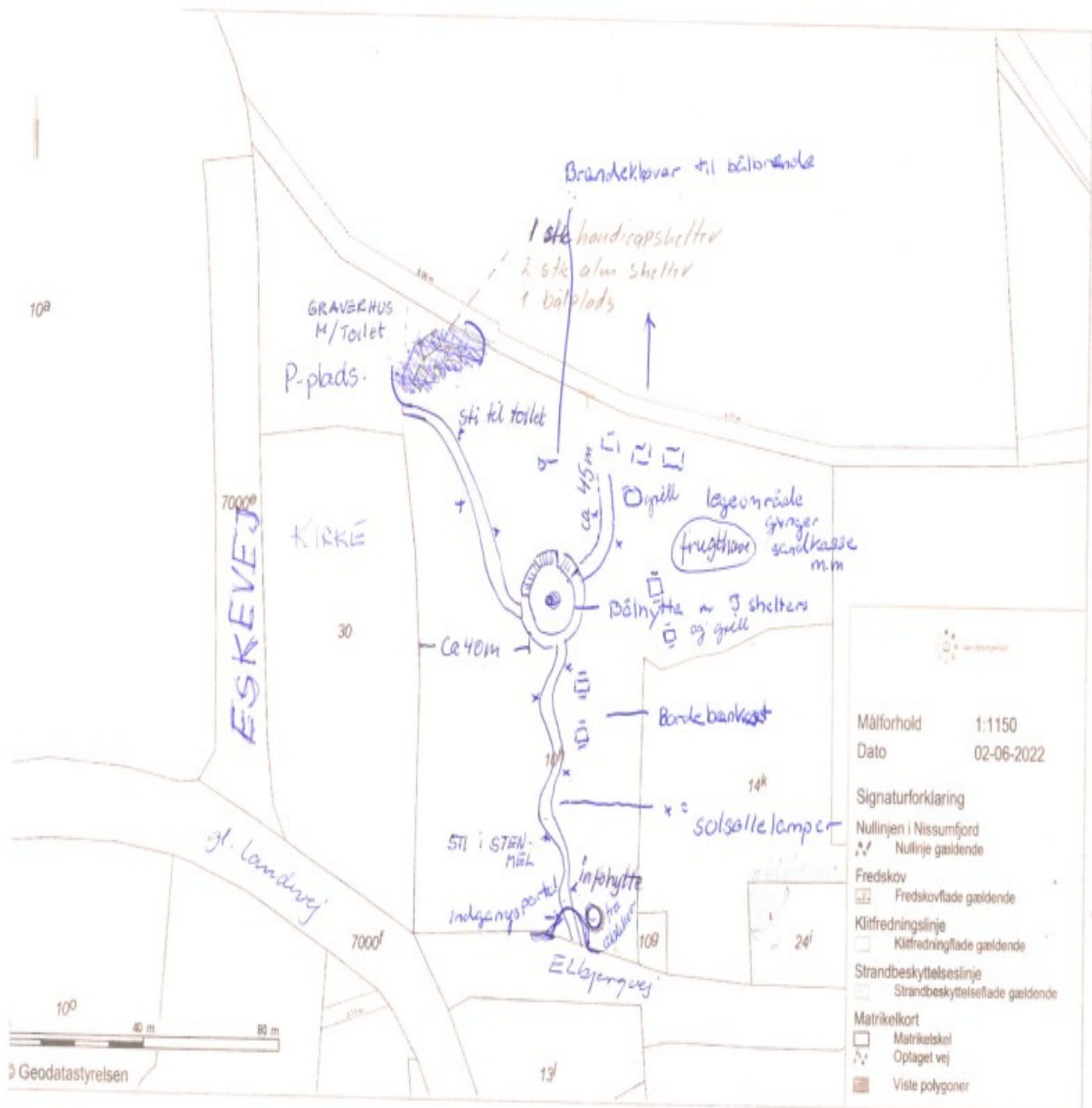
Sagens baggrund.

Arealerne er omfattet af deklARATION af 29. april 1952 til sikring af Kongens Thisted kirkes frie beliggenhed, og med bestemmelse om at der ikke må opføres nogen bygning på den øst for kirkegården beliggende lod.

Det fremgår blandt andet af ansøgningen, at det er hensigten med denne at skabe et attraktivt samlingssted for alle byens borgere, som kan samles om såvel planlagte om spontane arrangementer. Stedet vil ligeledes blive attraktivt for gæster i byen og for legende børn, som vil være i sikkerhed for trafik. Indgangsportalen skal signalere, at der bag denne gemmer sig noget spændende og brugbart. Der opsættes en infotavle. Beplantningen skal ad åre bidrage til en atmosfære af fred og hygge.

Rebild Kommune har i mail af 11. oktober 2023 udtalt sig positivt om det ansøgte.





Ovenfor ses oprindelige skitser til bålhytte samt situationsplan.

Aalborg Stift har i mail af 16. november 2023 blandt andet anført:

”... Efter en gennemgang af materialet og baseret på konsulentens udtalelse, skal Aalborg Stift anmode om, at projektet oplyses med flere detaljer, herunder den eksakte placering af projektet, samt yderligere detaljer om, hvor store de nævnte shelter er, deres udseende og placering. Dette bør gøres inden Fredningsnævnet træffer en afgørelse i sagen og således, at Aalborg

Stift har mulighed for at komme med en supplerende udtalelse i sagen, inden der træffes en afgørelsen...”

Der er videre henvist til kirkegårdskonsulentens sålydende udtalelse af 13. november 2023:

”... Til sagen bemærkes, at fredningsbestemmelserne er meget sparsomme i forhold til de sædvanlige, idet de kun indeholder forbud mod opførelse af bygninger. Det antages at hensigten med forbud mod bebyggelse er af opretholde kirkens fri beliggenhed og at sikre indsigt og udsigt til og fra kirken. Ved kirkegårdens østdige og umiddelbart uden for diget vokser træer, der om sommeren vil afspærre indsigten til kirken. Hele vinterhalvåret er der indsigt fra Elbjergvej. Dog begrænser en skrænt mod vejen en del af indsigten.

Rebild Kommune skal meddele byggetilladelse og zonetilladelse.

Til projektet bemærkes, at det er meget summarisk beskrevet og det er ikke muligt helt at fastlægge de enkelte anlægs placering. Dog er bålhytten overordentlig detaljeret beskrevet med en tagdiameter på ca. 8,4 meter og en totalhøjde på ca. 3,4 meter. Det er ikke vist, hvor store 6 stk. shelters er, og hvorledes de ser ud. Indgangsportalen udføres muligvis af rionet. Det lyder voldsomt, men der er ikke tegning eller lign, der viser udformning og størrelse. Indgangsportalen er uklart beskrevet og måske unødvendigt dominerende pga. brug af rionet.

Det anbefales, at projektet oplyses med flere detaljer, inden fredningsnævnet eventuelt giver en tilladelse. Ønsket om en bedre beskrivelse af projektet kan eventuelt uddybes på fredningsnævnets møde 18. december....”



Fredede arealer er vist med blå skravering



Indsyn til kirken over det fredede areal, set fra Elbjergvej

Mogens B. Andersen

Rebild Kommune har i mail af 11. januar 2024 oplyst:

”...Natura 2000:

Der er 6,4 km fra nærværende projekt til nærmeste Natura 2000-område. Det drejer sig om Natura 2000-område nr. 15 (Nibe Bredning, Halkær Ådal og Sønderup Ådal).

Alene pga. afstanden vurderes det at projektet ikke har en negativ indflydelse på naturtyper og arter som området er udpeget for.

Bilag IV arter:

En række dyr er omfattet af naturbeskyttelseslovens § 29a og habitatdirektivets bilag IV kan have levested, fødesøgningsområde eller sporadisk opholdssted i område omkring nærværende projekt. I området hvor projektet gennemføres kan der være forekomst af markfirben, odder, spidssnudet frø, stor vandsalamander, strandtudse og arter af flagermus jvf. ”Håndbog om dyrearter på habitatdirektivets bilag IV”. Rebild Kommune er ikke bekendt med konkrete yngleforekomster i området. De nævnte arter vil hovedsageligt være knyttet til områdets naturtyper og vandløb, mens flagermus vil være knyttet til hule træer og bygninger. Da der ikke er beskyttet natur i projektområdet, og da der ikke skal fælles træer for at gennemføre projektet, er det Rebild Kommunes vurdering at projektet ikke vil have en negativ effekt på områdets bilag IV-arter. ...”

Fredningsnævnets behandling af sagen

Fredningsnævnet har behandlet sagen på et møde med besigtigelse den 18. december 2023 samt har efterfølgende modtaget nødvendigt uddybende materiale.

I besigtigelsen deltog fredningsnævnet ved formanden, dommer, Torben Bybjerg Nielsen, det statsligt udpegede medlem Poul Roesen og det kommunalt udpegede medlem Flemming Larsen. For Rebild Kommune mødte Jesper Hvidevold Jørgensen. For Aalborg Stift mødte Marie Johansen og kirkegårdskonsulent Mogens Andersen. For Rebild provsti mødte Lone Junker. For menighedsrådet ved

Kgs. Thisted kirke mødte Orla Kastrup Kristensen. For Danmarks Naturfredningsforening mødte Michael Wulff. For Borgerforening Kgs. Thisted mødte Birgitte Knudsen og Christoffer Christensen. Graver Erik Madsen var mødt.

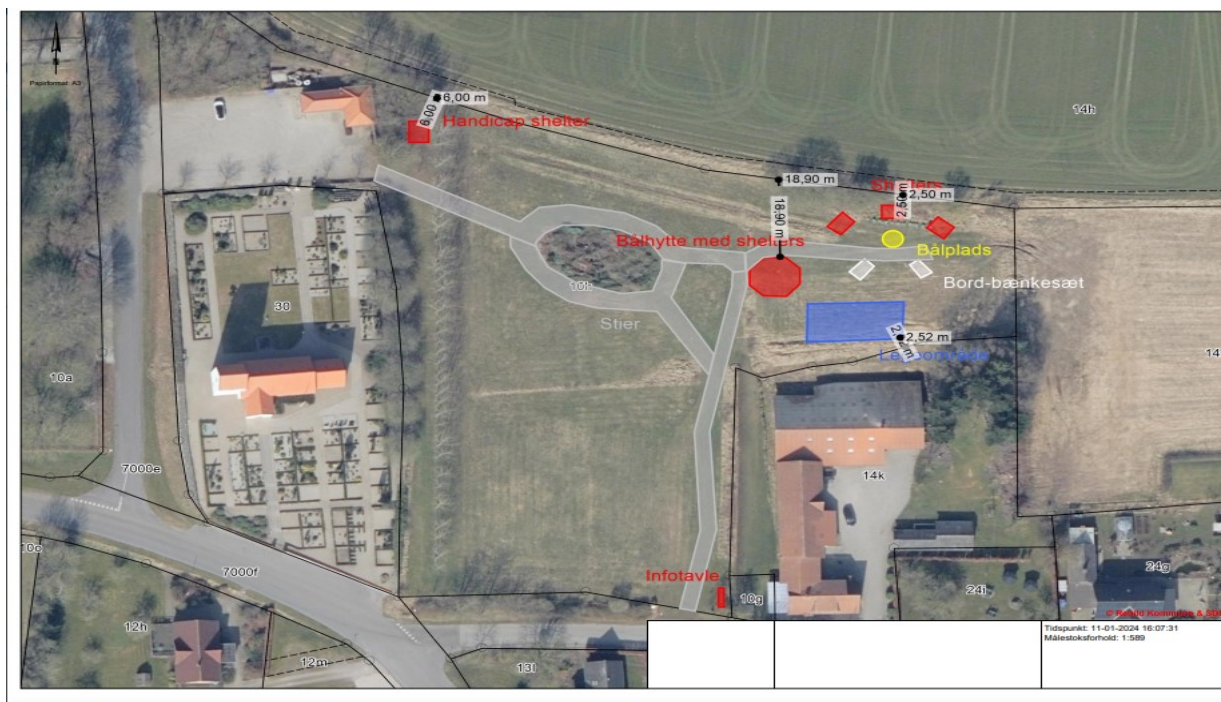
Ansøgerne oplyste, at ideen med projektet er at skabe et rum for alle i byen til ro og hygge samt til afholdelse af mindre arrangementer, herunder også med kirkeligt indhold. Bålhytten skal være centrum. Fra bålhytten skal der etableres slået sti op til handikoptoilet ved kirken. De projekterede sheltere skal placeres ved de nuværende 3 bistader, og et skal være særligt indrettet til handikappede. De vil blive 3,60 meter i bredden, 1,80 meter i højden bagtil og 2,20 meter i højden fortil. Indgangsporten etableres ved indgangen fra vejen til det pågældende areal, og derfra vil der være indsigt til kirken. Der opstilles en mindre infohytte ved porten. I øvrigt skal arealet henligge uændret.

Mogens Andersen bemærkede bl.a., at han ønsker en mere præcis tegning af projektet og hvor shelterne placeres. Bålhytten bør etableres uden for indsynet fra vejen. De 3 sheltere bør etableres langs med sydskellet og gerne andre sheltere i samme område. Handikapshelteret bør få en anden placering og kunne gerne skjermes ved beplantning. Størrelsen på portalen bør begrænses og/eller sættes anderledes.

Danmarks Naturfredningsforening bemærkede, at man principielt er imod etablering af aktivitetsmuligheder så tæt ved kirken. Sheltere bør etableres i kanten af arealet og bålhytten i midten.

Fredningsnævnet kunne principielt godkende sheltere placeret mod syd og øst med handikapshelter oppe ved kirken samt bålhytte i midten ved shelterne, men udsatte sagen på fremsendelse af en grundig beskrivelse af projektet med målangivelser, kort over arealet og handikapshelter tættere på kirken.

Ansøger har efter besigtigelsen fremsendt en ny og revideret situationsplan:





Ovenfor ses infotavle i robinietræ og med alukasse og neden for udgaver af shelters. Det er ikke oplyst, hvilken udgave, der ønskes:



Dansk Skovshelter

Oksbøl-Savværk



Dansk Skovshelter XL

Oksbøl-Savværk
99100071



Mini Shelter, i dansk lærketræ

Oksbøl-Savværk
121

Fredningsnævnet har den 14. februar 2024 sendt det samlede nye materiale i høring hos kommune, Stift, Provsti, menighedsråd og Danmarks Naturfredningsforening med anmodning om bemærkninger, såfremt man havde indsigelser. Der er ikke modtaget indsigelser.

Fredningsnævnets afgørelse

Fredning af arealerne ved Kgs. Thisted kirke betyder, at projektet kræver fredningsnævnets dispensation i medfør af naturbeskyttelseslovens § 50, stk. 1, hvorefter fredningsnævnet kan meddele dispensation, hvis det ansøgte ikke strider mod fredningens formål.

Det fremgår endvidere af naturbeskyttelseslovens § 50, stk. 2, at fredningsnævnet kun kan meddele dispensation fra en fredning i eller uden for et internationalt naturbeskyttelsesområde, hvis det ansøgte ikke indebærer en forringelse af naturtyper og levesteder for arter eller betydelig forstyrrelse af arter, som området er udpeget for. Fredningsnævnet kan endvidere i medfør af § 50, stk. 3 kun meddele dispensation, hvis det ansøgte ikke kan ødelægge yngle- eller rasteområder i det naturlige udbredelsesområde for de dyrearter, der er nævnt i bilag 3 til loven, eller ødelægge de plantearter, der er nævnt i bilag 5 til loven, i alle livsstadier. Fredningsnævnet har efter den indhentede udtalelse fra Rebild Kommune vurderet, at det ansøgte ikke vil medføre negativ påvirkning af Natura2000-områder eller dyre- og plantearter nævnt i habitatdirektivets bilag IV.

Fredningsnævnet lægger herefter vægt på, at det ansøgte projekt i al væsentlighed er placeret i god afstand fra kirke og kirkegård, og at projektet ikke i nævneværdig grad påvirker indsigten til og udsigten fra kirken, hvorfor projektet ikke strider imod fredningen og dens formål.

Nævnet meddeler derfor dispensation til det ansøgte.

Opmærksomheden henledes på, at det påhviler ansøgerne selv at indhente tilladelser fra øvrige relevante myndigheder.

Klagevejledning

Der kan klages over denne afgørelse til Miljø- og Fødevareklagenævnet. Klagefristen udløber 4 uger efter, at afgørelsen er meddelt. Er afgørelsen offentligt bekendtgjort, regnes klagefristen dog altid fra bekendtgørelsen. Klagen skal ifølge naturbeskyttelseslovens § 87 indgives via Miljø- og Fødevareklagenævnets digitale selvbetjening, jf. vejledningen på Miljø- og Fødevareklagenævnets hjemmeside www.naevneneshus.dk. Klagefristen udløber ved midnat på dagen for klagefristens udløb. Hvis klagefristen udløber på en lørdag eller en helligdag, forlænges fristen til den følgende hverdag.

Klageberettigede er, jf. naturbeskyttelseslovens § 86:

- Adressaten for afgørelsen,
- ejeren af den ejendom, som afgørelsen vedrører,
- offentlige myndigheder,
- en berørt nationalparkfond,
- lokale foreninger og organisationer, som har en væsentlig interesse i afgørelsen,
- landsdækkende foreninger og organisationer, hvis hovedformål er beskyttelse af natur og miljø, og
- landsdækkende foreninger og organisationer, som efter deres formål varetager væsentlige, rekreative interesser, når afgørelsen berører sådanne interesser.

Det er en betingelse for Miljø- og Fødevareklagenævnets behandling af en klage, at den, der klager, indbetaler et gebyr på 900 kr. for privatpersoner og 1.800 kr. for virksomheder og organisationer (2016-niveau). Klagegebyret reguleres den 1. januar hvert år efter den af Finansministeriet fastsatte sats for det generelle pris- og lønindeks som løbende offentliggjort i forslag til finanslov med virkning for klager, der modtages i Miljø- og Fødevareklagenævnet fra og med den 1. februar 2017. Miljø- og Fødevareklagenævnet offentliggør størrelsen af klagegebyret på sin hjemmeside www.naevneneshus.dk. Gebyret opkræves i forbindelse med klagens oprettelse i Miljø- og Fødevareklagenævnets digitale selvbetjening. Klagen behandles først, når gebyret er betalt. Vejledning om gebyrbetalingen kan ligeledes findes på Miljø- og Fødevareklagenævnets hjemmeside www.naevneneshus.dk. Gebyret tilbagebetales, hvis klagesagen fører til, at den påklagede afgørelse ændres eller ophæves, hvis klageren får helt eller delvis medhold i klagen, eller hvis klagen afvises som følge af overskredet klagefrist, manglende klageberettigelse eller fordi klagen ikke er omfattet af Miljø- og Fødevareklagenævnets kompetence. Det bemærkes, at hvis den eneste ændring af den påklagede afgørelse er forlængelse af en frist for efterkommelse af en afgørelse som følge af den tid, der er medgået til at behandle sagen i Miljø- og Fødevareklagenævnet, så tilbagebetales gebyret dog ikke. Miljø- og Fødevareklagenævnet kan også beslutte at tilbagebetale klagegebyret, hvis der er indledt forhandlinger med afgørelsens adressat og/eller førsteinstansen om projektilpasninger, og disse forhandlinger fører til, at klager trækker sin klage tilbage, eller hvis klager i øvrigt trækker sin klage tilbage, før Miljø- og Fødevareklagenævnet har truffet afgørelse i sagen. Gebyret tilbagebetales dog ikke, hvis Miljø- og Fødevareklagenævnet vurderer, at der er forhold, der taler imod at tilbagebetale gebyret, f.eks.

hvis klagen trækkes tilbage meget sent, herunder efter at klager har haft et afgørelsesudkast i parts-høring.

En dispensation må i henhold til naturbeskyttelseslovens § 87, stk. 3, ikke udnyttes, før klagefristen er udløbet, eller behandling af en eventuel klage måtte være afsluttet.

Det følger endvidere af naturbeskyttelseslovens § 50, stk. 1, jf. § 66, stk. 2, at dispensationen bortfalder, hvis den ikke udnyttes inden 3 år efter, at den er meddelt.



Torben Bybjerg Nielsen

Denne afgørelse sendes til:

1. Poul Roesen,
2. Flemming Larsen,
3. Miljøstyrelsen,
4. Rebild Kommune, Journalnr: 01.03.00-P19-16-23,
5. Menighedsrådet ved Kgs. Thisted- Binderup-Durup kirker,
6. Aalborg Stift,
7. Rebild Provsti,
8. Danmarks Naturfredningsforening, København,
9. Danmarks Naturfredningsforening, Rebild,
10. Danmarks Ornitologisk Forening, København,
11. Dansk Ornitologisk Forening, Rebild,
12. Dansk Botanisk Forening v/ Flemming Thorning-Lund,
13. Friluftsrådet, centralt,
14. Friluftsrådet, kreds Himmerland-Aalborg,
15. Borgerforeningen Kgs. Thisted, att. Birgitte Knudsen,