

Afgørelser – Reg. nr.: 01828.00

Fredningen vedrører: Nørre Vedby Kirke

Domme

Taksationskommissionen

Naturklagenævnet

Overfredningsnævnet

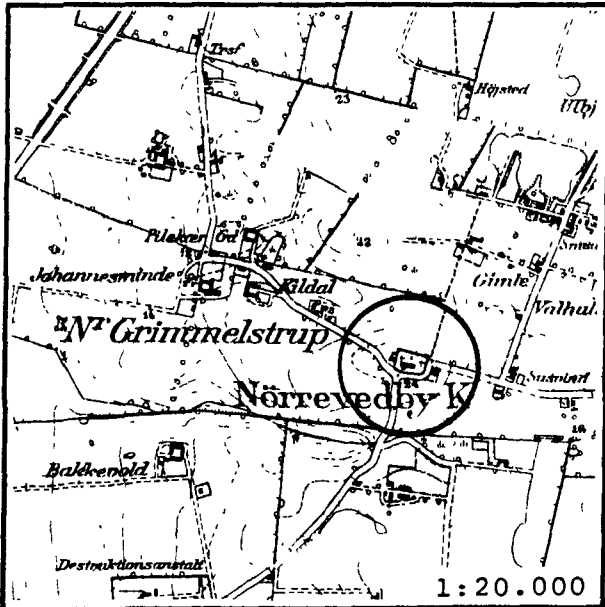
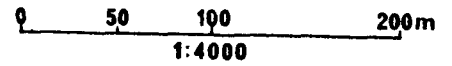
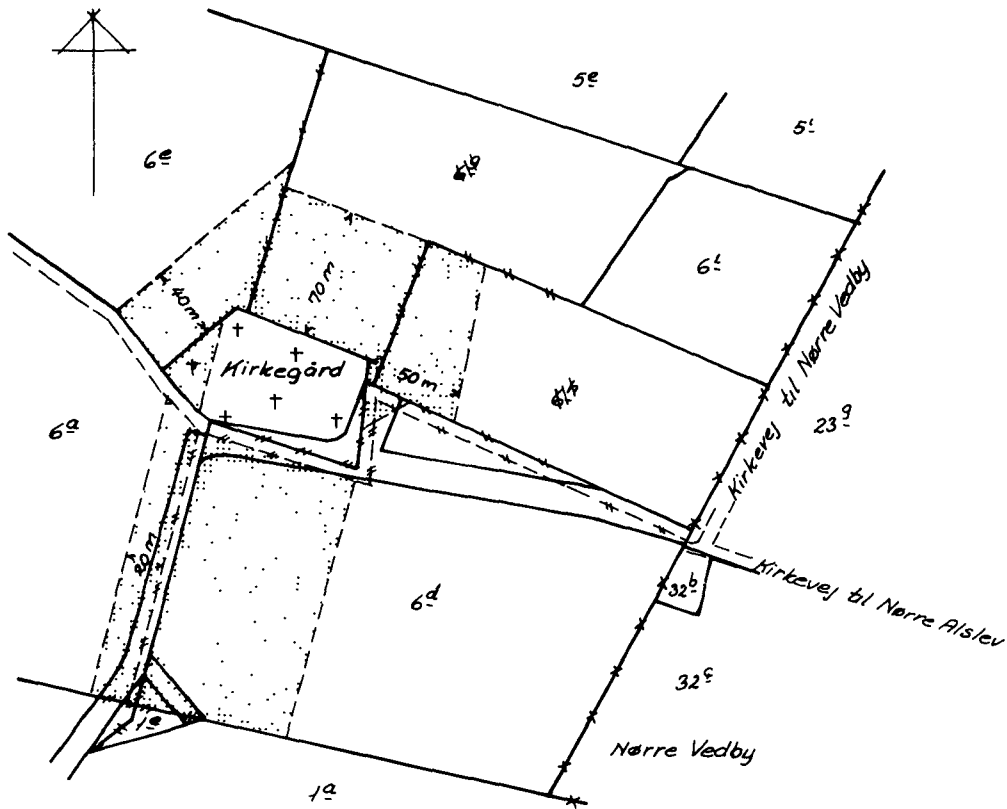
Fredningsnævnet

07-02-1952

Kendelser

Deklarationer

FREDNINGSNÆVNET >



Kommune: Nr. Alslev 375
 Ejerlav : Nr. Grimmelstrup By
 Sogn : Nr. Vedby

Matr. nr.	Dekl./Kendelse dato	Tinglyst dato
6 g, 6 h	1/10-1951	15/02-1952
6 e	1/10-1951	15/02-1952
6 d	1/10-1951	15/02-1952
6 a	1/10-1951	15/02-1952
gadejord	1/10-1951	8/03-1952
umatr. areal		
graverbolig	1/10-1951	2/4-1952

Afskrift.

REG. NR. 1828

Stempel- og gebyrfri i h.t. lov 140/1937 § 33.

Anmelders

Fredningstilbud NATURFREDNINGSNÆVNET
FOR MARIBO AMTRAADESKREDS

Undertegnede **gårdejer Hans Rust, Nr. Grimmelstrup,**
tilbyder herved som ejer af matr. nr. **6 a**

af **Mr. Grimmelstrup** by **Mr. Vedby** sogn,
at lade nedennævnte areal af ovennævnte matr. nr. frede som nedenfor anført.

Arealet beskrives saaledes:

**Arealet er beliggende syd for Mr. Vedby kirke og kirkegård.
Fredningen omfatter en 20 meter bred bræmme langs vejen til Rise-
rup til matrikelokellet.**

Fredningen har følgende omfang:

Arealerne må ikke bebygges eller beplantes med højt voksende træer, midlertidigt eller vedvarende, ligesom der heller ikke på arealerne må graves grus eller anbringes transformatorstationer, telefon- og telegrafmaster o. lign., skure, udsalgssteder, isboder, vogne til beboelse eller andet, som kan virke skæmmende.

~~der indeholder mindre arealer~~

For fredningen kræver jeg ingen erstatning.

Jeg er indforstået med at ovenstående fredningstilbud tinglyses på min ejendom matr. nr.
6 a af **Mr. Grimmelstrup** by **Mr. Vedby** sogn,

dog uden udgift for mig, med oprykkende prioritet næst nuværende hæftelser.

Påtaleberettiget i henhold til forestående er fredningsnævnet for Maribo amt,

provsten for **Nørre** herred og **Mr. Vedby** menighedsråd.

Mr. Vedby, den **1 /10** 19 **51.**

Til vitterlighed:

Hans Rust.

J. Exner. J. Holdt.

Idet fredningsnævnet for Maribo amt modtager og godkender foranstående fredningstilbud,
bestemmes det, at tilbudet skal lyses som servitut på matr. nr. **6 a**

af **Mr. Grimmelstrup** by **Mr. Vedby** sogn,

af hartkorn: tdr. skp. fdk. alb., hvilket matr. nr. i forbindelse med matr. nr. ibd. udgør et landbrug.

Det fredede areal ses indtegnet på vedlagte kort, af hvilken en genpart bedes henlagt på akten.

Fredningsnævnet for Maribo amt, den **7. februar 1932.**

Bruun.

Indført i dagbogen for retskreds nr. 28, Nykøbing F. købstad m.v.
den 15. FEB. 1952.

Lyst.Tingbog:Bd.Nr.Grimmelstr. Bl. 6 a Akt:Skap C nr. 133.

Bruun:

/E.P.
B.N.

14 2.stk.2 kr.

Stubbekjøbing
købstad og
Stubbekjøbing
herred.

Afskrift.

Stempel- og gebyrfr i h.t. lov 140/1937 § 33.

REG. NR. 1828

Anmelder:

Fredningstilbud

NATURFREDNINGSNÆVNET
FØR MARIBO AMTRAADESKREDS

Undertegnede **gårdejer Ole Peter Rasmussen, Nr. Grimmelstrup,**
tilbyder herved som ejer af matr. nr. **6 d**

af **Mr. Grimmelstrup** by **Mr. Vedby** sogn,
at lade nedennævnte areal af ovennævnte matr. nr. frede som nedenfor anført.

Arealet beskrives saaledes:

**Arealet er beliggende syd for Mr. Vedby kirke og kirkegård.
Fredningen omfatter ~~et~~ et areal begrænset mod syd af matrikelskel
let og mod vest af vejen til Riserup.**

Fredningen har følgende omfang:

Arealerne må ikke bebygges eller beplantes med højt voksende træer, midlertidigt eller vedvarende, ligesom der heller ikke på arealerne må graves grus eller anbringes transformatorstationer, telefon- og telegrafmaster o. lign., skure, udsalgssteder, isboder, vogne til beboelse eller andet, som kan virke skæmmende.

~~Jeg forbeholder mig dog ret til at~~

For fredningen kræver jeg ingen erstatning.

Jeg er indforstået med at ovenstående fredningstilbud tinglyses på min ejendom matr. nr.
6 d af **Mr. Grimmelstrup** by **Mr. Vedby** sogn,

dog uden udgift for mig, med oprykkende prioritet næst nuværende hæftelser.

Påtaleberettiget i henhold til forestående er fredningsnævnet for Maribo amt,

provsten for **Nørre** herred og **Mr. Vedby** menighedsråd.

Mr. Vedby, den **1/10** 19 **51**.

Til vitterlighed:

J. Holdt.

Ole Peter Rasmussen.

Idet fredningsnævnet for Maribo amt modtager og godkender foranstående fredningstilbud,
bestemmes det, at tilbudet skal lyses som servitut på matr. nr. **6 d**

af **Mr. Grimmelstrup** by **Mr. Vedby** sogn,

af hartkorn: tdr. skp. fdk. alb., hvilket matr. nr. i forbindelse med matr. nr. ibd. udgør et landbrug.

Det fredede areal ses indtegnet på vedlagte kort, af hvilken en genpart bedes henlagt på akten.

Fredningsnævnet for Maribo amt, den **7. februar 1952.**

Braun-

Indført i dagbogen før retskreds nr. 28, Nykøbing F. købstad m.v.
den 15. FEB. 1952.

Lyst.Tingbog:Bd.Nr. Grimmelstr. Bl. 6 d Akt:Skab C nr. 133.

1 $\frac{1}{2}$ 2.stk.2 kr.

Bruan.

/E.P.
E.H.

Stubbekjøbing
købstad og
Stubbekjøbing
herred.

Afskrift.

Stempel- og gebyrfri i h.t. lov 140/1937 § 33.

Fredningstilbud

Anmelder:

NATURFREDNINGSNÆVNET
FOR MARIBO AMTRÅDKREDSUndertegnede **gårdejer Chr. Toxvård, Nr. Grimmelstrup,**
tilbyder herved som ejer af matr. nr. **6 e**af **Nr. Grimmelstrup** by **Nr. Vedby** sogn,
at lade nedennævnte areal af ovennævnte matr. nr. frede som nedenfor anført.

Arealet beskrives saaledes:

**Arealet er beliggende vest for Nr. Vedby skole kirke og kirkegård.
Fredningen omfatter en 40 meter bred bræmme langs det vestlige ske
af graverboligens areal.**

Fredningen har følgende omfang:

Arealerne må ikke bebygges eller beplantes med højt voksende træer, midlertidigt eller vedvarende, ligesom der heller ikke på arealerne må graves grus eller anbringes transformatorstationer, telefon- og telegrafmaster o. lign., skure, udsalgssteder, isboder, vogne til beboelse eller andet, som kan virke skæmmende.

~~Jeg forbeholder mig dog ret til at~~

For fredningen kræver jeg ingen erstatning.

Jeg er indforstået med at ovenstående fredningstilbud tinglyses på min ejendom matr. nr.
6 e af **Nr. Grimmelstrup** by **Nr. Vedby** sogn,

dog uden udgift for mig, med oprykkende prioritet næst nuværende hæftelser.

Påtaleberettiget i henhold til forestående er fredningsnævnet for Maribo amt,

provsten for **Nørre** herred og **Nr. Vedby** menighedsråd.**Nr. Vedby**, den **1/10 1951.****Hans Halling.**

Til vitterlighed:

Poul G. Nielsen,
skomager, Nr. Alslev.**K. Toxvård.**Idet fredningsnævnet for Maribo amt modtager og godkender foranstående fredningstilbud,
bestemmes det, at tilbudet skal lyses som servitut på matr. nr. **6 e**af **Nr. Grimmelstrup** by **Nr. Vedby** sogn,

af hartkorn: tdr. skp. fdk. alb., hvilket matr. nr. i forbindelse med matr. nr. ibd. udgør et landbrug.

Det fredede areal ses indtegnet på vedlagte kort, af hvilken en genpart bedes henlagt på akten.

Fredningsnævnet for Maribo amt, den **7. februar 1952.****Braun.**

Indført i dagbogen for retskreds nr. 28, Nykøbing F. købstad m.v.
den 15. FEB. 1952.

Iyst. TingbogsBd. Nr. Grimmelstr. Bl. 6 e Akt:Skab C nr. 133.

§ 14^a 2 kr.

Braun.

/E.P.
E.N.

Stubbekjøbing
købstad og
Stubbekjøbing
herred.

krift.

REG. NR. 1828

Stempel- og gebyrfri i h.t. lov 140/1937 § 33.

Anmelder:

Fredningstilbud NATURFREDNINGSNÆVNET
FOR MARIBO AMTTRAADEKREDS

Undertegnede **gårdejer Frode Andersen, Nr. Grimmelstrup,**
tilbyder herved som ejer af matr. nr. **6 g og 6 h**

af **Nr. Grimmelstrup** by **Nørre Vedby** sogn,
at lade nedennævnte areal af ovennævnte matr. nr. frede som nedenfor anført.

Arealet beskrives saaledes:

**Arealet er beliggende nord og øst for Nr. Vedby kirke og kirkegård.
Fredningen omfatter en bræmme mod nord af 70 meters bredde, mod øst
af 50 meters bredde, langs kirkegårdens skel regnet fra dette.**

Fredningen har følgende omfang:

Arealerne må ikke bebygges eller beplantes med højt voksende træer, midlertidigt eller vedvarende, ligesom der heller ikke på arealerne må graves grus eller anbringes transformatorstationer, telefon- og telegrafmaster o. lign., skure, udsalgssteder, isboder, vogne til beboelse eller andet, som kan virke skæmmende.

~~der forbeholdes myndigheder ret til at~~

For fredningen kræver jeg ingen erstatning.

Jeg er indforstået med at ovenstående fredningstilbud tinglyses på min ejendom matr. nr. **6 g og 6 h** af **Nr. Grimmelstrup** by **Nr. Vedby** sogn,

dog uden udgift for mig, med oprykkende prioritet næst nuværende hæftelser.

Påtaleberettiget i henhold til forestående er fredningsnævnet for Maribo amt,
provsten for **Nørre** herred og **Nr. Vedby** menighedsråd.

Nr. Vedby, den **1/10** 19 **51.**

Frode Andersen.

Til vitterlighed:

J. Exner. J. Holdt.

Idet fredningsnævnet for Maribo amt modtager og godkender foranstående fredningstilbud, bestemmes det, at tilbudet skal lyses som servitut på matr. nr. **6 g og 6 h**

af **Nr. Grimmelstrup** by **Nr. Vedby** sogn,

af hartkorn: tdr. skp. fdk. alb., hvilket matr. nr. i forbindelse med matr. nr. ibd. udgør et landbrug.

Det fredede areal ses indtegnet på vedlagte kort, af hvilken en genpart bedes henlagt på akten.

Fredningsnævnet for Maribo amt, den **7. februar 1952,**

Bruun.

Indført i dagbogen for retskreds nr. 28, Nykøbing F. købstad m.
den 15. FEB. 1952.

Lyst.Tingbog:Bd.Nr. Grimselstr. Bl. 5 i Aktskab C nr. 133

14 2.stk.

Brunn.

/B.P.
B.N.

Stubbekjøbing
købstad og
Stubbekjøbing
herred.

Afskrift.

Stempel- og gebyrfri i h.t. lov 140/1937 § 33.

Anmelder:

FredningstilbudNATURFREDNINGSNÆVNET
FOR MARIBO AMTRAADESKREDSUndertegnede **menighedsråd på kirkens vegne**
tilbyder herved som ejer af ~~nr. 1234~~ **gravetboligen**af **Mr. Grimmelstrup** by **Mr. Vedby** sogn,
at lade nedennævnte areal af ovennævnte matr. nr. frede som nedenfor anført.

Arealet beskrives saaledes:

**Arealet er beliggende vest for Mr. Vedby kirke og kirtegård.
Fredningen omfatter det ubebyggede areal.**

Fredningen har følgende omfang:

Arealerne må ikke bebygges eller beplantes med højt voksende træer, midlertidigt eller vedvarende, ligesom der heller ikke på arealerne må graves grus eller anbringes transformatorstationer, telefon- og telegrafmaster o. lign., skure, udsalgssteder, isboder, vogne til beboelse eller andet, som kan virke skæmmende.

Vi ~~ikke~~ forbeholder ~~os~~ dog ret til at bebygge dele af det fredede efter kirkens behov, så længe arealet ejes af kirken og administreres af menighedsrådet.For fredningen kræver ~~vi~~ ingen erstatning.**Vi ~~ikke~~ er indforstået med at ovenstående fredningstilbud tinglyses på ~~den~~ ^{vores} ejendom matr. nr. af **Mr. Grimmelstrup** by **Mr. Vedby** sogn,**dog uden udgift for ~~os~~ med oprykkende prioritet næst nuværende hæftelser.

Påtaleberettiget i henhold til forestående er fredningsnævnet for Maribo amt,

provsten for **Nørre** herred og **Mr. Vedby** menighedsråd.**Mr. Vedby menighedsråd**, den 1 / 10 1951.

P.M.V.

J. Holdt.

Til vitterlighed:**J. Exner.**Idet fredningsnævnet for Maribo amt modtager og godkender foranstående fredningstilbud, bestemmes det, at tilbudet skal lyses som servitut på ~~den~~ ^{vores} ejendom matr. nr.af **Mr. Grimmelstrup** by **Mr. Vedby** sogn,

af hartkorn: tdr. skp. fdk. alb., hvilket matr. nr. i forbindelse med matr. nr. ibd. udgør et landbrug.

Det fredede areal ses indtegnet på vedlagte kort, af hvilken en genpart bedes henlagt på akten.

Fredningsnævnet for Maribo amt, den 7. februar 1952.

Braun.

Det tiltrædes, at der på den ubebyggede del af det vest for Nørre Vedby kirke liggende areal, som udgør graverboligens tiliggende, tinglyses en servitut om fredning i overensstemmelse med foranstående fredningstilbud.

Kirkeministeriet, den 15. marts 1952.

P.M.V.

E.B.

Kirkeministeriet.

M.G. Pedersen

Eksps.

Indført i dagbogen for retskreds nr. 28, Nykøbing F. købstad nr. 1
den 2. APR. 1952.

Lyst.TingbogsBd. Nr.Grimmelstr.Bl.Graver- Akt:Skab C nr. 133.
boligen

Bruun.

/E.P.
E.L.

§ 142: 2 kr.

Stubbekjøbing
kjøbstad og
Stubbekjøbing
herred.

Afskrift.

REG. NR. 1828

Stempel- og gebyrfri i h.t. lov 140/1937 § 33.

Anmeldert

Fredningstilbud NATURFREDNINGSNÆVNET
FOR MARIBO AMTRAADESKREDS

Undértegnede **sogneråd på kommunens vegne**
tilbyder herved som ejer af ~~maribo~~ **gadejorden**

af **Mr. Grimmelstrup** by **Mr. Vedby** sogn,
at lade nedennævnte areal af ovennævnte matr. nr. frede som nedenfor anført.

Arealet beskrives saaledes:

**Arealet er beliggende øst for Mr. Vedby kirke og kirkegård.
Arealet er unatrukeret gadejord.**

Fredningen har følgende omfang:

Arealet må ikke bebygges eller beplantes med højt voksende træer, midlertidigt eller vedvarende, ligesom der heller ikke på arealet må graves grus eller anbringes transformatorstationer, telefon- og telegrafmaster o. lign., skure, udsalgssteder, isboder, vogne til beboelse eller andet, som kan virke skæmmende.

~~Arealet er beliggende øst for Mr. Vedby kirke og kirkegård.~~

For fredningen kræver ^{vi} ~~der~~ ingen erstatning.

^{vi} ~~jeg~~ er indforstået med at ovenstående fredningstilbud tinglyses på ^{vor} ~~mit~~ ejendom matr. nr. **gadejorden** af **Mr. Grimmelstrup** by **Mr. Vedby** sogn,

dog uden udgift for ^{os} ~~sig~~ med oprykkende prioritet næst nuværende hæftelser.

Påtaleberettiget i henhold til forestående er fredningsnævnet for Maribo amt,

provsten for **Nørre** herred og **Mr. Vedby** menighedsråd.

Mr. Vedby sogneråd, den **1/10 1951**.

P.S.V.

L. Hage.

Idet fredningsnævnet for Maribo amt modtager og godkender foranstående fredningstilbud, bestemmes det, at tilbudet skal lyses som servitut på ~~maribo~~ **gadejorden**

af **Mr. Grimmelstrup** by **Mr. Vedby** sogn,

af hartkorn: tdr. skp. fdk. alb., hvilket matr. nr. i forbindelse med matr. nr. ibd. udgør et landbrug.

Det fredede areal ses indtegnet på vedlagte kort, af hvilken en genpart bedes henlagt på akten.

Fredningsnævnet for Maribo amt, den **7. februar 1952.**

Braun.

Amtsrådet har meddelt sit samtykke til, at sognerådet har på-
taget sig forpligtelsen i henhold til fornavnte fredningstilbud.

M a r i b o a m t s r å d, den 3. marts 1952.

F. Reventlow.

Indført i dagbogen for retskreds nr. 28, Nykøbing F. købstad m.v.
den 8. MAR. 1952.

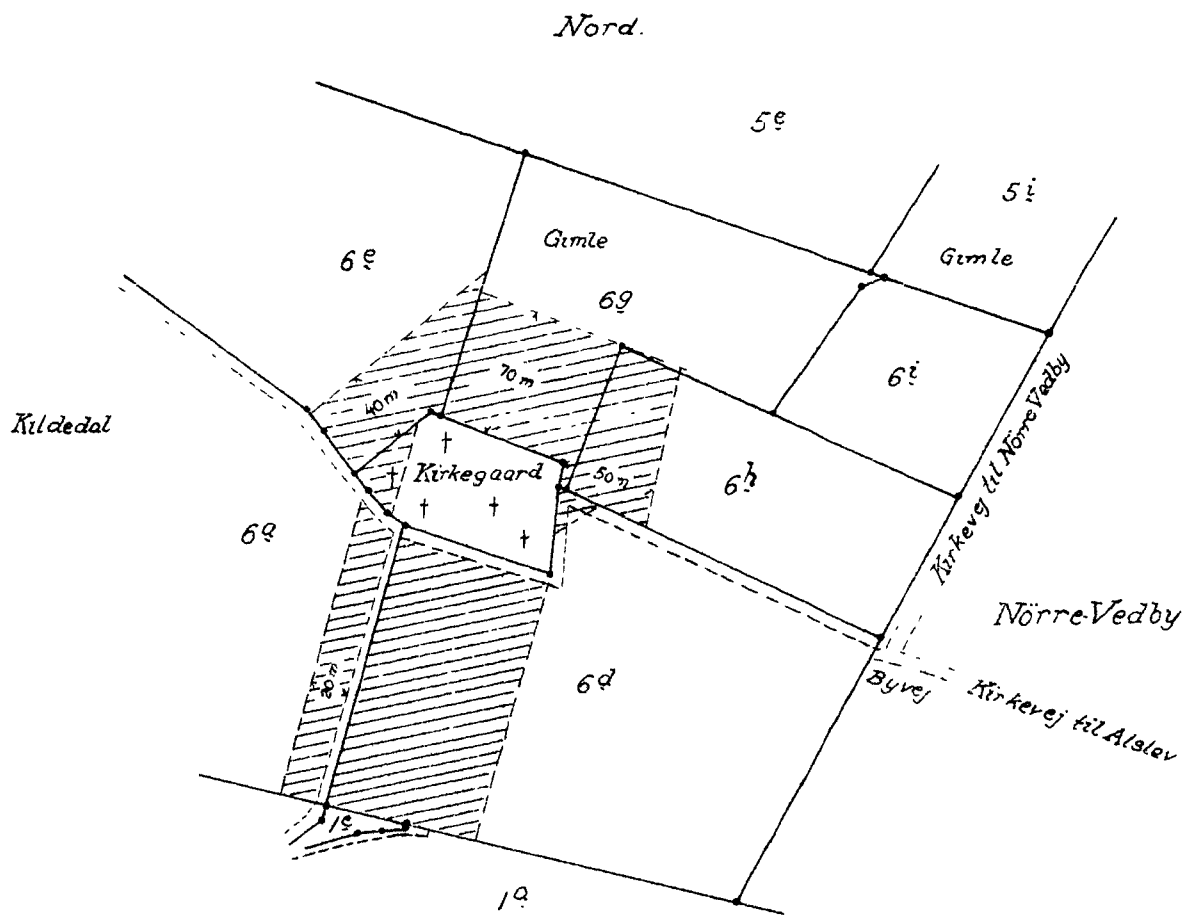
Lyst.Tingbog:Bd. Nr. Grimmelstr. Bl. gadejord ^{usatrikuleret} AktiSkab C nr. 133.

§ 14 2.stk.

Bruun.

/E.P.
E.N.

Stubbekjøbing
købstad og
Stubbekjøbing
herred.



Terræn af
 Nørre-Grimmelstrup By, Nørre-Vedby Sogn,
 Falsters Nørre-Herred, Maribo Amt.
 Efter en kopi af matrikelkortet.

De i h.t. tilbud af
 1/10-1951 for matr. nr 6^a, Nørre-Grimmelstrup By
 1/10-1951 " " " 6^d "
 1/10-1951 " " " 6^e "
 1/10-1951 " " " 6^g og 6^h "
 1/10-1951 " graverboligen "
 1/10-1951 " et gadeareal af 6^d "
 med fredningsservitut sikrede arealer er
 på dette kort vist med skrå strøveling.

Stubbekøbing i jan 1952.

Ole Büch
 Landinspektør