

Afgørelser – Reg. nr.: 01826.00

Fredningen vedrører: Systofte Kirke

Domme

Taksationskommissionen

Naturklagenævnet

Overfredningsnævnet

Fredningsnævnet

07-02-1952

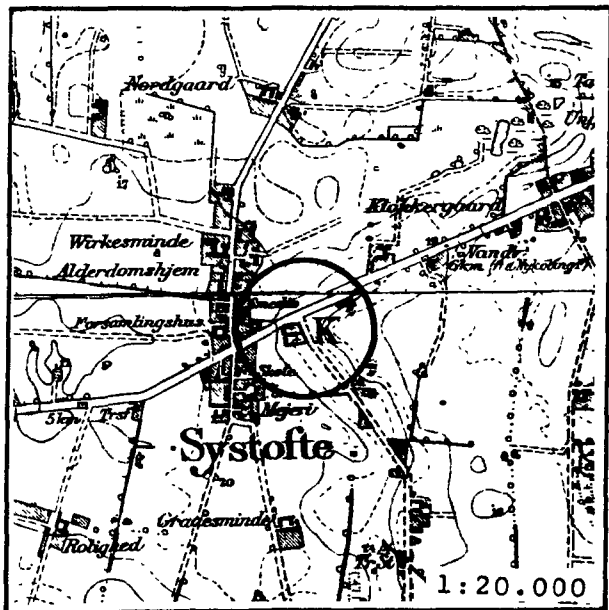
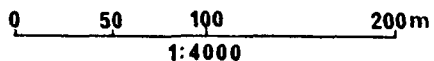
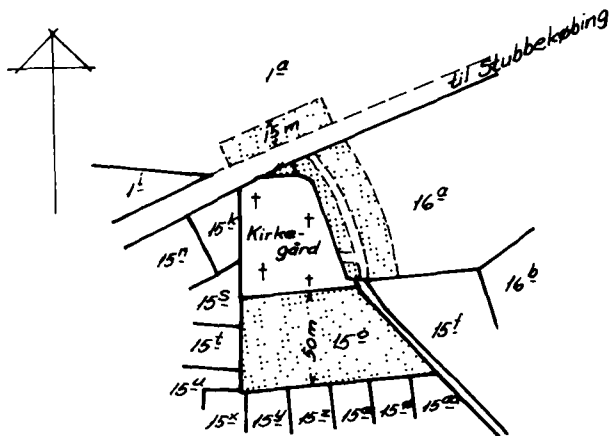
Kendelser

Deklarationer

FREDNINGSNÆVNET>

Systofte Kirke

REG. NR. 1826



Kommune: Nykøbing F. 369
 Ejerlav : Systofte By
 Sogn : Systofte

Matr. nr.	Dekl./Kendelse dato	Tinglyst dato
1 a	22/09-1951	15/02-1952
15 e	22/09-1951	15/02-1952
16 a	22/09-1951	15/02-1952
Gadejord	22/09-1951	8/03-1952

Afskrift.

Stempel- og gebyrfr i h.t. lov 140/1937 § 33.

Fredningstilbud Anmelder:NATURFREDNINGSNÆVNET
FOR MARIBO AMTRÅDSKREDSUndertegnede **gårdejer Karl Ingemann Jensen, Systofte,**
tilbyder herved som ejer af matr. nr. **1 a**af **Systofte** by **og** sogn,
at lade nedennævnte areal af ovennævnte matr. nr. frede som nedenfor anført.

Arealet beskrives saaledes:

Arealet er beliggende nord for Systofte kirke og kirkegård, nord for Stubbekøbingvejen. Fredningen omfatter en 15 meter bred bræmme nord for nævnte vej langs denne regnet fra vejens nordlige side og strækkende sig fra et punkt ud for kirkegårdens nordvestlige hjørne til 15 meter øst for vejen til Bjørup.

Fredningen har følgende omfang:

Arealet må ikke bebygges eller beplantes med højt voksende træer, midlertidigt eller vedvarende, ligesom der heller ikke på arealet må graves grus eller anbringes transformatorstationer, telefon- og telegrafmaster o. lign., skure, udsalgssteder, isboder, vogne til beboelse eller andet, som kan virke skæmmende.

~~Jeg forbeholder mig den ret til at~~

For fredningen kræver jeg ingen erstatning.

Jeg er indforstået med at ovenstående fredningstilbud tinglyses på min ejendom matr. nr.

1 a af **Systofte** by **og** sogn,

dog uden udgift for mig, med oprykkende prioritet næst nuværende hæftelser.

Påtaleberettiget i henhold til forestående er fredningsnævnet for Maribo amt,

provsten for **Sønder** herred og **Systofte** menighedsråd.**Systofte**, den 22/9 1951.Til vitterlighed: **Ingemann Jensen.****Erik Hagedorn. Hans Jensen.**Idet fredningsnævnet for Maribo amt modtager og godkender foranstående fredningstilbud, bestemmes det, at tilbudet skal lyses som servitut på matr. nr. **1 a**af **Systofte** by **Systofte** sogn,

af hartkorn: tdr. skp. fdk. alb., hvilket matr. nr. i forbindelse med matr. nr. ibd. udgør et landbrug.

Det fredede areal ses indtegnet på vedlagte kort, af hvilken en genpart bedes henlagt på akten.

Fredningsnævnet for Maribo amt, den **7. februar 1952.****Bruun.**

Indført i dagbogen for retskreds nr. 28, Nykebing F. købstad
m.v. den 15. FEB. 1952.

Lyst. TingbogsBd. Systofte Bl. 1 a Akt:Skab F nr. 305.

14 2.stk. 2.kr.

Braun.

/Schlegel
E.H.

Retskreds nr. 28
Nykebing F. købstad
m.v.

Afskrift.

Stempel- og gebyrfri i h.t. lov 140/1937 § 33.

Fredningstilbud ^{Annælder:}NATURFREDNINGSNÆVNET
FOR MARIBO AMTRAADEKREDSUndertegnede **parcellist Christian Truelsen, Systofte,**
tilbyder herved som ejer af matr. nr. **15 e**af **Systofte** by **og** sogn,
at lade nedennævnte areal af ovennævnte matr. nr. frede som nedenfor anført.

Arealet beskrives saaledes:

**Arealet er beliggende syd for Systofte kirke og kirkegård.
Fredningen omfatter en 50 meter bred bræmme syd for kirkegården,
regnet fra det sydlige skel, strækkende sig langs dette fra vest
ud til Bjørupvejen.**

Fredningen har følgende omfang:

Arealerne må ikke bebygges eller beplantes med højt voksende træer, midlertidigt eller vedvarende, ligesom der heller ikke på arealerne må graves grus eller anbringes transformatorstationer, telefon- og telegrafmaster o. lign., skure, udsalgssteder, isboder, vogne til beboelse eller andet, som kan virke skæmmende.

~~der forbeholdes mig det ret til et~~

For fredningen kræver jeg ingen erstatning.

Jeg er indforstået med at ovenstående fredningstilbud tinglyses på min ejendom matr. nr.

15 e af **Systofte** by **og** sogn,

dog uden udgift for mig, med oprykkende prioritet næst nuværende hæftelser.

Påtaleberettiget i henhold til forestående er fredningsnævnet for Maribo amt,

provsten for **Sænder** herred og **Systofte** menighedsråd.**Systofte**, den 22 / 9 19 51.

Til vitterlighed:

Chr. Truelsen.**Erik Hagedorn.****Hans Jensen.**Idet fredningsnævnet for Maribo amt modtager og godkender foranstående fredningstilbud, bestemmes det, at tilbudet skal lyses som servitut på matr. nr. **15 e**af **Systofte** by **Systofte** sogn,

af hartkorn: tdr. skp. fdk. alb., hvilket matr. nr. i forbindelse med matr. nr. ibd. udgør et landbrug.

Det fredede areal ses indtegnet på vedlagte kort, af hvilken en genpart bedes henlagt på akten.

Fredningsnævnet for Maribo amt, den **7. februar 1952.****Bruun.**

Indført i dagbogen for retskreds nr. 28, Nykøbing F. købstad m.v.
den 15. FEB. 1952.

Iyst.Tingbog: Bd. Systofte Bl. 15 e Akt: Skab F nr. 305.

14 2.stk. 2 kr.

Bruun.

/Schlegel
E.N.

Retskreds nr. 28,
Nykøbing F. købstad
m.v.

~~XXXXX~~ Afskrift.

REG. NR. 1826

Stempel- og gebyrfri i h.t. lov 140/1937 § 33.

Armelderi

Fredningstilbud

NATURFREDNINGSNÆVNET
FOR MARIBO AMTRAADEKREDS

Undertegnede **parcellist Reinholdt Boding, Systofte,**
tilbyder herved som ejer af matr. nr. **16 a**

af **Systofte** by **og** sogn,
at lade nedennævnte areal af ovennævnte matr. nr. frede som nedenfor anført.

Arealet beskrives saaledes:

**Arealet er beliggende øst for Systofte kirke og kirkegård, øst for
vejen til Bjørup.**

**Fredningen omfatter en 15 meter bred bræmme langs Bjørupvejen reg-
net fra dennes østlige kant, strækkende sig fra skellet mod 15 f
til landevejen.**

Fredningen har følgende omfang:

Arealerne må ikke bebygges eller beplantes med højt voksende træer, midlertidigt eller ved-
varende, ligesom der heller ikke på arealerne må graves grus eller anbringes transformatorstationer,
telefon- og telegrafmaster o. lign., skure, udsalgssteder, isboder, vogne til beboelse eller andet, som
kan virke skæmmende.

~~Jeg forbeholder mig dog ret til at~~

For fredningen kræver jeg ingen erstatning.

Jeg er indforstået med at ovenstående fredningstilbud tinglyses på min ejendom matr. nr.

16 a af **Systofte** by **og** sogn,

dog uden udgift for mig, med oprykkende prioritet næst nuværende hæftelser.

Påtaleberettiget i henhold til forestående er fredningsnævnet for Maribo amt,

provsten for **Sønder** herred og **Systofte** menighedsråd.

Systofte, den **22/9** 19 **51.**

Til vitterlighed: **Reinholdt Boding.**

Erik Hagedorn. Hans Jensen.

Idet fredningsnævnet for Maribo amt modtager og godkender foranstående fredningstilbud,
bestemmes det, at tilbudet skal lyses som servitut på matr. nr. **16 a**

af **Systofte** by **Systofte** sogn,

af hartkorn: tdr. skp. fdk. alb., hvilket matr. nr. i forbin-
delse med matr. nr. ibd. udgør et landbrug.

Det fredede areal ses indtegnet på vedlagte kort, af hvilken en genpart bedes henlagt på akten.

Fredningsnævnet for Maribo amt, den

7. februar 1952.

Bruun.

Indført i dagbogen for retskreds nr. 28, Nykøbing F. købstad m.v.
den 15. FEB. 1952.

Lyst, Tingbog: Bd. Systofte Bl. 16 a Akt: Skab F nr. 305.

14 2.stk. 2 kr.

Braun.

/Schlegel
E.H.

Retskreds nr. 28
Nykøbing F. købstad
m.v.

Afskrift.

Stempel- og gebyrfri i h.t. lov 140/1937 § 33.

Anmelders

FredningstilbudNATURFREDNINGSNÆVNET
FOR MARIBO AMTRAADKREDSUndertegnede **Systofte sogneråd på kommunens vegne**
tilbyder herved som ejer af ~~matr. nr. xxx~~af **Systofte** by **og** sogn,
at lade nedennævnte areal af ovennævnte matr. nr. frede som nedenfor anført.

Arealet beskrives saaledes:

Arealet er beliggende nordøst for kirkegården og benyttes som parkeringsplads.**Arealet er umatrikuleret gadejord.**

Fredningen har følgende omfang:

Arealerne må ikke bebygges eller beplantes med højt voksende træer, midlertidigt eller vedvarende, ligesom der heller ikke på arealerne må graves grus eller anbringes transformatorstationer, telefon- og telegrafmaster o. lign., skure, udsalgssteder, isboder, vogne til beboelse eller andet, som kan virke skæmmende.

~~der forbeholdes mig dog ret til et~~vi
For fredningen kræver ~~ingen~~ ingen erstatning.Vi ~~er~~ er indforstået med at ovenstående fredningstilbud tinglyses på ~~matr. nr. xxx~~
gadejorden af **Systofte** by **og** sogn,

dog uden udgift for mig, med oprykkende prioritet næst nuværende hæftelser.

Påtaleberettiget i henhold til forestående er fredningsnævnet for Maribo amt,

provsten for **Sønder** herred og **Systofte** menighedsråd.

, den 22 / 9 19 51.

Systofte sogneråd
pr. Nykebing F.
F.S.V.
Borcher Pedersen.Idet fredningsnævnet for Maribo amt modtager og godkender foranstående fredningstilbud,
bestemmes det, at tilbudet skal lyses som servitut på ~~matr. nr. xxx~~ **gadejorden**af **Systofte** by **Systofte** sogn,

af hartkorn: tdr. skp. fdk. alb., hvilket matr. nr. i forbindelse med matr. nr. ibd. udgør et landbrug.

Det fredede areal ses indtegnet på vedlagte kort, af hvilken en genpart bedes henlagt på akten.

Fredningsnævnet for Maribo amt, den **7. februar 1952.****Braun.**

Amtsrådet har meddelt sit samtykke til, at sognerådet har påtaget sig forpligtelsen i henhold til fornavnte fredningstilbud.

M a r i b o a m t s r å d, den 3. marts 1952.

F. Reventlow.

Indført i dagbogen for retskreds nr. 28, Nykøbing F. købstad m.v.
den 8. MAR. 1952.

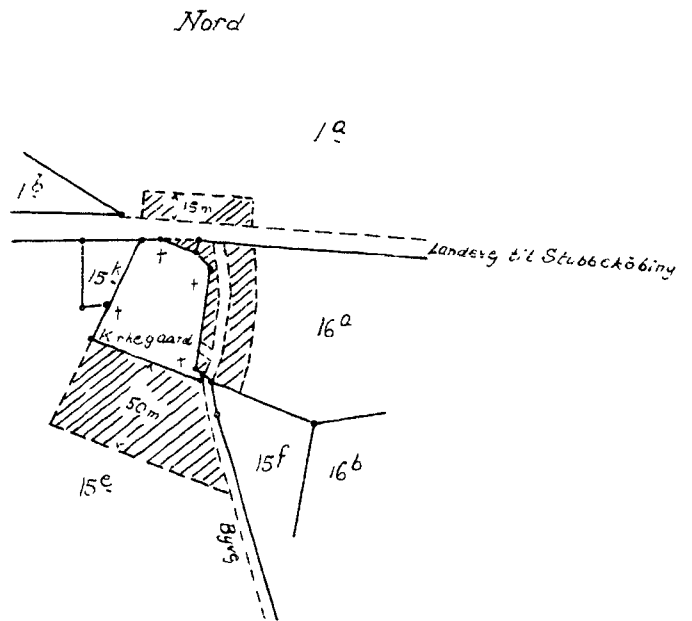
Lyst.Tingbog:Bd. Systofte Bl.læsbl. Akt:Skab F nr. 305.
foran.

§ 142: 2 kr.

Braun.

/Schlegel
E.H.

Retskreds nr. 28
Nykøbing F. købstad
m.v.



*Terræn af
Systofte By og Sogn,
Falsters Sønder Herred, Maribo Amt.*

Efter kopi af matrikelkortet

Der er h t tilbud af

22/9 - 1951 for matr. nr. 1^a

22/9 - 1951 " " " 15^e

22/9 - 1951 " " " 16^a

22/9 - 1951 " gadejord

*med fredningsservitut sikrede arealer
er på dette kort vist med skrå skravering.*

Stubbe købing i jan. 1952.

Ole Buch
Landinspektør