

Afgørelser – Reg. nr.: 01825.00

Fredningen vedrører: Gedser Kirke

Domme

Taksationskommissionen

Naturklagenævnet

Overfredningsnævnet

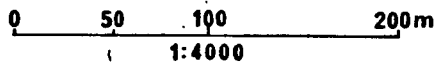
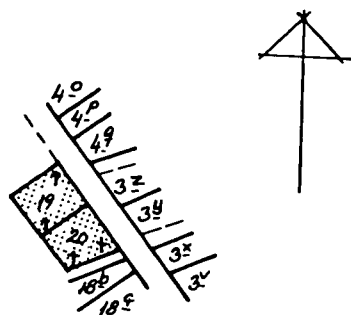
Fredningsnævnet

07-02-1952

Kendelser

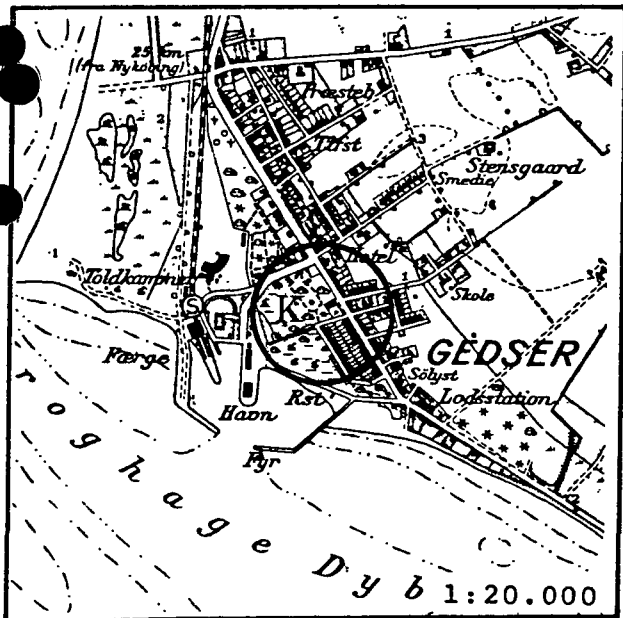
Deklarationer

FREDNINGSNÆVNET>



Kommune: Sydfalster 395
 Ejerlav : Gedeskov Huse
 Sogn : Gedesby

Matr. nr.	Dekl./Kendelse dato	Tinglyst dato
19, 20	11/12-1951	2/04-1952



Afskrift.

Stempel- og gebyrfri i h.t. lov 140/1937 § 33.

Fredningstilbud

Anmelder:

NATURFREDNINGSNÆVNET
FOR MARIBO AMTRAADESKREDSUndertegnede **Gedser Menighedsråd på kirkens vegne**
tilbyder herved som, ejer af matr. nr. **19 og 20**af **Gedeskov** by **Gedesby** sogn,
at lade nedennævnte areal af ovennævnte matr. nr. frede som nedenfor anført.

Arealet beskrives saaledes:

Arealet er beliggende omkring Gedser kirke.**Fredningen omfatter hele arealet af de nævnte matrikelnumre.**

Fredningen har følgende omfang:

Arealet ^{vedrørende} ~~ikke~~ bebygges eller beplantes med højt voksende træer, midlertidigt eller vedvarende, ligesom der heller ikke på arealet må graves grus eller anbringes transformatorstationer, telefon- og telegrafmaster o. lign., skure, udsalgssteder, isboder, vogn- til bebbelse eller andet, som kan virke skæmmende.

Vi ~~ikke~~ forbeholder ^{os} ~~os~~ dog ret til at benytte dele af det fredede areal til eventuel bebyggelse til kirkens behov, så længe dette ejes af kirken.

For fredningen kræver ^{vi} ~~vi~~ ingen erstatning.

Vi ~~ikke~~ er indforstået med at ovenstående fredningstilbud tinglyses på min ejendom matr. nr. 19 og 20 af Gedeskov by Gedesby sogn,

dog uden udgift for ^{os} ~~os~~ med oprykkende prioritet næst nuværende hæftelser.

Påtaleberettiget i henhold til forestående er fredningsnævnet for Maribo amt,

provsten for **Sønder** herred og **Gedser** menighedsråd.

Gedser, den **11/12** 19**51**.

P.M.V.

Laurits Nielsen.

Idet fredningsnævnet for Maribo amt modtager og godkender foranstående fredningstilbud, bestemmes det, at tilbudet skal lyses som servitut på matr. nr. **19 og 20**

af **Gedeskov** by **Gedesby** sogn,

af hartkorn: tdr. skp. fdk. alb., hvilket matr. nr. i forbindelse med matr. nr. ibd. udgør et landbrug.

Det fredede areal ses indtegnet på vedlagte kort, af hvilken en genpart bedes henlagt på akten.

Fredningsnævnet for Maribo amt, den **7. februar 1952.**

Bruun.

Det tiltrædes, at der på matr. nr. 19 og 20, Gedeskov by, Gedeskov
by sogn, tinglyses en servitut om fredning i overensstemmelse med foran-
stående fredningstilbud.

Kirkeministeriet, den 11. marts 1952.

P.M.V.
E.B.
Kirkeministeriet M.G.Pedersen
-----000----- Eksp.

Tilstilles fredningsnævnet for Maribo amt, idet henvises til
foranstående.

Falsters
Sønder Herreds d. 15. marts 1952.
Provsti Erik Hagedorn.

Indført i dagbogen for retskreds nr. 28, Nykøbing F. købstad m.
den 2. APR. 1952.

Lyst.Tingbog: Bd. Gedeskov Bl. 270 Art: Skab I nr. 303.
363

§ 14^a: 2 kr.

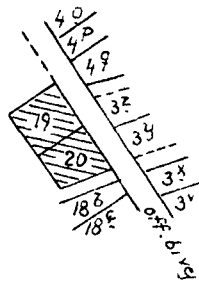
Bruun.

/Schlegel
E.N.

Retskreds nr. 28
Nykøbing F. Købstad
B.V.

-----oOo-----

Nord.



Terræn af
Gedesskovhuse, Gedesby Sogn,
Falsters Sønder Herred, Maribo Amt
Efter kopi af matrikelkortet.

Det i h.t. tilbud af 12-1951 sikrede
areal: matr. nr. 19 og 20, der er pålagt
fredningsservitut, er på dette kort straveret.

Stubbekøbing i jan. 1952

Ole Buch
Landinspektør

OLE BUCH
LANDINSPEKTØR
STUBBEKØBING