

**Afgørelser – Reg. nr.: 01820.00**

**Fredningen vedrører: Nørre Ørslev Kirke**

**Domme**

**Taksationskommissionen**

**Naturklagenævnet**

**Overfredningsnævnet**

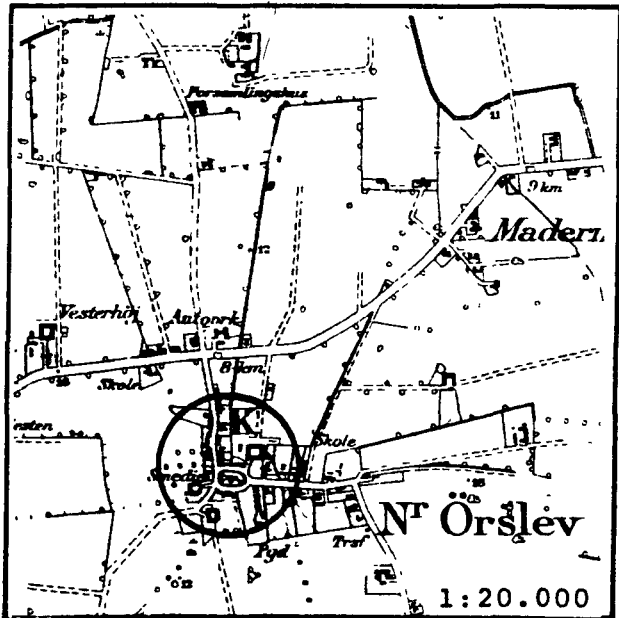
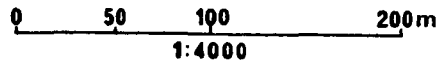
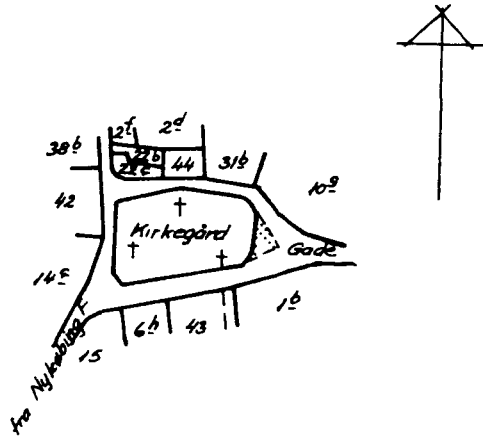
**Fredningsnævnet**

**07-02-1952**

**Kendelser**

**Deklarationer**

FREDNINGSNÆVNET>



Kommune: Stubbekøbing 391  
 Ejerlav : Nørre Ørslev  
 Sogn : Nørre Ørslev

Matr. nr.	Dekl./Kendelse dato	Tinglyst dato
gadejord	21/09-1951	8/03-1952

Undertegnede **sogneråd på kommunens vegne**  
tilbyder herved ~~XXXXXXXXXXXX~~

af **Nr. Ørslev** by **Øg** sogn,  
at lade nedennævnte areal af ovennævnte matr. nr. frede som nedenfor anført.

Arealet beskrives saaledes:  
**Arealet er beliggende øst for kirkegården og benyttes som parke-**  
**ringsplads.**  
**Arealet, der er gadejord, er unatrukeret.**

Fredningen har følgende omfang:

Arealerne må ikke bebygges eller beplantes med højt voksende træer, midlertidigt eller vedvarende, ligesom der heller ikke på arealerne må graves grus eller anbringes transformatorstationer, telefon- og telegrafmaster o. lign., skure, udsalgssteder, isboder, vogne til beboelse eller andet, som kan virke skæmmende.

~~XXXXXXXXXXXXXXXXXXXXXXXXXXXX~~

For fredningen kræver ~~den~~<sup>vi</sup> ingen erstatning.

~~Vilket~~ er indforstået med at ovenstående fredningstilbud tinglyses på ~~XXXXXXXXXXXXXXXXXXXX~~  
**gadejorden** af **Nr. Ørslev** by **Øg** sogn,  
dog uden udgift for ~~den~~ med oprykkende prioritet næst nuværende hæftelser.

Påtaleberettiget i henhold til forestående er fredningsnævnet for Maribo amt,  
provsten for **Sønder** herred og **Nr. Ørslev** menighedsråd.

**Nr. Ørslev**, den 21 / 9 19 51.  
**Johs. P. Johansen**  
**Karleby-Horreby-Nr. Ørslev sogneråd.**

Idet fredningsnævnet for Maribo amt modtager og godkender foranstående fredningstilbud, bestemmes det, at tilbudet skal lyses som servitut på ~~XXXXXXXXXXXX~~ **gadejorden**  
af **Nr. Ørslev** by **Nr. Ørslev** sogn,

af hartkorn: tdr. skp. fdk. alb., hvilket matr. nr. i forbindelse med matr. nr. ibd. udgør et landbrug.

Det fredede areal ses indtegnet på vedlagte kort, af hvilken en genpart bedes henlagt på akten.

Fredningsnævnet for Maribo amt, den **7. februar 1952,**  
**Bruun,**

Amtsrådet har meddelt sit samtykke til, at sognerådet har påtaget sig forpligtelsen i henhold til fornavnte fredningstilbud.

M a r i b o a m t s r å d, den 3. marts 1952.

F. Reventlow.

Indført i dagbogen for retskreds nr. 28, Nykøbing F. købstad m.v.

den 8. MAR. 1952.

Lyst.Tingbog: Bd. Nr. Erslev Bl. løsb. Akt: Skab M nr. 176.  
foran

§ 14<sup>a</sup> 2 kr.

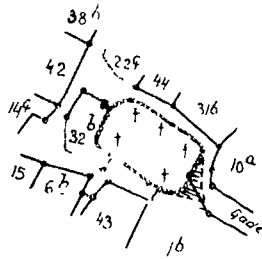
Bruun.

/Schlegel  
E.M.

Retskreds nr. 28  
Nykøbing F. købstad  
m.v.

---

Nord.



Terræn af  
Nørre-Ørslev By og Sogn,  
Fulsters Sønder-Herred, Maribo Amt  
Efter kope af matrikelkortet

Det i h.t. tilbud af 21/9-1951 for et gadejordsareal  
med fredningssejvitet sikrede areal er på  
dette kort vist med skrå skravering.

Stubbekøbing 2 jan 1952.

*Ole Buch*  
Landinspektør.

OLE BUCH  
LANDINSPEKTØR  
STUBBEKØBING