

**Afgørelser – Reg. nr.: 01819.00**

**Fredningen vedrører: Nørre Alslev Kirke**

**Domme**

**Taksationskommissionen**

**Naturklagenævnet**

**Overfredningsnævnet**

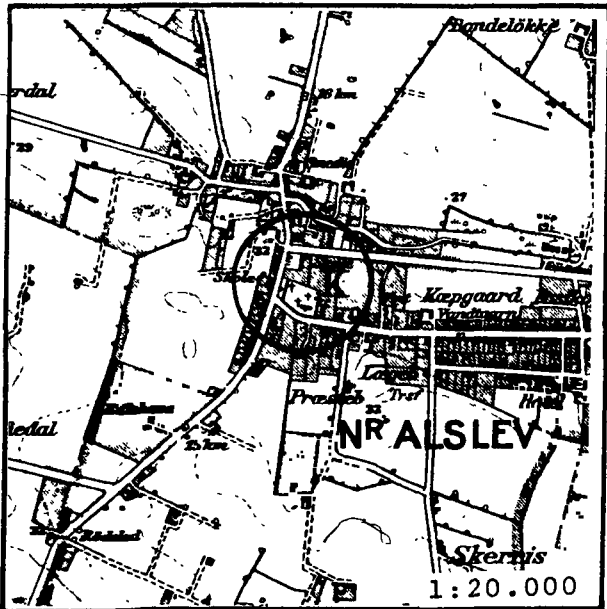
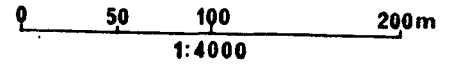
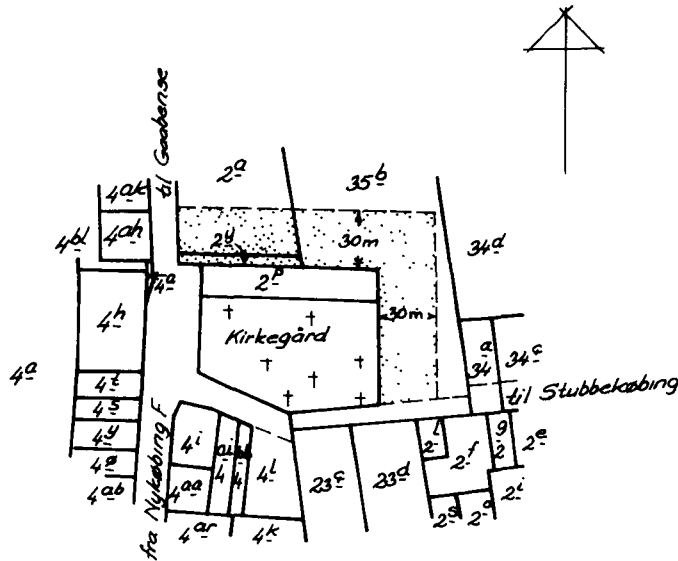
**Fredningsnævnet**

**07-02-1952**

**Kendelser**

**Deklarationer**

FREDNINGSNÆVNET >



Kommune: Nr. Alslev 375  
 Ejerlav : Nr. Alslev  
 Sogn : Nr. Alslev

Matr. nr.	Dekl./Kendelse dato	Tinglyst dato
2 a og 2 y	7/02-1952	8/03-1952
35 b	1/10-1951	15/02-1952

Afskrift.

REG. NR. 1819 7/2-1952

Stempel- og gebyrfri i h.t. lov 140/1937 § 33.

Anmelder:

**Fredningstilbud** NATURFREDNINGSNÆVNET  
FOR MARIBO AMTRAADESKREDS

Undertegnede **Nr. Alslev sogneråd** på kommunens vegne  
tilbyder herved som ejer af matr. nr. **2 a**

af **Nr. Alslev** by **og** sogn,  
at lade nedennævnte areal af ovennævnte matr. nr. frede som nedenfor anført.

Arealet beskrives saaledes:

**Arealet er beliggende nord for Nr. Alslev kirke og kirkegård.  
Fredningen omfatter en 30 meter bred bræmme langs kirkegårdens  
nordlige skel, regnet fra dette.**

Fredningen har følgende omfang:

Arealerne må ikke bebygges eller beplantes med højt voksende træer, midlertidigt eller vedvarende, ligesom der heller ikke på arealerne må graves grus eller anbringes transformatorstationer, telefon- og telegrafmaster o. lign., skure, udsalgssteder, isboder, vogne til beboelse eller andet, som kan virke skæmmende.

**Vi ~~er~~ forbeholder ~~os~~ dog ret til at benytte dele af det fredede areal til opførelse af en lærerbygning men saaledes, at denne ikke må ligge parcellens vestlige skel nærmere end 10 m efter forudgået forhandling med de påtaleberettigede.**

For fredningen kræver **vi** ~~der~~ ingen erstatning.

**Vi ~~er~~** er indforstået med at ovenstående fredningstilbud tinglyses på ~~matr. nr.~~ matr. nr. **2 a** af **Nr. Alslev** by **og** sogn,

dog uden udgift for **os** ~~der~~ med oprykkende prioritet næst nuværende hæftelser.

Påtaleberettiget i henhold til forestående er fredningsnævnet for Maribo amt,

provsten for **Nørre** herred og **Nr. Alslev** menighedsråd.

**Nr. Alslev**, den **16/10** 19 **51**.

**P.S.V.**

**Laur. Sommer.**

Idet fredningsnævnet for Maribo amt modtager og godkender foranstående fredningstilbud, bestemmes det, at tilbudet skal lyses som servitut på matr. nr. **2 a**

af **Nr. Alslev** by **Nr. Alslev** sogn,

af hartkorn: tdr. skp. fdk. alb., hvilket matr. nr. i forbindelse med matr. nr. ibd. udgør et landbrug.

Det fredede areal ses indtegnet på vedlagte kort, af hvilken en genpart bedes henlagt på akten.

Fredningsnævnet for Maribo amt, den **7. februar 1952.**

**Bruun.**

Amtsrådet har meddelt sit samtykke til, at sognerådet har påtaget sig forpligtelsen i henhold til fornavnte fredningstilbud.

M a r i b o a m t s r å d, den 3. marts 1952.

F. Reventlow.

Indført i dagbogen for retakreds nr. 28, Nykøbing F. købstad n.v.  
den 8. MAR. 1952.

Iyst.TingbogsBd. Nr: Alslev Bl. 2 a Akt:Stad B Nr. 441.

§ 14 2.stk.

Bruun.

/E.P.  
E.H.

Stubbekjøbing  
købstad og  
Stubbekjøbing  
herred.

---

Afskrift.

Stempel- og gebyrfri i h.t. lov 140/1937 § 33.

Anmelders

**Fredningstilbud** NATURFREDNINGSNÆVNET  
FOR MARIBO AMTRAADEKREDSUndertegnede **malermester Lars West, Nr. Alslev,**  
tilbyder herved som ejer af matr. nr. **35 b**af **Nørre Alslev** by **og** sogn,  
at lade nedennævnte areal af ovennævnte matr. nr. frede som nedenfor anført.

Arealet beskrives saaledes:

**Arealet er beliggende nord og øst for Nr. Alslev kirke og kirkegår  
Fredningen omfatter en 30 meter bred bræmme langs kirkegårdens  
nordlige og østlige skel regnet fra dette.**

Fredningen har følgende omfang:

Arealerne må ikke bebygges <sup>yderligere</sup> eller beplantes med højt voksende træer, midlertidigt eller ved-  
varende, ligesom der heller ikke på arealerne må graves grus eller anbringes transformatorstationer,  
telefon- og telegrafmaster o. lign., skure, udsalgssteder, isboder, vogne til beboelse eller andet, som  
kan virke skæmmende.~~der forbeholdes mig det ret til at~~

For fredningen kræver jeg ingen erstatning.

Jeg er indforstået med at ovenstående fredningstilbud tinglyses på min ejendom matr. nr.  
**35 b** af **Nr. Alslev** by **og** sogn,

dog uden udgift for mig, med oprykkende prioritet næst nuværende hæftelser.

Påtaleberettiget i henhold til forestående er fredningsnævnet for Maribo amt,

provsten for **Nørre** herred og **Nr. Alslev** menighedsråd.**Nr. Alslev**, den 1 /10 19 51.**L. West.**

Til vitterlighed:

**J. Emer.**Idet fredningsnævnet for Maribo amt modtager og godkender foranstående fredningstilbud,  
bestemmes det, at tilbudet skal lyses som servitut på matr. nr. **35 b**af **Nr. Alslev** by **Nr. Alslev** sogn,af hartkorn: tdr. skp. fdk. alb., hvilket matr. nr. i forbin-  
delse med matr. nr. ibd. udgør et landbrug.

Det fredede areal ses indtegnet på vedlagte kort, af hvilken en genpart bedes henlagt på akten.

Fredningsnævnet for Maribo amt, den **7. februar 1952.****Brunn.**

Indført i dagbogen for retskreds nr. 28, Nykøbing F. købstad m.v.  
den 15. FEB 1952.

Lyst.Tingbog:Bd. Nr. Alslev Bl. 35 b Akt:Skab B nr. 441.

14 2.stk. 2 kr.

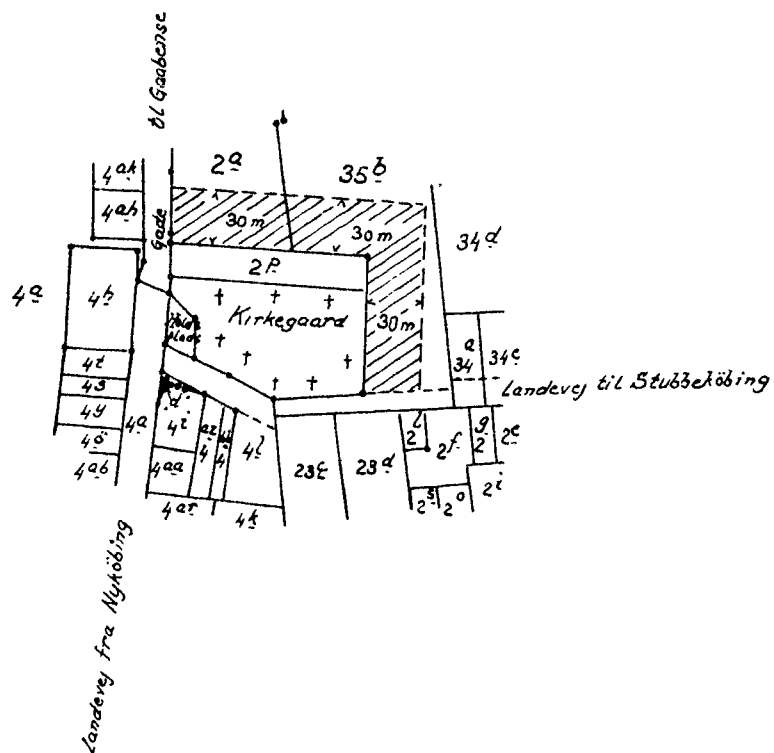
Brunn.

/E.P.  
E.N.

Stubbekjøbing  
købstad og  
Stubbekjøbing  
herred.

---

Nord.



Terræn af  
Nørre-Alslev By og Sogn, Falsters Nørre-Herred, Maribo Amt.  
Efter en kopi af matrikelkortet.

Det i h.t. tilbud af  
1/10-1951 for matr. nr. 2<sup>a</sup> Nørre-Alslev By  
1/10-1951 " " " 35<sup>b</sup> " " " " "  
med fredningssejersrett sikrede areal er på  
dette kort vist med skrå skravering.

Stubbekøbing i jan. 1952.

Ole Büch  
Landinspektør.

OLE BÜCH,  
LANDINSPEKTØR  
STUBBЕКӨBING



DISPENSATIONER>

**Afgørelser – Reg. nr.: 01819.00**

**Dispensationer i perioden: 22-04-1974 - 25-03-1996**

- 0. MAJ. 1974

## U D S K R I F T

af

## FORHANDLINGS- OG KENDELSESPROTOKOL

for

## FREDNINGSNÆVNET FOR STORSTRØMS AMTS SYDLIGE FREDNINGSKREDS

-----

År 1974 den 22. april kl. 9 holdt Fredningsnævnet for Storstrøms amts sydlige Fredningskreds møde på dommerkontoret i Nykøbing F.

Til stede var formanden, dommer K.W. Kofoed, Nykøbing F.

Der foretoges:

F.S. 68/1970.

Godkendelse af beplantningsplan i henhold til betingelse i forbindelse med tidligere meddelt dispensation fra den på matr.nr. 2 a Nr. - Alslev by og sogn tinglyste kirkefredningsdeklaration.

Der fremlagdes:

- 1) skrivelse af 23. marts 1974 fra menighedsrådet for Nr. Alslev sogn bilagt beplantningsplan, hvis udformning menighedsrådet erklærer sig tilfreds med.
- 2) skrivelse af 25. marts 1974 fra provsten for Falster Nørre Provsti, provst Allan Pedersen, der erklærer sig tilfreds med det opnåede resultat.
- 3) skrivelse af 9. april 1974 fra formanden til nævnsmedlemmerne, gård-ejer Ketill Lejre og amtsrådsmedlem Verner Rasmussen. Sidstnævnte har ved påtegning af 17. april 1974 meddelt, at han kan godkende den forelagte beplantningsplan.
- 4) skrivelse af 15. april 1974 fra gårdejer Ketill Lejre, der godkender den forelagte beplantningsplan.

Nævnet godkendte herefter den forelagte beplantningsplan

under hensyn til, at menighedsrådet i Nr. Alslev og provsten for Falster Nørre provsti har erklæret sig tilfreds med det opnåede resultat, uanset at nævnet finder, at beplantningsskitsen på flere punkter adskiller sig fra de ved dispensationen af 8. juni 1970 stillede betingelser.

Om det påsserede blev den nuværende ejer af matr.nr. 2 a Moresco Elbi Konfektion A/S, underrettet.

Sagen sluttet.

Mødet hævet.

K.W. Kofoed

-----  
Fremsendes til Fællessekretariatet, Nyropsgade 22, 1602 V. idet udskriftens rigtighed bekræftes og med bemærkning, at nævnets afgørelse kan indbringes for overfredningsnævnet inden 4 uger fra nærværende udskrifts modtagelse af de i naturfredningslovens § 58 nævnte myndigheder.

Fredningsnævnet for Storstrøms amts sydlige fredningskreds,  
Nykøbing F., den 7. maj 1974.

  
K.W. Kofoed 

## U D S K R I F T

A F

FORHANDLINGS PROTOKOL FOR FREDNINGSNÆVNET I  
STORTSRØMS AMT

År 1996, den 25. marts foretoges på Dommerkontoret i Vordingborg af formanden for Fredningsnævnet, dommer Ulf Andersen.

Fr.s. 6/96

Ansøgning om dispensation fra kirkeomgivelsesfredningsdekla-  
ration, tinglyst den 15/2 1952  
til opførelse af mandskabsbyg-  
ning ved Nr. Alslev kirke.

Der fremlagdes:

- Brev af 6/3 1996 med bilag fra Storstrøms Amt, Natur- og plankontoret og tiltrædelseserklæ-  
ringer fra nævnets øvrige medlemmer.

Da nævnets formand ligeledes kunne tiltræde det ansøgte, meddelte nævnet tilladelse hertil.

Nævnets tilladelse bortfalder, hvis den ikke er udnyttet inden 3 år, jfr. naturbeskyttelseslovens § 66, stk. 3.

Ulf Andersen

/pn


Fremsendes idet udskriftens rigtighed bekræftes.

Nævnets afgørelse kan inden 4 uger efter denne skrivelses modtagelse indbringes for Naturklagenævnet, Vermundsgade 38 B, 2100 København Ø, af den, der har begæret fredningsnævnet afgørelse samt de i naturbeskyttelseslovens § 86 nævnte myndigheder m.fl.

Tilladelsen kan ikke udnyttes før udløbet af klagefristen. Er klage iværksat, kan tilladelsen ikke udnyttes, medmindre

afgørelsen stadfæstes af naturklagenævnet.

Fredningsnævnet for Storstrøms Amt  
Vordingborg, den 25. marts 1996.

  
Ulf Andersen  
fmd.

Udskrift er sendt til:

1. Verner Larsen, Fanefjordgade 150, 4792 Askeby
2. Ketill Lejre, Havnsøvej 12, 4840 Nr. Alslev
3. Nr. Alslev kommune, Kæpgårdsvej 2, 4840 Nr. Alslev
4. Storstrøms Amt, Natur- og plankontoret, Parkvej 37,  
4800 Nykøbing F. j.nr. 8-70-51-375-18-1996
5. Skov- og Naturstyrelsen, Slotsmarken 13, 2970 Hørsholm
6. Danmarks Naturfredningsforening, Nørregade 2, 1165 Kø-  
benhavn K.
7. Lokalkomiteen for Danmarks Naturfredningsforening, c/o  
Sven Aabolt Christensen, Skovby Tværvej 32, 4840 Nr.  
Alslev
8. Vesterlund og Vibede, Gåbensevej 1, 4700 Næstved