

**Afgørelser – Reg. nr.: 01810.00**

**Fredningen vedrører: Torkilstrup Kirke**

**Domme**

**Taksationskommissionen**

**Naturklagenævnet**

**Overfredningsnævnet**

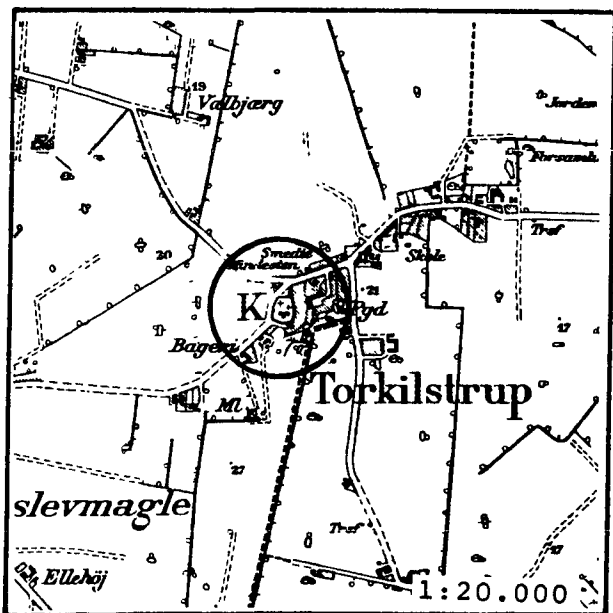
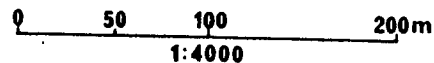
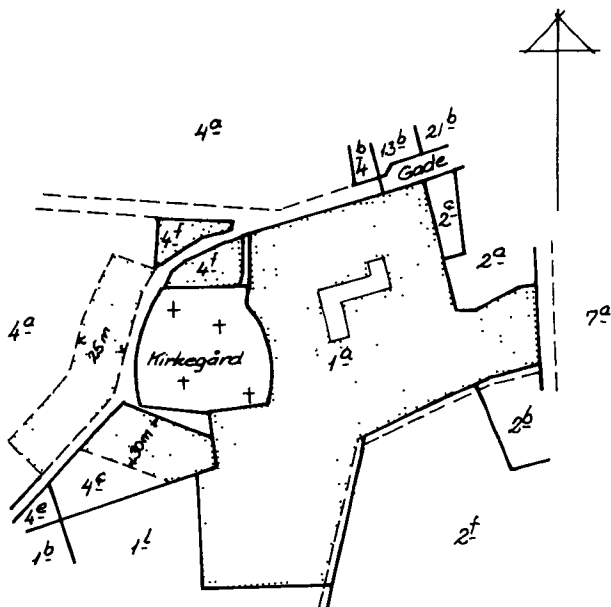
**Fredningsnævnet**

**07-02-1952**

**Kendelser**

**Deklarationer**

FREDNINGSNÆVNET>



Kommune: Nr. Alslev 375  
 Ejerlav : Torkilstrup  
 Sogn : Torkilstrup

Matr. nr.	Deki./Kendelse dato	Tinglyst dato
1 a	5/02-1951	2/04-1952
4 f	5/12-1951	2/04-1952
4 a	3/10-1951	12/02-1952
4 c	2/10-1951	15/02-1952

Stempel- og gebyrfri i h.t. lov 140/1937 § 33.

Anmelders

## Fredningstilbud

NATURFREDNINGSNÆVNET  
FOR MARIBO AMTRÅDSKREDS

Undertegnede **menighedsråd på præsteembedets vegne**  
tilbyder herved som ejer af matr. nr. **1 a**

af **Thorkilstrup** by **og** sogn,  
at lade nedennævnte areal af ovennævnte matr. nr. frede som nedenfor anført, **under forbehold af kirkeministeriets godkendelse.**

Arealet beskrives saaledes:

**Aralet er beliggende øst og syd for Thorkilstrup kirke og kirkegård.**

**Fredningen omfatter det ubebyggede areal af matr. nr. 1 a.**

Fredningen har følgende omfang:

Arealerne må ikke bebygges eller beplantes med højt voksende træer, midlertidigt eller vedvarende, ligesom der heller ikke på arealerne må graves grus eller anbringes transformatorstationer, telefon- og telegrafmaster o. lign., skure, udsalgssteder, isboder, vogne til beboelse eller andet, som kan virke skæmmende.

**Vi ~~jeg~~ forbeholder <sup>os</sup> ~~me~~ dog ret til at benytte dele af det fredede areal til bebyggelse ved til- eller ombygning efter embedets behov, så længe arealet ejes af embedet og administreres af menighedsrådet.**

For fredningen kræver jeg ingen erstatning.

**Vi ~~jeg~~ er indforstået med at ovenstående fredningstilbud tinglyses på ~~matr. nr.~~**

**1 a** af **Thorkilstrup** by **og** sogn,

dog uden udgift for ~~sig~~ <sup>os</sup> med oprykkende prioritet næst nuværende hæftelser.

Påtaleberettiget i henhold til forestående er fredningsnævnet for Maribo amt,

provsten for **Nørre** herred og **Thorkilstrup** menighedsråd.

**Thorkilstrup**, den **5 / 12** 19**51**.

**Erik Koch.** **Hans Hansen.**

Idet fredningsnævnet for Maribo amt modtager og godkender foranstående fredningstilbud, bestemmes det, at tilbudet skal lyses som servitut på matr. nr. **1 a**

af **Thorkilstrup** by **Thorkilstrup** sogn,

af hartkorn: tdr. skp. fdk. alb., hvilket matr. nr. i forbindelse med matr. nr. ibd. udgør et landbrug.

Det fredede areal ses indtegnet på vedlagte kort, af hvilken en genpart bedes henlagt på akten.

Fredningsnævnet for Maribo amt, den **7. februar 1952.**

**Braun.**

Det tiltrædes, at nærværende fredningsdeklaration tinglyses som  
servitutstiftende på matr. nr. 1 a Torkildstrup by og sogn.

Kirkeministeriet, den 12. marts 1952.

Kirkeministeriet. P.M.V.  
E.B.  
----- J. Bengtsson  
FR.

Indført i dagbogen for retskreds nr. 28, Nykøbing F. købstad m.v.  
den 2. APR. 1952.

Lyst.TingbogsBd. Torkildstrup Bl. 1 a Akt:Skab A nr. 605.

§ 14<sup>a</sup>: 2 kr.

Braun.

/B.P.  
E.L.

Stubbekjøbing  
købstad og  
Stubbekjøbing  
herred.

---

Afskrift.

Stempel- og gebyrfri i h.t. lov 140/1937 § 33.

Anmelder:

## Fredningstilbud

NATURFREDNINGSNÆVNET  
FOR MARIBO AMTRÅDSKREDS

Undertegnede gårdejer Hans Kappel, Thorkilstrup,  
tilbyder herved som ejer af matr. nr. 4 a

af Thorkilstrup by og sogn,  
at lade nedennævnte areal af ovennævnte matr. nr. frede som nedenfor anført.

Arealet beskrives saaledes:

Arealet er beliggende vest for vejen vest for Thorkilstrup kirke-  
gård.

Fredningen omfatter en 25 meter bred bræmme langs byvejen fra det  
sydvestlige hjørne af 4 f til det sydvestlige hjørne af 4 c.

Fredningen har følgende omfang:

Areaerne må ikke bebygges eller beplantes med højt voksende træer, midlertidigt eller ved-  
varende, ligesom der heller ikke på areaerne må graves grus eller anbringes transformatorstationer,  
telefon- og telegrafmaster o. lign., skure, udsalgssteder, isboder, vogne til beboelse eller andet, som  
kan virke skæmmende.

~~X Jeg forbeholder mig mig ret til at~~

For fredningen kræver jeg ingen erstatning.

Jeg er indforstået med at ovenstående fredningstilbud tinglyses på min ejendom matr. nr.  
4 a af Thorkilstrup by Thorkilstrup sogn,

dog uden udgift for mig, med oprykkende prioritet næst nuværende hæftelser.

Påtalberettiget i henhold til forestående er fredningsnævnet for Maribo amt,  
provsten for Nørre herred og Thorkilstrup menighedsråd.

Thorkilstrup, den 3 / 10 19 51.

Hans Kappel.

Til vitterlighed:  
F. Hoflund.

Idet fredningsnævnet for Maribo amt modtager og godkender foranstående fredningstilbud,  
bestemmes det, at tilbudet skal lyses som servitut på matr. nr. 4 a

af Thorkilstrup by Thorkilstrup sogn,

af hartkorn: tdr. skp. fdk. alb., hvilket matr. nr. i forbin-  
delse med matr. nr. ibd. udgør et landbrug.

Det fredede areal ses indtegnet på vedlagte kort, af hvilken en genpart bedes henlagt på akten.

Fredningsnævnet for Maribo amt, den 7. februar 1952.

Bruun.

Indført i dagbogen for retskreds nr. 28, Nykøbing F. købstad m.v.  
den 15. FEB. 1952.

Lyst.Tingbog:Bd. Torkilstrup Bl. 4 a Akt:Skab A nr. 605.

14 2.stk. 2 kr.

Bruun.

/E.P.  
E.N.

Stubbekjøbing  
købstad og  
Stubbekjøbing  
herred.

-----

Afskrift.

Stempel- og gebyrfri i h.t. lov 140/1937 § 33.

Anmelder:

**Fredningstilbud** NATURFREDNINGSNÆVNET  
FOR MARIBO AMTRAADSKREDS

Undertegnede gårdejer Reinhold Børresen, Thorkilstrup,  
tilbyder herved som ejer af matr. nr. 4 c

af Thorkilstrup by og sogn,  
at lade nedennævnte areal af ovennævnte matr. nr. frede som nedenfor anført.

Arealet beskrives saaledes:

Arealet er beliggende syd for Thorkilstrup kirkegård.

Fredningen omfatter en 30 meter bred bræmme langs parcellens nord-  
lige skel regnet fra dette mod syd.

Fredningen har følgende omfang:

Arealet må ikke bebygges eller beplantes med højt voksende træer, midlertidigt eller vedvarende, ligesom der heller ikke på arealet må graves grus eller anbringes transformatorstationer, telefon- og telegrafmaster o. lign., skure, udsalgssteder, isboder, vogne til beboelse eller andet, som kan virke skæmmende.

~~Jeg forbeholder mig dog ret til at~~

For fredningen kræver jeg ingen erstatning.

Jeg er indforstået med at ovenstående fredningstilbud tinglyses på min ejendom matr. nr.

4 c af Thorkilstrup by Thorkilstrup sogn,

dog uden udgift for mig, med oprykkende prioritet næst nuværende hæftelser.

Påtaleberettiget i henhold til forestående er fredningsnævnet for Maribo amt,

provsten for Nørre herred og Thorkilstrup menighedsråd.

Thorkilstrup, den 2/10 1951.

Reinh. Børresen.

Til vitterlighed:

F. Hoflund. J. Exner.

Idet fredningsnævnet for Maribo amt modtager og godkender foranstående fredningstilbud, bestemmes det, at tilbudet skal lyses som servitut på matr. nr. 4 c

af Thorkilstrup by Thorkilstrup sogn,

af hartkorn: tdr. skp. fdk. alb., hvilket matr. nr. i forbindelse med matr. nr. ibd. udgør et landbrug.

Det fredede areal ses indtegnet på vedlagte kort, af hvilken en genpart bedes henlagt på akten.

Fredningsnævnet for Maribo amt, den 7. februar 1952.

Bruun.



Indført i dagbogen for retskreds nr. 28, Nykøbing F. købstad m.v.  
den 15. FEB. 1952.

Lyst.Tingbog:Bd. Torkilstrup Bl. 1 1 Akt:Skab A nr. 605.

14 2.stk. 2 kr.

Bruun

/E.P.  
E.N.

Stubbekjøbing  
kjøbstad og  
Stubbekjøbing  
herred.

-----

Afskrift.

REG. NR. 1810

Stempel- og gebyrfri i h.t. lov 140/1937 § 33.

Anmelder:

## Fredningstilbud

NATURFREDNINGSNÆVNET  
FOR MARIBO AMTRAADESKREDS

Undertegnede **Thorkilstrup menighedsråd på embedets kirkens vegne**,  
tilbyder herved som ejer af matr. nr. **4 f**

af **Thorkilstrup** by **og** sogn,  
at lade nedennævnte areal af ovennævnte matr. nr. frede som nedenfor anført.

Arealet beskrives saaledes:

**Arealet er beliggende nord for Thorkilstrup kirkegård.  
Fredningen omfatter hele arealet.**

Fredningen har følgende omfang:

<sup>yderligere</sup>  
Arealerne må ikke bebygges eller beplantes med højt voksende træer, midlertidigt eller vedvarende, ligesom der heller ikke på arealerne må graves grus eller anbringes transformatorstationer, telefon- og telegrafmaster o. lign., skure, udsalgssteder, isboder, vogne til beboelse eller andet, som kan virke skæmmende.

~~Vidnes~~ <sup>OS</sup> forbeholder ~~sig~~ dog ret til at **anvende dele af det fredede areal til bebyggelse efter kirkens behov.**

For fredningen kræver jeg ingen erstatning.

~~Vi~~ <sup>Jeg</sup> er indforstået med at ovenstående fredningstilbud tinglyses på ~~matr. nr.~~ matr. nr.

**4 f** af **Thorkildstrup** by **og** sogn,

dog uden udgift for ~~matr.~~ <sup>OS</sup> med oprykkende prioritet næst nuværende hæftelser.

Påtaleberettiget i henhold til forestående er fredningsnævnet for Maribo amt,

provsten for **Nørre** herred og **Thorkilstrup** menighedsråd.

**Torkildstrup**, den **5/12** 19**51**.

**Erik Koch.**

**Hans Hansen.**

Idet fredningsnævnet for Maribo amt modtager og godkender foranstående fredningstilbud, bestemmes det, at tilbudet skal lyses som servitut på matr. nr. **4 f**

af **Torkildstrup** by **Torkildstrup** sogn,

af hartkorn: tdr. skp. fdk. alb., hvilket matr. nr. i forbindelse med matr. nr. ibd. udgør et landbrug.

Det fredede areal ses indtegnet på vedlagte kort, af hvilken en genpart bedes henlagt på akten.

Fredningsnævnet for Maribo amt, den **7. februar 1952.**

**Bruun.**

KK.

Det tiltrædes, at der på det nord for Torckildstrup kirkegård beliggende areal, matr. nr. 4 f, Torckildstrup by og sogn, tinglyses en servitut om fredning i overensstemmelse med foranstående fredningstilbud.

Kirkeministeriet, den 15. marts 1952.

Kirkeministeriet  
-----000-----

P.M.V.  
E.B.  
M.G. Pedersen  
Eksps.

Indført i dagbogen for retskreds nr. 28, Nykøbing F. købstad m.v.  
den 2. APR. 1952.

Lyst.Tingbog:Ed.Torckildstrup Bl.4 f Akt:Skab A nr. 605.

§ 14<sup>a</sup>: 2 kr.

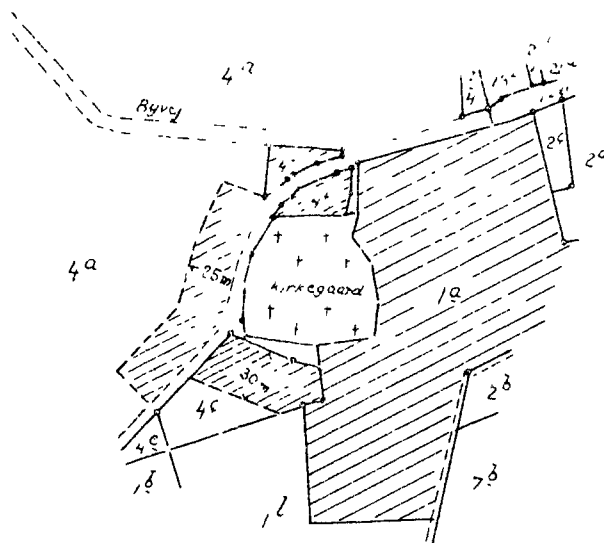
Braun.

/E.P.  
E.L.

Stubbekjøbing  
købstad og  
Stubbekjøbing  
herred.

-----

Nora.



Terræn af  
Torkilstrup By og Sogn,  
Falsters Nørre-Herred, Maribo Amt  
Efter kopi af matrikelkortet

De i h t tilbud af  
5/12-1951 for matr nr 1<sup>a</sup> Torkilstrup By  
3/10-1951 " " 4<sup>a</sup> " "  
2/10-1951 " " 4<sup>b</sup> " "  
5/12-1951 " " 4<sup>f</sup> " "

med fredningsservitut sikrede arealer er på  
dette kort vist med skrå strøvering

Stubbekøbing i jan 1952

*Ole Buch*  
Landinspektør

**OLE BUCH**  
LANDINSPEKTØR  
STUBBEKØBING