

Afgørelser – Reg. nr.: 01809.00

Fredningen vedrører: Gyldenbjærg Kirke

Domme

Taksationskommissionen

Naturklagenævnet

Overfredningsnævnet

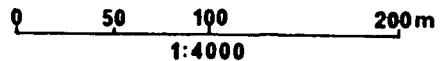
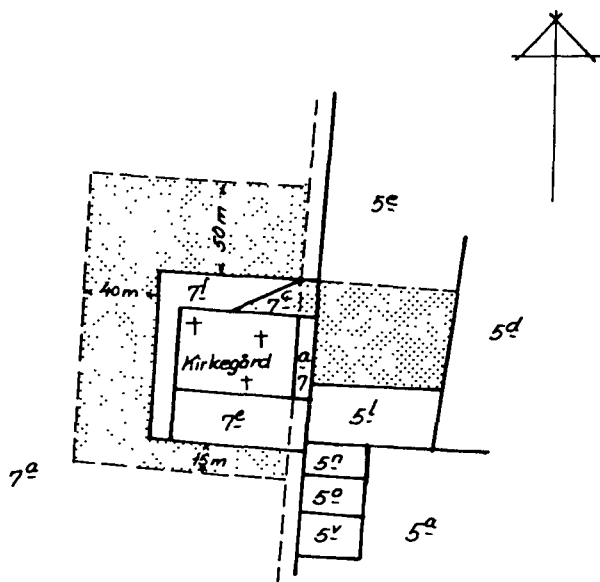
Fredningsnævnet

07-02-1952

Kendelser

Deklarationer

FREDNINGSNÆVNET >



Kommune: Nr. Alslev 375
 Ejerlav : Nr. Vedby
 Sogn : Nr. Vedby



Matr. nr.	Dekl./Kendelse dato	Tinglyst dato
5 e	1/10-1951	15/02-1952
7 a	1/10-1951	15/02-1952
7 c	1/10-1951	2/04-1952

Afskrift.

Stempel- og gebyrfri i h.t. lov 140/1937 § 33.

Anmelder:

FredningstilbudNATURFREDNINGSNÆVNET
FOR MARIBO AMTRÅDSKREDSUndertegnede **parcellist Carl Rasmussen, Gyldenbjerg,**
tilbyder herved som ejer af matr. nr. **5 e**af **Mr. Vedby** by **og** sogn,
at lade nedennævnte areal af ovennævnte matr. nr. frede som nedenfor anført.

Arealet beskrives saaledes:

Arealet er beliggende øst for Gyldenbjerg kirke og kirkegård, øst for vejen til Orehoved.**Fredningen omfatter den sydligste ende af matr. nr. 5 e fra matr. nr. 7 c nordlige skel til det sydlige skel af 5 e i hele parcellens bredde.**

Fredningen har følgende omfang:

Arealet må ikke bebygges eller beplantes med højt voksende træer, midlertidigt eller vedvarende, ligesom der heller ikke på arealet må graves grus eller anbringes transformatorstationer, telefon- og telegrafmaster o. lign., skure, udsalgssteder, isboder, vogne til beboelse eller andet, som kan virke skæmmende.

~~Arealet er beliggende øst for Gyldenbjerg kirke og kirkegård, øst for vejen til Orehoved.~~

For fredningen kræver jeg ingen erstatning.

Jeg er indforstået med at ovenstående fredningstilbud tinglyses på min ejendom matr. nr. **5 e** af **Mr. Vedby** by **Mr. Vedby** sogn,

dog uden udgift for mig, med oprykkende prioritet næst nuværende hæftelser.

Påtaleberettiget i henhold til forestående er fredningsnævnet for Maribo amt,

provsten for **Nørre** herred og **Mr. Vedby** menighedsråd.**Gyldenbjerg**, den **1 / 10** 19 **51.**
Carl Rasmussen.

Til vitterlighed:

J.H.O. Jensen. **J. Holdt.**Idet fredningsnævnet for Maribo amt modtager og godkender foranstående fredningstilbud, bestemmes det, at tilbudet skal lyses som servitut på matr. nr. **5 e**af **Mr. Vedby** by **Mr. Vedby** sogn,

af hartkorn: tdr. skp. fdk. alb., hvilket matr. nr. i forbindelse med matr. nr. ibd. udgør et landbrug.

Det fredede areal ses indtegnet på vedlagte kort, af hvilken en genpart bedes henlagt på akten.

Fredningsnævnet for Maribo amt, den **7. februar 1952.****Bruun.**

Indført i dagbogen for retskreds nr. 28, Nykøbing F. købstad m.v.
den 15. FEB. 1952.

Lyst.TingbogsBd. Nr. Vedb/ Bl. 5 e Akt:Skab B nr. 619.

14^e: 2 kr.

Bruun.

/B.P.
E.N.

Stubbekjøbing
købstad og
Stubbekjøbing
Herred.

Afskrift.

Stempel- og gebyrfri i h.t. lov 140/1937 § 33.

Anmelder:

FredningstilbudNATURFREDNINGSNÆVNET
FOR MARIBO AMTRÅDSKREDSUndertegnede **gårdejer Magnus Ploug Jørgensen, Gyldenbjerggaard,**
tilbyder herved som ejer af matr. nr. **7 a**af **Mr. Vedby** by **og** sogn,
at lade nedennævnte areal af ovennævnte matr. nr. frede som nedenfor anført.

Arealet beskrives saaledes:

Arealet er beliggende nord, vest og syd for Gyldenbjerg kirke og kirkegård.**Fredningen omfatter en brømme 50 meter bred mod nord, 40 meter bred mod vest og 15 m bred mod syd, regnet fra kirkegårdens skel.**

Fredningen har følgende omfang:

Arealet må ikke bebygges eller beplantes med højt voksende træer, midlertidigt eller vedvarende, ligesom der heller ikke på arealet må graves grus eller anbringes transformatorstationer, telefon- og telegrafmaster o. lign., skure, udsalgssteder, isboder, vogne til beboelse eller andet, som kan virke skæmmende.

~~Jeg forbeholder mig dog ret til at~~

For fredningen kræver jeg ingen erstatning.

Jeg er indforstået med at ovenstående fredningstilbud tinglyses på min ejendom matr. nr.

7 a af **Mr. Vedby** by **Mr. Vedby** sogn,

dog uden udgift for mig, med oprykkende prioritet næst nuværende hæftelser.

Påtaleberettiget i henhold til forestående er fredningsnævnet for Maribo amt,

provsten for **Nørre** herred og **Mr. Vedby** menighedsråd**Gyldenbjerg**, den **1/10** 19 **51.****Ploug Jørgensen.**

Til vitterlighed:

J. Exner. J. Holdt.Idet fredningsnævnet for Maribo amt modtager og godkender foranstående fredningstilbud, bestemmes det, at tilbudet skal lyses som servitut på matr. nr. **7 a**af **Mr. Vedby** by **Mr. Vedby** sogn,

af hartkorn: tdr. skp. fdk. alb., hvilket matr. nr. i forbindelse med matr. nr. ibd. udgør et landbrug.

Det fredede areal ses indtegnet på vedlagte kort, af hvilken en genpart bedes henlagt på akten.

Fredningsnævnet for Maribo amt, den **7. februar 1952.**

Bruun.

Indført i dagbogen for retskreds nr. 28, Nykøbing F. købstad m.v.
den 15. FEB. 1952.

Lyst.TingbogsBd. Nr. Vedby Bl. 7 a Akt:Skab B nr. 619.

14 2.stk.

Braun.

/E.P.
E.M.

Stubbekjøbing
købstad og
Stubbekjøbing
herred.

Afskrift.

Stempel- og gebyrfri i h.t. lov 140/1937 § 33.

Anmelder:

FredningstilbudNATURFREDNINGSNÆVNET
FOR MARIBO AMTRÅDSKREDSUndertegnede **menighedsråd på kirkens vegne**
tilbyder herved som ejer af matr. nr. **7 c**af **Nørre Vedby** by **og** sogn,
at lade nedennævnte areal af ovennævnte matr. nr. frede som nedenfor anført.

Arealet beskrives saaledes:

**Arealet er beliggende nord for Gyldenbjerg kirke og kirkegård.
Fredningen omfatter det ubebyggede areal af 7 c.**

Fredningen har følgende omfang:

Arealerne må ikke bebygges eller beplantes med højt voksende træer, midlertidigt eller vedvarende, ligesom der heller ikke på arealerne må graves grus eller anbringes transformatorstationer, telefon- og telegrafmaster o. lign., skure, udsalgssteder, isboder, vogne til beboelse eller andet, som kan virke skæmmende.

Jeg forbeholder mig dog ret til at **benytte arealet efter kirkens behov, derudtil eventuel bebyggelse, så længe arealet ejes af kirke og administreres af menighedsrådet.**

For fredningen kræver jeg ingen erstatning.

Jeg er indforstået med at ovenstående fredningstilbud tinglyses på min ejendom matr. nr.

7 c af **Nr. Vedby** by **og** sogn,

dog uden udgift for mig, med oprykkende prioritet næst nuværende hæftelser.

Påtaleberettiget i henhold til forestående er fredningsnævnet for Maribo amt,

provsten for **Nørre** herred og **Nr. Vedby** menighedsråd.**Nr. Vedby menighedsråd** den **1/10** 19 **51.****p.m.v.
J. Holdt.**Idet fredningsnævnet for Maribo amt modtager og godkender foranstående fredningstilbud, bestemmes det, at tilbudet skal lyses som servitut på matr. nr. **7 c**af **Nr. Vedby** by **Nr. Vedby** sogn,

af hartkorn: tdr. skp. fdk. alb., hvilket matr. nr. i forbindelse med matr. nr. ibd. udgør et landbrug.

Det fredede areal ses indtegnet på vedlagte kort, af hvilken en genpart bedes henlagt på akten.

Fredningsnævnet for Maribo amt, den **7. februar 1952.****Bruun.**

4.Ø 968 KK.

Det tiltrædes, at der på den ubebyggede del af det nord for
Gyldenbjerg kirke liggende areal matr. nr. 7 c, Hørre Vedby by og sogn,
tinglyses en servitut om fredning i overensstemmelse med foranstående fred-
ningstilbud.

Kirkeministeriet, den 20. marts 1952.

P.M.V.
E.B.

M.G. Pedersen
Eksps.

Kirkeministeriet.

---000---

Indført i dagbogen for retskreds nr. 28, Nykøbing F. købstad m.v.

den 2. APR. 1952.

lyst.Tingbog:Bd.Nr.Vedby Bl. 7 c Akt:Skab B nr. 619.

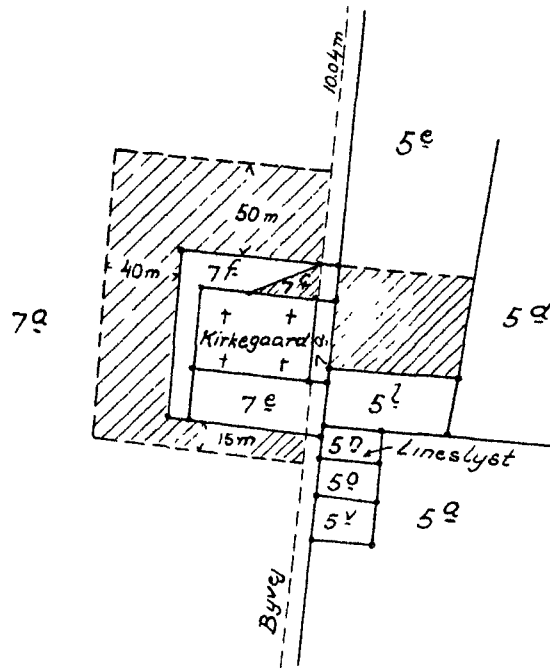
Bruun.

/E.P.
E.L.

§ 14^a: 2 kr.

Stubbekjøbing
Kjøbstad og
Stubbekjøbing
Herred.

Nord.



Terræn af
Nørre-Vedby By og Sogn, Falsters Nørre-Herred, Maribo Amt.
Efter en kopi af matrikelkortet.

De i h.t. tilbud af
1/10-1951 for matr. nr. 5^e Nørre-Vedby By
1/10-1951 " " " 7^a " " "
1/10-1951 " " " 7^c " " "

med frednings-servitut sikrede arealer er på
dette kort vist med skrå skravering.

Stubbekøbing i jan. 1952.

Ole Biler
Landinspektør.