

**Afgørelser – Reg. nr.: 01808.00**

**Fredningen vedrører: Nr. Kirkeby Kirke**

**Domme**

**Taksationskommissionen**

**Naturklagenævnet**

**Overfredningsnævnet**

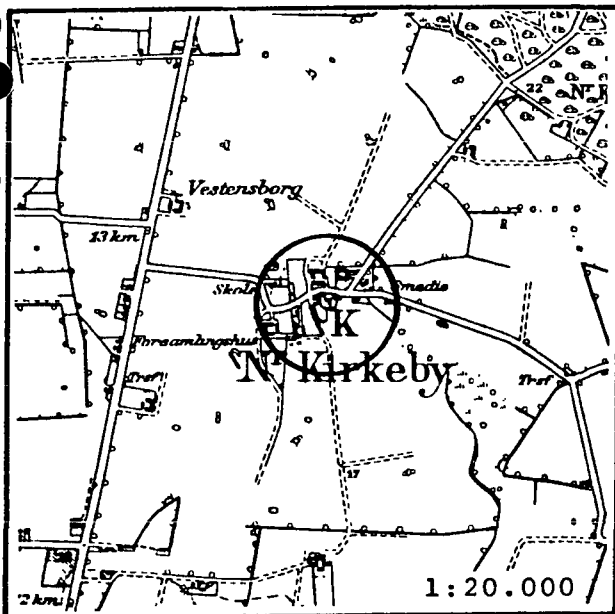
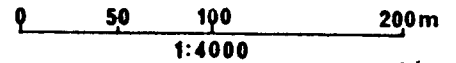
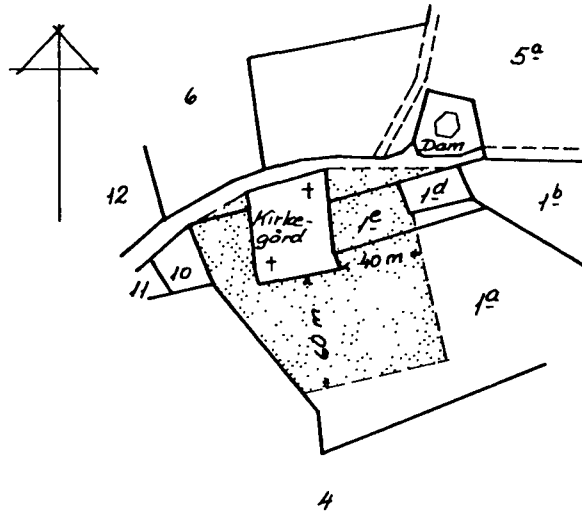
**Fredningsnævnet**

**07-02-1952**

**Kendelser**

**Deklarationer**

FREDNINGSNÆVNET>



Kommune: Nr. Alslev 375  
 Ejerlav : Nr. Kirkeby  
 Sogn : Nr. Kirkeby

Matr. nr.	Deki./Kendelse dato	Tingjyst dato
1 a	1/10-1951	15/02-1952
1 e	1/10-1951	15/02-1952
Gadejord	16/10-1951	8/03-1952

Afskrift.

REG. NR. 1808

Stempel- og gebyrfri i h.t. lov 140/1937 § 33.

Anmeldert

**Fredningstilbud** NATURFREDNINGSNÆVNET  
FOR MARIBO AMTRAADKREDS

Undertegnede **handelsmand Hans Hansen, Nørre Kirkeby,**  
tilbyder herved som ejer af matr. nr. **1 a**

af **Nørre Kirkeby** by **og** sogn,  
at lade nedennævnte areal af ovennævnte matr. nr. frede som nedenfor anført.

Arealet beskrives saaledes:

**Arealet er beliggende vest og syd for Nørre Kirkeby kirke og kirkegård.**

**Fredningen omfatter arealet vest for kirkegården samt en 60 meter bred bræmme syd for kirkegården og matr. nr. 1 a indtil 40 meter øst for kirkegårdens østlige skel.**

Fredningen har følgende omfang:

Arealet må ikke bebygges eller beplantes med højt voksende træer, midlertidigt eller vedvarende, ligesom der heller ikke på arealet må graves grus eller anbringes transformatorstationer, telefon- og telegrafmaster o. lign., skure, udsalgssteder, isboder, vogne til beboelse eller andet, som kan virke skæmmende.

~~Arealet er beliggende vest og syd for Nørre Kirkeby kirke og kirkegård.~~

For fredningen kræver jeg ingen erstatning.

Jeg er indforstået med at ovenstående fredningstilbud tinglyses på min ejendom matr. nr. **1 a** af **Nr. Kirkeby** by **Nr. Kirkeby** sogn,

dog uden udgift for mig, med oprykkende prioritet næst nuværende hæftelser.

Påtaleberettiget i henhold til forestående er fredningsnævnet for Maribo amt,

provsten for herred og menighedsråd.

**Nørre Kirkeby**, den **1/10 1951.**

**Hans Hansen.**

Til vitterlighed:

**H.M. Rasmussen, P. Høfring.**

Idet fredningsnævnet for Maribo amt modtager og godkender foranstående fredningstilbud, bestemmes det, at tilbudet skal lyses som servitut på matr. nr. **1 a**

af **Nr. Kirkeby** by **Nr. Kirkeby** sogn,

af hartkorn: tdr. skp. fdk. alb., hvilket matr. nr. i forbindelse med matr. nr. ibd. udgør et landbrug.

Det fredede areal ses indtegnet på vedlagte kort, af hvilken en genpart bedes henlagt på akten.

Fredningsnævnet for Maribo amt, den **7. februar 1952.**

**Bruun.**

Indført i dagbogen for retskreds nr. 28, Nykøbing F. købstad m.v.  
den 15. FEB. 1952.

Lyst.Tingbog: Bd. Nr. Kirkeby Bl. 1 a Akt:Skab G nr. 41.

14 2.stk. 2 kr.

Bruun.

/Schlegel  
E.N.

Retskreds nr. 28  
Nykøbing F. købstad  
m.v.

---

KAMPKØB

Afskrift, Stempel- og gebyrfri i h.t. lov 140/1937 § 33.  
Anmelders**Fredningstilbud** NATURFREDNINGSNÆVNET  
FOR MARIBO AMTRAADEKREDSUndertegnede **arbejdsmand Ottar Hansen, Nr. Kirkeby,**  
tilbyder herved som ejer af matr. nr. **1 e**af **Nr. Kirkeby** by **og** sogn,  
at lade nedennævnte areal af ovennævnte matr. nr. frede som nedenfor anført.

Arealet beskrives saaledes:

**Arealet er beliggende øst for Nørre Kirkeby kirke og kirkegård.  
Fredningen omfatter arealet vest for matr. nr. 1 d.**

Fredningen har følgende omfang:

Arealerne må ikke bebygges eller beplantes med højt voksende træer, midlertidigt eller vedvarende, ligesom der heller ikke på arealerne må graves grus eller anbringes transformatorstationer, telefon- og telegrafmaster o. lign., skure, udsalgssteder, isboder, vogne til beboelse eller andet, som kan virke skæmmende.

~~Jeg forbeholder mig desuden ret til at~~

For fredningen kræver jeg ingen erstatning.

Jeg er indforstået med at ovenstående fredningstilbud tinglyses på min ejendom matr. nr.

**1 e** af **Nr. Kirkeby** by **Nr. Kirkeby** sogn,

dog uden udgift for mig, med oprykkende prioritet næst nuværende hæftelser.

Påtaleberettiget i henhold til forestående er fredningsnævnet for Maribo amt,

provsten for **Nørre** herred og **Nr. Kirkeby** menighedsråd.**Nørre Kirkeby**, den **1 / 10** 19 **51.****Ottar Hansen.****Til vitterlighed:****H. H. Rasmussen, P. Høfring.**Idet fredningsnævnet for Maribo amt modtager og godkender foranstående fredningstilbud, bestemmes det, at tilbudet skal lyses som servitut på matr. nr. **1 e**af **Nr. Kirkeby** by **Nr. Kirkeby** sogn,

af hartkorn: tdr. skp. fdk. alb., hvilket matr. nr. i forbindelse med matr. nr. ibd. udgør et landbrug.

Det fredede areal ses indtegnet på vedlagte kort, af hvilken en genpart bedes henlagt på akten.

Fredningsnævnet for Maribo amt, den **7. februar 1952.****Braun,**

Indført i dagbogen for retskreds nr. 28, Nykøbing F. købstad m.v.  
den 15. FEB. 1952.

Lyst. Tingbog: Bd. Nr. Kirkeby Bl. 1 d Akt: Skab C nr. 41.

14 2.stk. 2 kr.

Braun.

/Schlegel  
E.N.

Retskreds nr. 28  
Nykøbing F. købstad  
m.v.

---

Afskrift.

REG. NR. 1808

7/2-1952

Stempel- og gebyrfri i h.t. lov 140/1937 § 33.

Anmeldert

**Fredningstilbud** NATURFREDNINGSNÆVNET  
FOR MARIBO AMTRAADESKREDS

Undertegnede **Mr. Alslev-Mr. Kirkeby sogneråd på kommunens vegne**  
tilbyder herved som ejer ~~xxxxxxxx~~

af **Mr. Kirkeby** by **og** sogn,  
at lade nedennævnte areal af ovennævnte matr. nr. frede som nedenfor anført.

Arealet beskrives saaledes:

**Arealerne er beliggende øst og vest for Mr. Kirkeby kirtegård.**

**Arealerne er unatrukket gadejord og benyttes til parkeringsplads  
o.l.**

Fredningen har følgende omfang:

Arealerne må ikke bebygges eller beplantes med højt voksende træer, midlertidigt eller vedvarende, ligesom der heller ikke på arealerne må graves grus eller anbringes transformatorstationer, telefon- og telegrafmaster o. lign., skure, udsalgssteder, isboder, vogne til beboelse eller andet, som kan virke skæmmende.

~~Der foretages ikke de sædvanlige~~

For fredningen kræves ~~der~~<sup>vi</sup> ingen erstatning.

~~vi~~ er indforstået med at ovenstående fredningstilbud tinglyses på ~~xxxxxxxxxxxxxxxx~~  
**gadejorden** af **Mr. Kirkeby** by **og** sogn,

dog uden udgift for ~~der~~<sup>os</sup> med oprykkende prioritet næst nuværende hæftelser.

Påtaleberettiget i henhold til forestående er fredningsnævnet for Maribo amt,

provsten for **Nørre** herred og **Mr. Kirkeby** menighedsråd.

**Mr. Alslev**, den 16/10 19 51.

P.S.V.

Laur. Sommer.

Idet fredningsnævnet for Maribo amt modtager og godkender foranstående fredningstilbud, bestemmes det, at tilbudet skal lyses som servitut på ~~xxxxxxxx~~ **gadejorden**

af **Mr. Kirkeby** by **Mr. Kirkeby** sogn,

af hartkorn: tdr. skp. fdk. alb., hvilket matr. nr. i forbindelse med matr. nr. ibd. udgør et landbrug.

Det fredede areal ses indtegnet på vedlagte kort, af hvilken en genpart bedes henlagt på akten.

Fredningsnævnet for Maribo amt, den **7. februar 1952,**

**Braun,**



Amtsrådet har meddelt sit samtykke til, at sognerådet har på-  
taget sig forpligtelsen i henhold til fornavnte fredningstilbud.

M a r i b o a m t s r å d, den 3. marts 1952.

F. Reventlow.

Indført i dagbogen for retskreds nr. 28, Nykøbing F. købstad m.v.

den 8. MAR. 1952.

Iyst.Tingbog: Bd. Nr. Kirkeby Hl. læsbl. Akt: Skab G nr. 41.  
foran

§ 14 2.stk. 2 kr.

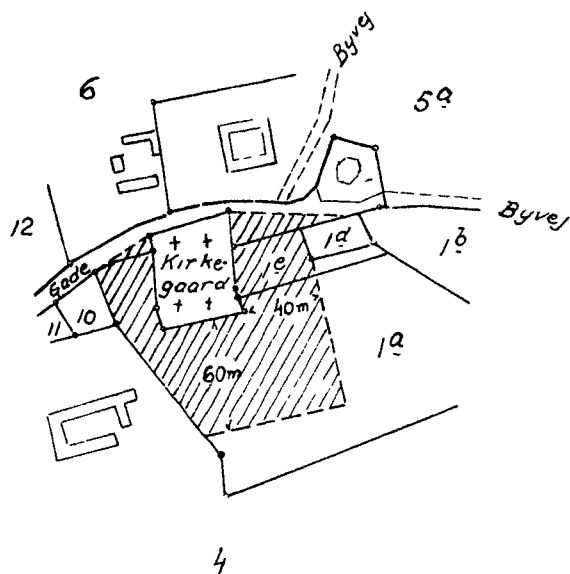
Braun.

/Schlegel  
B.N.

Retskreds nr. 28  
Nykøbing F. købstad  
m.v.

---

Nord.



Terræn af  
Nørre-Kirkeby By og Sogn, Følsters Nørre-Herred, Maribo Amt.  
Efter en kopi af matrikelkortet.

Det i h.t. tilbud af  
1/10-1951 for matr.nr. 1<sup>a</sup> Nørre-Kirkeby By  
1/10-1951 " " " 1<sup>e</sup> " " "  
16/10-1951 " to gadejordsarealer " "  
med fredningsservitut sikrede arealer er på  
dette kort vist med skrå skravering.

Stubbekøbing i jan. 1952.

Ole Buch  
landinspektør.

OLE BUCH  
LANDINSPEKTØR  
STUBBEKØBING