

Afgørelser – Reg. nr.: 01807.00

Fredningen vedrører: Væggerløse Kirke

Domme

Taksationskommissionen

Naturklagenævnet

Overfredningsnævnet

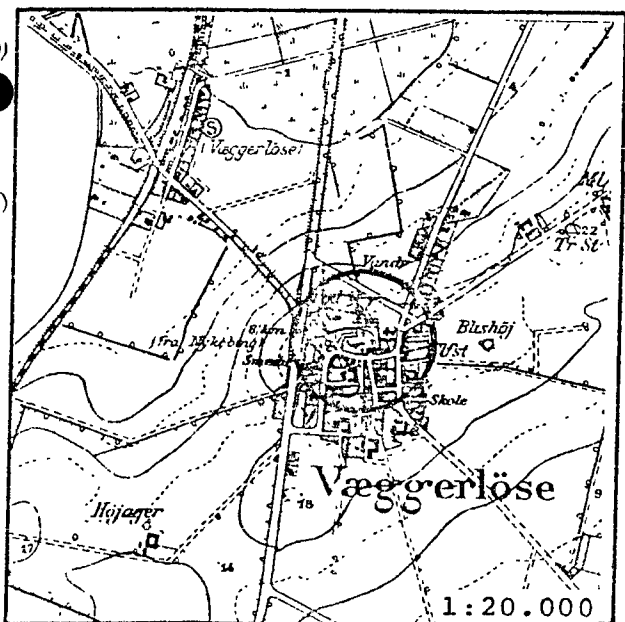
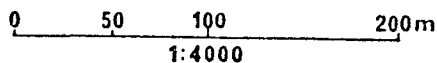
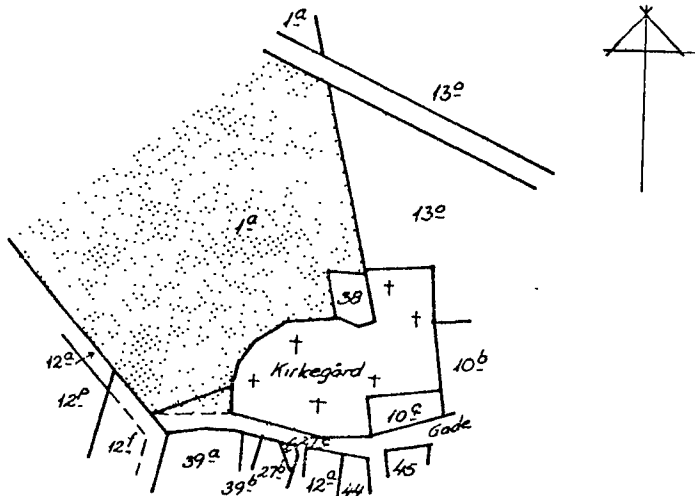
Fredningsnævnet

07-02-1952

Kendelser

Deklarationer

FREDNINGSNÆVNET>



Kommune: Sydfalster 395
 Ejerlav : Væggerløse
 Sogn : Væggerløse

Matr. nr.	Dekl./Kendelse dato	Tinglyst dato
1 a	28/09-1951	9/04-1952
gadejord	3/10-1951	8/3-1952

Afskrift.

REG. NR. 1807 1/2 1952
Stempel- og gebyrfri i h.t. lov 140/1937 § 33.

Anmeldert

Fredningstilbud

NATURFREDNINGSNÆVNET
FOR MARIBO AMTRAADEKREDS

Undertegnede **Væggerløse menighedsråd på pæsteembedets vegne**
tilbyder herved som ejer af matr. nr. **1 a**

af **Væggerløse** by **og** sogn,
at lade nedennævnte areal af ovennævnte matr. nr. frede som nedenfor anført, under forbehold af
kirkeministeriets godkendelse.

Arealet beskrives saaledes:

**Arealet er beliggende nord og vest for Væggerløse kirke og kirke-
gård mod vest begrænset af hovedvej 2 mod syd og nord af byvejens
og udgøres af præstegården med have og gårdsplads og den omliggende
præstegårdsjord.**

Fredningen har følgende omfang:

Arealet ^{yderligere} må ikke bebygges eller beplantes, med højt voksende træer, midlertidigt eller ved-
varende, ligesom der heller ikke på arealerne må graves grus eller anbringes transformatorstationer,
telefon- og telegrafmaster o. lign., skure, udsalgssteder, isboder, vogne til beboelse eller andet, som
kan virke skæmmende.

**Vi ~~også~~ ^{og} forbeholder ~~os~~ dog ret til at anvende dele af det fredede areal til ombyg-
ning eller tilbygninger o.l. efter embedets behov, så længe arealet ejes
af embedet og administreres af menighedsrådet.**

For fredningen kræver ~~vi~~ ^{vi} ingen erstatning.

~~Vil~~ er indforstået med at ovenstående fredningstilbud tinglyses på ~~matr. nr.~~
1 a af **Væggerløse** by **og** sogn,

dog uden udgift for ~~os~~ ^{os} med oprykkende prioritet næst nuværende hæftelser.

Påtaleberettiget i henhold til forestående er fredningsnævnet for Maribo amt,

provsten for **Sønder** herred og **Væggerløse** menighedsråd.

, den 28/9 1951.

**Helga Høgsbro Rasmussen. Frits Nielsen. Ejnar Larsen.
Rasmus Jørgensen. Axel Hegelund. Ch. Boesen.
A. Størmose.**

Idet fredningsnævnet for Maribo amt modtager og godkender foranstående fredningstilbud,
bestemmes det, at tilbudet skal lyses som servitut på matr. nr. **1 a**
af **Væggerløse** by **Væggerløse** sogn,

af hartkorn: tdr. skp. fdk. alb., hvilket matr. nr. i forbin-
delse med matr. nr. ibd. udgør et landbrug.

Det fredede areal ses indtegnet på vedlagte kort, af hvilken en genpart bedes henlagt på akten.

Fredningsnævnet for Maribo amt, den **7. februar 1952,**

Bruun.

Det tiltrædes, at nærværende fredningsdeklaration tinglyses som
servitutstiftende på matr. nr. 1 a Væggerløse by og sogn.

Kirkeministeriet, den 2. april 1952.

Kirkeministeriet.

---000---

P.M.V.

E.B.

J. Bengtsson
fm.

Indført i dagbogen for retskreds nr. 28, Nykøbing F. købstad m.
den 9. APR. 1952.

Lyst.Tingbog:Bd. Væggerløse Bl. 10 Akt:Skab M nr. 227.

§ 14^a: 2 kr.

E. Lundsager
cst.

/Schlegel
E.N.

Retskreds nr. 28
Nykøbing F. købstad
m.v.

Afskrift.

Stempel- og gebyrfri i h.t. lov 140/1937 § 33.

Anmelders:

Fredningstilbud NATURFREDNINGSNÆVNET
FOR MARIBO AMTRAADEKREDS

Undertegnede **Vaggerløse sogneråd på kommunens vegne**
tilbyder herved som ejer af ~~xxxxx~~ **gadejorden**

af **Vaggerløse** by **og** sogn,
at lade nedennævnte areal af ovennævnte matr. nr. frede som nedenfor anført.

Arealet beskrives saaledes:

Arealet er beliggende vest for Vaggerløse kirke og kirkegård og benyttes som parkeringsplads ved kirken.

Fredningen har følgende omfang:

Arealet må ikke bebygges eller beplantes med højt voksende træer, midlertidigt eller vedvarende, ligesom der heller ikke på arealet må graves grus eller anbringes transformatorstationer, telefon- og telegrafmaster o. lign., skure, udsalgssteder, isboder, vogne til beboelse eller andet, som kan virke skæmmende.

Jeg forbeholder mig dog ret til at

vi For fredningen kræver ~~vi~~ ingen erstatning.

Vi ~~kræver~~ indforstået med at ovenstående fredningstilbud tinglyses på ~~xxxxx~~
Gadejorden af **Vaggerløse** by **og** sogn,

dog uden udgift for ~~xxx~~ ^{og} med oprykkende prioritet næst nuværende hæftelser.

Påtaleberettiget i henhold til forestående er fredningsnævnet for Maribo amt,

provsten for **Sønder** herred og **Vaggerløse** menighedsråd.

Højet , den 3 / 10 1951. **Ludv. Henningsen.**
H.K.F. Ellehave. **M. Olsen.**
H. Corneliusen. **Charley Larsen.**
H. Due-Hansen. **Rasmus Jørgensen.**
H. Boesen. **Marius Svendsen.**

Idet fredningsnævnet for Maribo amt modtager og godkender foranstående fredningstilbud, bestemmes det, at tilbudet skal lyses som servitut på ~~xxxxx~~ **gadejorden**
af **Vaggerløse** by **Vaggerløse** sogn,

af hartkorn: tdr. skp. fdk. alb., hvilket matr. nr. i forbindelse med matr. nr. ibd. udgør et landbrug.
Det fredede areal ses indtegnet på vedlagte kort, af hvilken en genpart bedes henlagt på akten.

Fredningsnævnet for Maribo amt, den **7. februar 1952.**

Bruun.

Amtsrådet har meddelt sit samtykke til, at sognerådet har påtaget sig forpligtelsen til fornavnte fredningstilbud.
i henhold

Maribo amtsråd, den 3. marts 1952.

F. Reventlow.

Indført i dag-bogen for retskreds nr. 28, Nykøbing F. købstad m.v.
den 8. MAR. 1952.

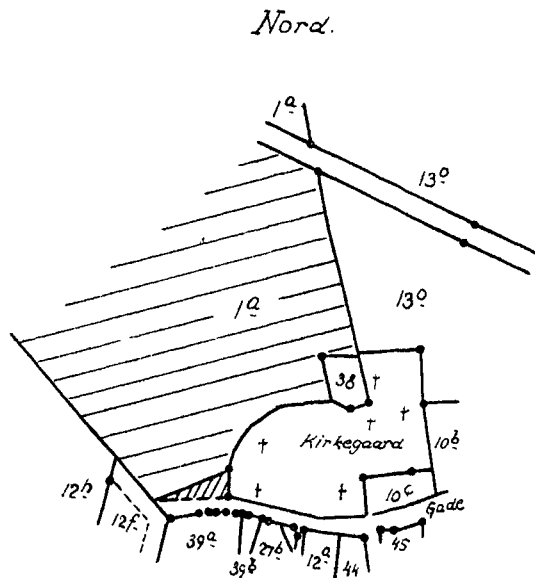
Lyst.Tingbog: Bd. Væggerløse Bl. løst Akt: Skab N nr. 227.
foran.

§ 14^a: 2 kr.

Braun.

/Schlegel
E.H.

Retskreds nr. 28
Nykøbing F. købstad m.v.



*Terræn af
Væggerløse By og Sogn,
Falsters Sønder-Herred, Maribo Amt.*

Efter kopi af matrikelkortet.

*De i h.t. tilbud af
28/9-1951 for matr.nr 1a
3/10-1951 " gadejord
med fredningsservitut sikrede arealer er
på dette kort vist med skrå skravering*

Stubbekøbing i jan 1952.

Ole Buch

Landinspektør.

OLE BUCH
LANDINSPEKTØR
STUBBEKØBING

DISPENSATIONER>

Afgørelser – Reg. nr.: 01807.00

Dispensationer i perioden: 23-08-1989 - 19-04-1996

U D S K R I F T
af
FORHANDLINGS- OG KENDELSESPROTOKOL
for
FREDNINGSNÆVNET FOR STORSTRØMS AMTS SYDLIGE FREDNINGSKREDS

År 1989 den 23. august kl. 16⁰⁰ holdt Fredningsnævnet for Storstrøms amts sydlige Fredningskreds møde på dommerkontoret i Nykøbing F.

Til stede var formanden, dommer K. W. Kofoed, Nykøbing F.

Som sekretær fungerede S. Aa. Feier.

Der foretoges:

F.S. 60/1989.

Ansøgning om godkendelse af et projekt for opførelse af en mandskabsbygning og en dobbelt carport med redskabsrum samt godkendelse af beplantnings- og indretningsplan på ejendommen matr.nr. 1-a, 13-cf Væggerløse by, Væggerløse, jævnfør betingelserne i nævnets dispensationsafgørelse af 14. april 1989.

Der fremlagdes:

1. Ansøgning af 14. juli 1989 med tilhørende bilag fra arkitekt Johan Petersen på vegne Væggerløse menighedsråd. Ansøgningen er forsynet med påtegning af 25. juli 1989 fra Skov- og Naturstyrelsen, der ikke har bemærkninger til det fremsendte projekt.
2. Skrivelse af 2. august 1989 fra formanden til nævnsmedlemmerne, gårdejer Helge Bjerregaard og amtsrådsmedlem Kjeld Grave, med påtegninger af henholdsvis 11.- og 16. august 1989 fra disse,

der tiltræder, at det forelagte projekt godkendes.

Nævnet godkendte herefter det forelagte projekt for opførelse af en mandskabsbygning og en dobbelt carport med redskabsrum og godkendte tillige den forelagte beplantnings- og indretningsplan på ejendommen matr.nr. 1-a, 13-cf Væggerløse by, Væggerløse, jævnfør betingelserne i nævnets dispensationsafgørelse af 14. april 1989.

Sagen sluttet.

Mødet hævet.

K. W. Kofoed.

Fremsendes til Skov- og Naturstyrelsen, Slotsmarken 13, 2970 Hørsholm, idet udskriftens rigtighed bekræftes og med bemærkning, at nævnets afgørelse inden 4 uger efter denne skrivelses modtagelse kan indbringes for Overfredningsnævnet, Slotsmarken 15, 2970 Hørsholm, af ansøger samt de i naturfredningslovens § 58 nævnte myndigheder m.fl. En tilladelse kan ikke udnyttes før udløbet af klagefristen. Er klage iværksat, kan tilladelsen ikke udnyttes, medmindre den opretholdes af Overfredningsnævnet. Tilladelsen bortfalder, såfremt den ikke er udnyttet inden 5 år fra dens meddelelse.

Fredningsnævnet for Storstrøms amts sydlige Fredningskreds,
Nykøbing F., den 25. august 1989.

Modtaget i
Skov- og Naturstyrelsen
28 AUG. 1989


K. W. Kofoed

Skovministeriet
Skov- og Naturstyrelsen

J.nr. SN 1213/5-0004

Bil.

Akt. nr. 1

FORHANDLINGSProtOKOL FOR FREDNINGSNÆVNET I
STORSTRØMS AMT

År 1996, den 19. april, foretoges på Dommerkontoret i Vordingborg af formanden for Fredningsnævnet, dommer Ulf Andersen.

Fr.s. 8/96

Ansøgning fra KTAS om dispensation fra kirkeomgivelsesfredningsdeklaration af 28/9 1951, tinglyst d. 9/4 1952, til opstilling af en rød Utzon telefonboks på matr. nr. 1 a Væggerløse by, Væggerløse ved det syd-vestlige hjørne af P-pladsen ved Væggerløse kirke.

Der fremlagdes:

- skrivelse af 2/4 1996 med bilag fra Storstrøms Amt, Natur- og plankontoret,
- tiltrædelseserklæringer fra nævnets øvrige medlemmer.

Da formanden ligeledes kunne tiltræde det ansøgte, gav nævnet tilladelse hertil.

Nævnets tilladelse bortfalder, hvis den ikke er udnyttet inden 3 år, jfr. naturbeskyttelseslovens § 66, stk. 3.

Ulf Andersen

/pn

Fremsendes idet udskriftens rigtighed bekræftes.

Nævnets afgørelse kan inden 4 uger efter denne skrivelser modtagelse indbringes for Naturklagenævnet, Vermundsgade 38 B, 2100 København Ø, af den, der har begæret fredningsnævnets afgørelse samt de i naturbeskyttelseslovens § 86 nævnte myndigheder m.fl.

Tilladelsen kan ikke udnyttes før udløbet af klagefristen. Er

klage iværksat, kan tilladelsen ikke udnyttes, medmindre afgørelsen stadfæstes af naturklagenævnet.

Fredningsnævnet for Storstrøms Amt
Vordingborg, den 19. april 1996.



Ulf Andersen
fmd.

Udskrift er sendt til:

1. Tele Danmark, KTAS, Nørregade 21, 0900 København C.
2. Sydfalster kommune, Stovbyvej 1, 4873 Væggerløse
3. Storstrøms Amt, Natur- og plankontoret, Parkvej 37,
4800 Nykøbing F. j.nr. 8-70-51-395-14-1996
4. Skov- og Naturstyrelsen, Haraldsgade 53, 2100 København Ø
5. Danmarks Naturfredningsforening, Nørregade 2, 1165 Køben-
havn K. (kort vedlægges).
6. Ib Alsgren, Akelejevej 2, 4873 Væggerløse
7. Verner Larsen, Fanefjordgade 150, 4792 Askeby