

**Afgørelser – Reg. nr.: 01806.00**

**Fredningen vedrører: Maglebrænde Kirke**

**Domme**

**Taksationskommissionen**

**Naturklagenævnet**

**Overfredningsnævnet**

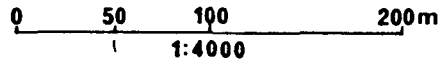
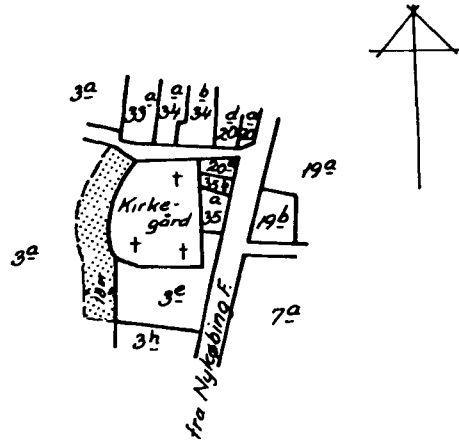
**Fredningsnævnet**

**07-02-1952**

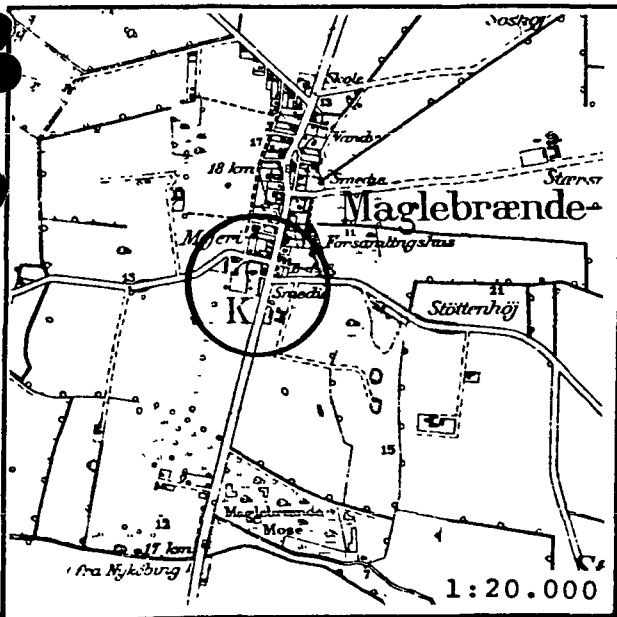
**Kendelser**

**Deklarationer**

FREDNINGSNÆVNET>



Kommune: Stubbekøbing 391  
 Ejerlav : Maglebrænde  
 Sogn : Maglebrænde



Matr. nr.	Dekl./Kendelse dato	Tinglyst dato
3 a	2/10-1951	15/02-1952

Afskrift.

Stempel- og gebyrfri i h.t. lov 140/1937 § 33.

Anmelder:

**Fredningstilbud** NATURFREDNINGSNÆVNET  
FOR MARIBO AMT RAADSKREDSUndertegnede gårdejer Louis Tørsker, Maglebrøndé,  
tilbyder herved som ejer af matr. nr. 3 aaf . . . Maglebrøndé by . . . og . . . sogn,  
at lade nedennævnte areal af ovennævnte matr. nr. frede som nedenfor anført.

Arealet beskrives saaledes:

Arealet er beliggende vest for Maglebrøndé kirke og kirkegård.  
Fredningen omfatter en 18 meter bred bræmme langs kirkegårdens  
vestlige skel fra nord til syd (inclusive kirkegårdsudvidelsen)

Fredningen har følgende omfang:

Arealet må ikke bebygges eller beplantes med højt voksende træer, midlertidigt eller vedvarende, ligesom der heller ikke på arealet må graves grus eller anbringes transformatorstationer, telefon- og telegrafmaster o. lign., skure, udsalgssteder, isboder, vogne til beboelse eller andet, som kan virke skæmmende.

~~dog forbeholdt for de nævnte ting~~

For fredningen kræver jeg ingen erstatning.

Jeg er indforstået med at ovenstående fredningstilbud tinglyses på min ejendom matr. nr.  
3 a af Maglebrøndé by og sogn,

dog uden udgift for mig, med oprykkende prioritet næst nuværende hæftelser.

Påtaleberettiget i henhold til forestående er fredningsnævnet for Maribo amt,  
provsten for Nørre herred og Maglebrøndé menighedsråd.

Maglebrøndé , den 2/10 1951.

Til vitterlighed:

Louis Tørsker.

J. Exner. Alfred Pedersen.

Idet fredningsnævnet for Maribo amt modtager og godkender foranstående fredningstilbud, bestemmes det, at tilbudet skal lyses som servitut på matr. nr. 3 a  
af Maglebrøndé by Maglebrøndé sogn,

af hartkorn: tdr. skp. fdk. alb., hvilket matr. nr. i forbindelse med matr. nr. ibd. udgør et landbrug.

Det fredede areal ses indtegnet på vedlagte kort, af hvilken en genpart bedes henlagt på akten.

Fredningsnævnet for Maribo amt, den 7. februar 1952.

Bruun.

Indført i dagbogen for retskreds nr. 28, Nykøbing F. købstad m.v.  
den 15. FEB. 1952.

Lyst.Tingbog:Bd. Maglebrænde Bl. 3 a Akt:Skab A nr. 238.

14 2.stk. 2 kr.

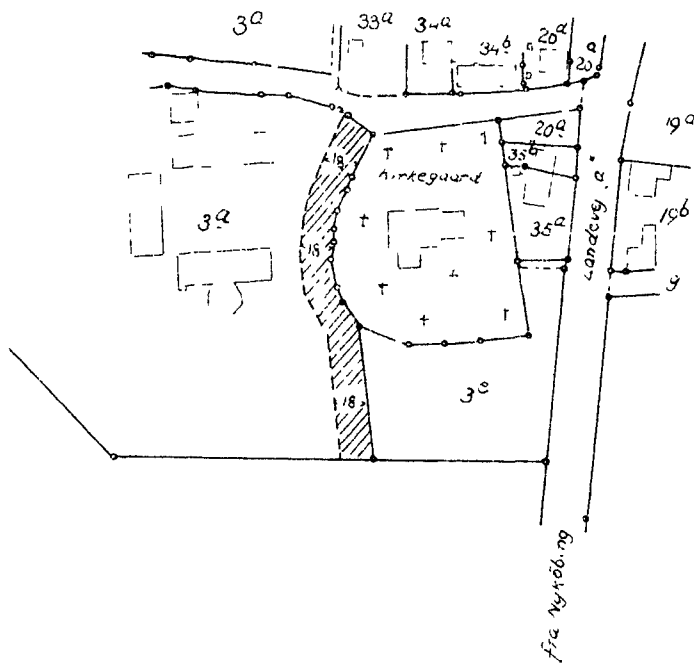
Bruun.

/E.P.  
E.N.

Stubbekjøbing  
købstad og  
Stubbekjøbing  
herred.

-----

Nord



Terræn af  
Maglebrænde By og Sogn,  
Falsters Nørre-Herred, Maribo Amt  
Efter en kopi af matricelkortet

Det i h.t. tilbud af  
2/6-1951 for matr. nr. 3<sup>c</sup>  
med fredningsservitut sikrede areal er på  
dette kort vist med skrå strøkering

Stubbeköping i jan 1952.

*Ole Buch*  
Landinspektör.

OLE BUCH  
LANDINSPEKTÖR  
STUBBEKÖPING