

**Afgørelser – Reg. nr.: 01802.00**

**Fredningen vedrører: Falkerslev Kirke**

**Domme**

**Taksationskommissionen**

**Naturklagenævnet**

**Overfredningsnævnet**

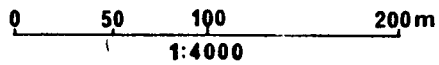
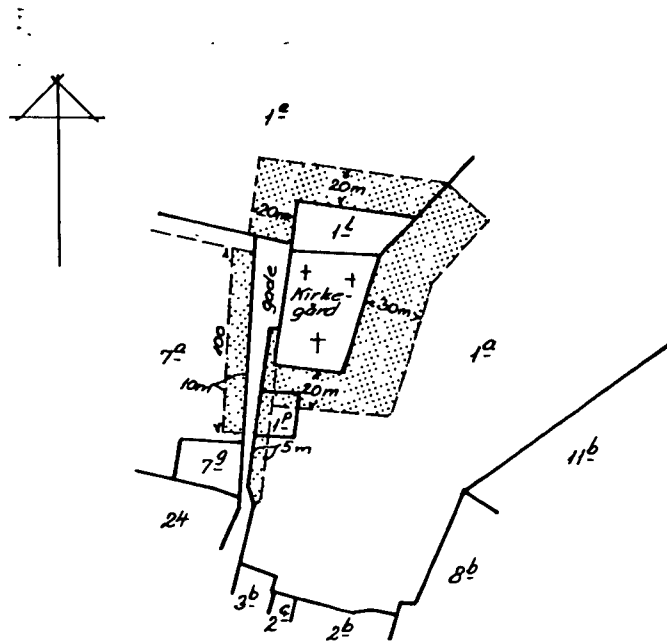
**Fredningsnævnet**

**07-02-1952, 03-09-1952**

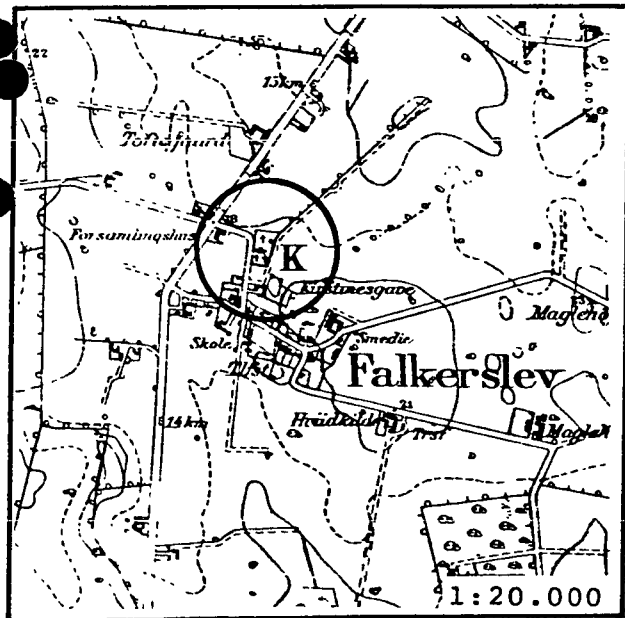
**Kendelser**

**Deklarationer**

FREDNINGSNÆVNET>



Kommune: Stubbekøbing 391  
 Ejerlav : Falkerslev  
 Sogn : Falkerslev



Matr. nr.	Deki./Kendelse dato	Tinglyst dato
1 a, 1 p	21/09-1951	15/02-1952
1 e	21/09-1951	15/02-1952
7 a	21/09-1951	26/09-1952

Afskrift.

Stempel- og gebyrfri i h.t. lov 140/1937 § 33.

Anmelder:

**Fredningstilbud**NATURFREDNINGSNÆVNET  
FOR MARIBO AMTRAADEKREDSUndertegnede **gårdejer Alfred Hansen, Falkerslev,**  
tilbyder herved som ejer af matr. nr. **1 a**af **Falkerslev** by **og** sogn,  
at lade nedennævnte areal af ovennævnte matr. nr. frede som nedenfor anført.

Aralet beskrives saaledes:

**Aralet er beliggende syd for Falkerslev kirke og kirkegård. Fredningen omfatter en bramme 20 meter bred langs kirkegårdens sydlige skel, regnet fra dette og 5 meter bred langs Horbelevvej ned til indkørslen til Kirstinsgave, samt 30 meter bred bramme langs kirkegårdens østlige skel til 20 m nord for det nordøstlige hjørne.**

Fredningen har følgende omfang:

Arealerne må ikke bebygges eller beplantes med højt voksende træer, midlertidigt eller vedvarende, ligesom der heller ikke på arealerne må graves grus eller anbringes transformatorstationer, telefon- og telegrafmaster o. lign., skure, udsalgssteder, isboder, vogne til beboelse eller andet, som kan virke skæmmende.

~~forbeholdt visse betingelser~~

For fredningen kræver jeg ingen erstatning.

Jeg er indforstået med at ovenstående fredningstilbud tinglyses på min ejendom matr. nr.

**1 a** af **Falkerslev** by **og** sogn,

dog uden udgift for mig, med oprykkende prioritet næst nuværende hæftelser.

Påtalberettiget i henhold til forestående er fredningsnævnet for Maribo amt,

provsten for **Sønder** herred og **Falkerslev** menighedsråd.**Falkerslev**, den **21/9** 19**51**.**Alfred Hansen.**

Til vitterlighed:

**N.C. Lilleør.****Erik Hagedorn.**Idet fredningsnævnet for Maribo amt modtager og godkender foranstående fredningstilbud, bestemmes det, at tilbudet skal lyses som servitut på matr. nr. **1 a**af **Falkerslev** by **Falkerslev** sogn,

af hartkorn: tdr. skp. fdk. alb., hvilket matr. nr. i forbindelse med matr. nr. ibd. udgør et landbrug.

Det fredede areal ses indtegnet på vedlagte kort, af hvilken en genpart bedes henlagt på akten.

Fredningsnævnet for Maribo amt, den **7. februar 1952.****Braun.**

Indført i dagbogen for retskreds nr. 28, Nykøbing F. købstad m.v.  
den 15. FEB. 1952.

Lyst. TingbogsBd. Falkerslev Bl. 1 a Akt:Skab B nr. 166.

14 2stk.:2 kr.

Bruun.

/E.P.  
E.N.

Stubbekjøbing  
købstad og  
Stubbekjøbing  
herred.

---

Afskrift.Stempel- og gebyrfri i h.t. lov 140/1937 § 33.  
Anmelders**Fredningstilbud**NATURFREDNINGSNÆVNET  
FOR MARIBO AMT. MADKREDSUndertegnede **parcellist Ejner Hansen, Falkerslev,**  
tilbyder herved som ejer af matr. nr. **1 e**.af **Falkerslev** by **og** sogn,  
at lade nedennævnte areal af ovennævnte matr. nr. frede som nedenfor anført.

Arealet beskrives saaledes:

**Arealet er beliggende vest og nord for Falkerslev kirke og kirke-  
gård.****Fredningen omfatter en 20 meter bred bræmme nord og vest for kirke-  
gårdens nordlige og vestlige skel regnet fra dette.**

Fredningen har følgende omfang:

Areaerne må ikke bebygges eller beplantes med højt voksende træer, midlertidigt eller ved-  
varende, ligesom der heller ikke på areaerne må graves grus eller anbringes transformatorstationer,  
telefon- og telegrafmaster o. lign., skure, udsalgssteder, isboder, vogne til beboelse eller andet, som  
kan virke skæmmende.~~der forbeholdes mig des ret til at~~

For fredningen kræver jeg ingen erstatning.

Jeg er indforstået med at ovenstående fredningstilbud tinglyses på min ejendom matr. nr.

**1 e** af **Falkerslev** by **og** sogn,

dog uden udgift for mig, med oprykkende prioritet næst nuværende hæftelser.

Påtaleberettiget i henhold til forestående er fredningsnævnet for Maribo amt,

provsten for **Sænder** herred og **Falkerslev** menighedsråd.**Falkerslev**, den **21 9** 19 **51**.

Til vitterlighed:

**Erik Hagedorn.****Ejner Hansen.****N.C. Lilleør.**Idet fredningsnævnet for Maribo amt modtager og godkender foranstående fredningstilbud,  
bestemmes det, at tilbudet skal lyses som servitut på matr. nr. **1 e**af **Falkerslev** by **Falkerslev** sogn,af hartkorn: tdr. skp. fdk. alb., hvilket matr. nr. i forbin-  
delse med matr. nr. ibd. udgør et landbrug.

Det fredede areal ses indtegnet på vedlagte kort, af hvilken en genpart bedes henlagt på akten.

Fredningsnævnet for Maribo amt, den **7. februar 1952,****Bruun.**

Indført i dagbogen for retskreds nr. 28, Nykøbing F. købstad m.v.  
den 15. FEB. 1952.

Lyst. Tingbog: Bd. Falkerslev Bl. 1 e Akt: Skab B nr. 166.

14 2.stk.: 2 kr.

Bruun<sup>d</sup>

/E.P.  
E.N.

Stubbekjøbing  
købstad og  
Stubbekjøbing  
herred.

---

FREDNINGSNÆVNET>



Stempel- og gebyrfri i h.t. lov 140/1937 § 33.

Anmelder:  
**Fredningstilbud** NATURFREDNINGSNÆVNET  
 FOR MARIBO AMTRAADSKRET

4253

Undertegnede **Gårdejer Lars Larsen Adrian, Falkerslev,**  
 tilbyder herved som ejer af matr. nr. **7 a**

af **Falkerslev** by **og** sogn,  
 at lade nedennævnte areal af ovennævnte matr. nr. frede som nedenfor anført.

Arealet beskrives således:

**Arealet er beliggende vest for Falkerslev kirke og kirkegård og vest for Hørbeløvvejen. Fredningen omfatter en 10 meter bred bræmme langs den vestlige side af Hørbeløvvejen i en længde af 100 meter regnet fra vejsvinget mod nord.**

Fredningen har følgende omfang:

Arealet må ikke bebygges eller beplantes med højt voksende træer, midlertidigt eller vedvarende, ligesom der heller ikke på arealet må graves grus eller anbringes transformatorstationer, telefon- og telegrafmaster o. lign., skure, udsalgssteder, isboder, vogne til beboelse eller andet, som kan virke skæmmende.

~~Jeg forbeholder mig dog ret til at~~

For fredningen kræver jeg ingen erstatning.

Jeg er indforstået med, at ovenstående fredningstilbud tinglyses på min ejendom matr. nr. **7 a** af **Falkerslev** by **og** sogn,

dog uden udgift for mig, med oprykkende prioritet næst nuværende hæftelser.

Påtaleberettiget i henhold til forestående er fredningsnævnet for Maribo amt,

provsten for **Sønder** herred og **Falkerslev** menighedsråd.

**Falkerslev**, den **21** 9 19**51**.

**L. Larsen Adrian,**

**Til vitterlighed:**

Idet fredningsnævnet for Maribo amt modtager og godkender foranstående fredningstilbud, bestemmes det, at tilbudet skal lyses som servitut på matr. nr. **7 a**

af **Falkerslev** by **Falkerslev** sogn,  
 af hartkorn: tdr. skp. fdk. alb., hvilket matr. nr. i forbindelse med matr. nr. ibd. udgør et landbrug.

Det fredede areal ses indtegnet på vedlagte kort, af hvilket en genpart bedes henlagt på akten.

Fredningsnævnet for Maribo amt, den **3. september 1952.**

**Brun,**

Indført i dagbogen for retskreds nr. 28, Nykøbing F. købstad m.v.  
den 26 SEP. 1932.

Lyst. TingbogsBd. Falkerslev Bl. 7 a Akt:Skab B nr. 166.

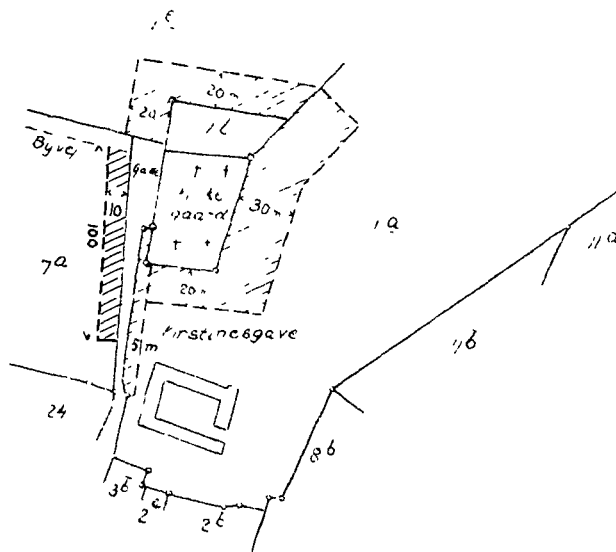
§ 14 2. stk. 2 kr.

Braun.

/.....

Retskreds nr. 28  
Nykøbing F. købstad  
m.v.

Nord



Terræn af  
Falkenslev By og Sogn,  
Falsters Sønder-Herred, Maribo Amt.  
Efter kopi af matrikelkort

De i h t tilbud af  
2<sup>1</sup>/<sub>9</sub>-1951 for matr.nr. 1<sup>a</sup>  
2<sup>1</sup>/<sub>9</sub>-1951 " " " " 1<sup>c</sup>  
" " " " " " 7<sup>a</sup>  
med fredningsservitut sikrede arealer er på  
dette kort vist med skrå skravering.

Stubbeköping i jan 1952

Ole Buch  
Landinspektör.

OLE BUCH  
LANDINSPEKTÖR  
STUBBEKÖPING