

Afgørelser – Reg. nr.: 01800.00

Fredningen vedrører: Stadager Kirke

Domme

Taksationskommissionen

Naturklagenævnet

Overfredningsnævnet

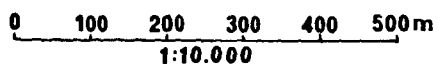
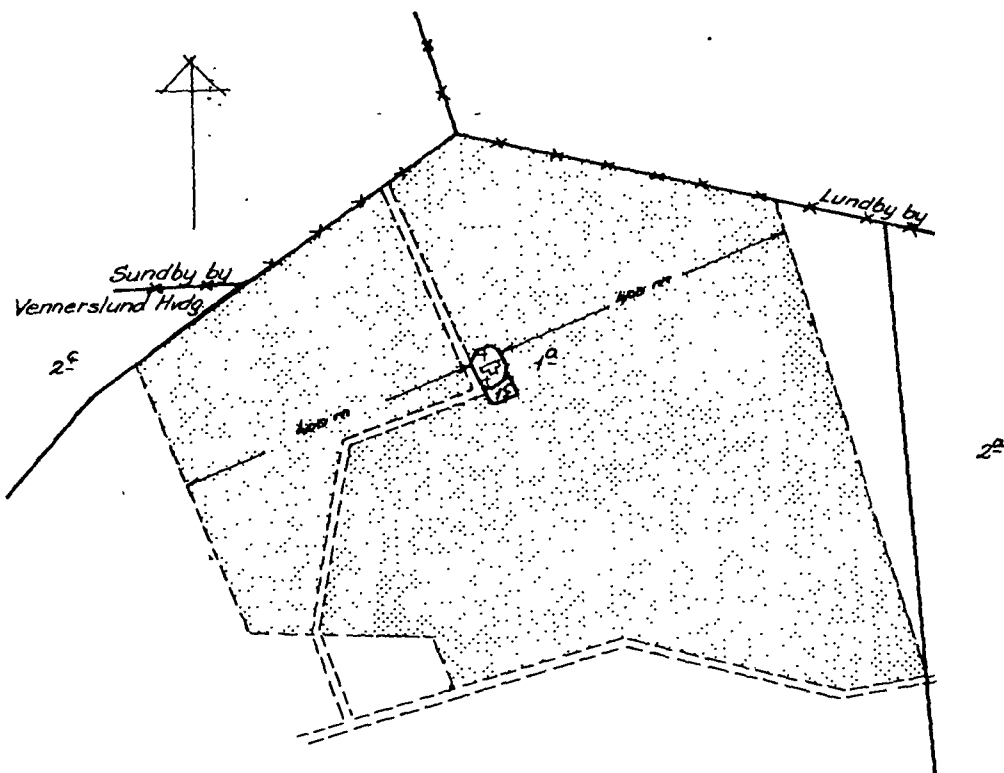
Fredningsnævnet

076-02-1952

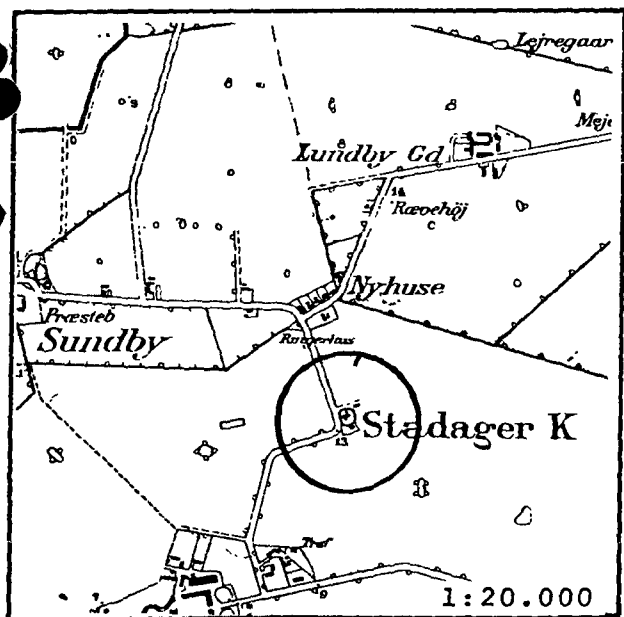
Kendelser

Deklarationer

FREDNINGSNÆVNET>



Kommune: Nr. Alslev 375
 Ejerlav : Vennerslund hovedgård
 Sogn : Stadager



Matr. nr.	Dekl./Kendelse dato	Tinglyst dato
1 a	1/10-1951	15/02-1952

Afskrift.

Stempel- og gebyrfri i h.t. lov 140/1957 § 33.

Anmeldelse

Fredningstilbud NATURFREDNINGSNÆVNET
FOR MARIBO AMT RAADSKRÆDSUndertegnede **hofjagermester Vincens Grandjean, Vennerslund**
tilbyder herved som ejer af matr. nr. **1 a Vennerslund****1 a hovedgård** **1 a Stedager** sogn,
at lade nedennævnte areal af ovennævnte matr. nr. frede som nedenfor anført.

Arealet beskrives saaledes:

**Arealet er beliggende omkring Stedager kirke og kirkegård.
Fredningen omfatter en 400 meter bred bræmme, dog udstrækker den
sig mod syd til Vennerslund-vejen og mod nord til det på kortet
angivne markskel.**

Fredningen har følgende omfang:

Arealet ~~skal~~ **yderligere yderligere** bebygges eller beplantes med højt voksende træer, midlertidigt eller vedvarende, ligesom der heller ikke på arealet må graves grus eller anbringes transformatorstationer, telefon- og telegrafmaster o. lign., skure, udsalgssteder, isboder, vogne til beboelse eller andet, som kan virke skæmmende.~~1 a hovedgård 1 a Stedager~~

For fredningen kræver jeg ingen erstatning.

Jeg er indforstået med at ovenstående fredningstilbud tinglyses på min ejendom matr. nr.

1 a Vennerslund hovedgård **1 a** by **Stedager** sogn,

dog uden udgift for mig, med oprykkende prioritet næst nuværende hæftelser.

Påtaleberettiget i henhold til forestående er fredningsnævnet for Maribo amt,

provsten for **Norre** herred og **Stedager** menighedsråd.**Stedager**, den **1/10** 1951.**V. Grandjean.****Til vittorlighed:****J. Exner, Karl Hildebrandt.**Idet fredningsnævnet for Maribo amt modtager og godkender foranstående fredningstilbud, bestemmes det, at tilbudet skal lyses som servitut på matr. nr. **1 a**af **Vennerslund hovedgård** by **Stedager** sogn,

af hartkorn: tdr. skp. fdk. alb., hvilket matr. nr. i forbindelse med matr. nr. ibd. udgør et landbrug.

Det fredede areal ses indtegnet på vedlagte kort, af hvilken en genpart bedes henlagt på akten.

Fredningsnævnet for Maribo amt, den **7. februar 1952.****Braun.**

Indført i dagbogen for retskreds nr. 28, Nykøbing F. købstad m.v.
den 15. FEB. 1952.

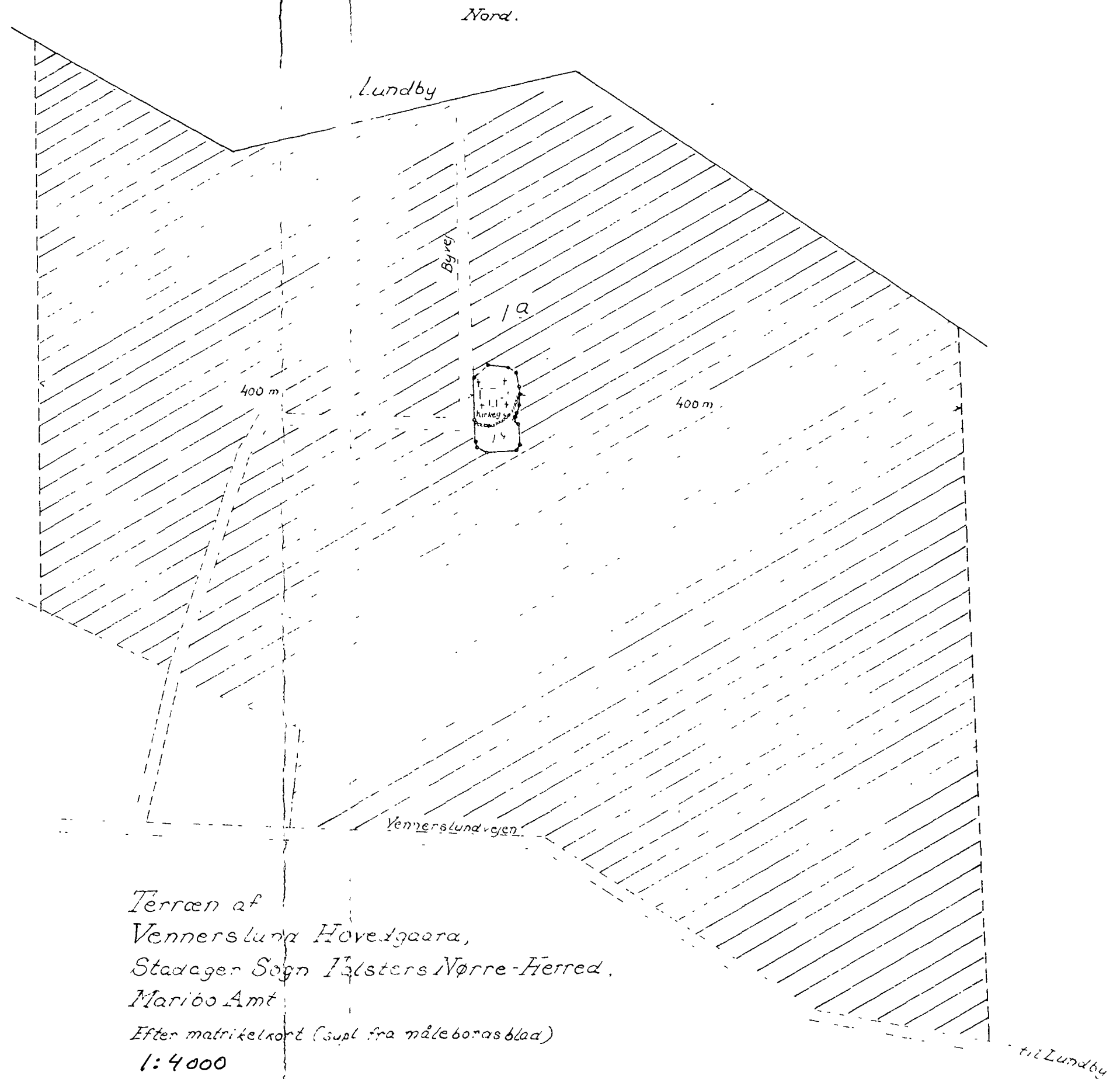
Lyst.TingbogsBd. Stadsger Bl. 1 a Akt:Skab D nr. 595.

14 2.stk. 2 kr.

Braun.

/Schlegel
B.H.

Ret skreds nr. 28
Nykøbing F. købstad
m.v.



Terræn af
 Vennerslund Hovedgaard,
 Stodager Sogn, Falsters Nørre-Herred,
 Mariibo Amt

Efter matrikelkort (suppl. fra målebordsblad)

1:4000

Det i h. t. tilbud af 10-1951 for matr. nr. 1^a
 med fredningsser. it. sikrede areal er
 på dette kort vist med skrå skravering.