

**Afgørelser – Reg. nr.: 01799.02**

**Fredningen vedrører: Stødov Kirke**

**Domme**

**Taksationskommissionen**

**Naturklagenævnet**

**Overfredningsnævnet**

**Fredningsnævnet**

**09-11-1951, 14-11-1951**

**Kendelser**

**Deklarationer**

FREDNINGSNÆVNET>

Afskrift.

Justitsministeriets genpartpapir. Til skøder, skadesløsbreve, kvitteringer til udslettelse og andre påtegninger m. m. (vedr. fast ejendom).

FS. 41-1951

Mtr. nr., ejerlav, sogn: 13b Stødov  
(i København kvarter) Helgenæs sogn.  
eller (i de sønderjydske landsdele) bd. og bl. i tingbogen, art. nr., ejerlav, sogn.

Akt: Skab nr.  
(udfyldes af dommerkontoret)

Købers } bopæl. ----  
Kreditors }

**Anmelderens navn og bopæl (kontor);**

Gade og hus nr.;  
(hvor sådant findes)

Fredningsnævnet for Randers amtsrådskreds.

416 - 1/4 1952.

Stempel *fu* --- kr. --- øre.

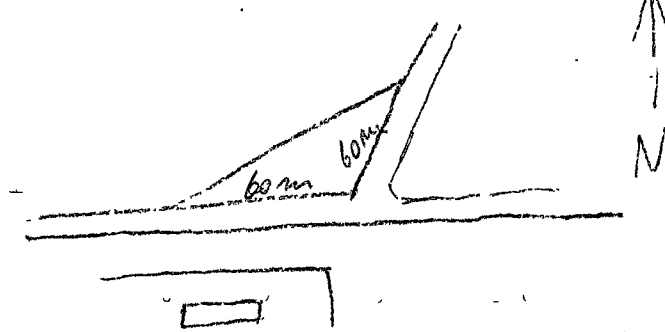
# Fredningstilbud

Undertegnede Christian Rasmussen

tilbyder herved som ejer af matr. nr. 13b af Stødov by, Helgenæs sogn, at lade nedennævnte areal af ovennævnte matr. nr. frede.

Arealet beskrives således:

Vejsvinget syd for kirkegården i vinkelben 60 m mod syd og 60 m mod øst.



Fredningen har følgende omfang:

Arealerne må ikke bebygges eller beplantes med høje træer, midlertidigt eller vedvarende, ligesom der heller ikke på arealet må anbringes transformatorstationer, telefon- og telegrafmaster o. lign., derpå ej opsættes skure, udsalgssteder, isboder, vogne til beboelse eller opbevaring af redskaber el. lign. skønhedsforstyrrende genstande.

Jeg forbeholder mig dog ret til

For fredningen kræver jeg ingen erstatning.

Jeg er indforstået med, at ovenstående fredningstilbud tinglyses på min ejendom matr. nr. 13b af Stødov by, Helgenæs sogn, dog uden udgift for mig.

Påtaleberettiget i henhold til foranstående er fredningsnævnet for Randers amt og Helgenæs menighedsråd hver for sig.

Stødov, den 9 / 11 19 51 .

Chr. Rasmussen.

Idet fredningsnævnet for Randers amt modtager og godkender foranstående fredningstilbud, bestemmes det, at tilbudet skal lyses som servitut på matr. nr. 13b af Stødov by, Helgenæs sogn, af hvilken matr. nr. 13b udgør et landbrug. Det fredede areal ses indtegnet på vedlagte kort, af hvilket en genpart bedes henlagt på akten.

Fredningsnævnet for Randers amt, den 1 / 2 19 52 .

K.G. Larsen.

Indført i dagbogen for retskreds nr. 57 Ebeltoft købstad m.v., den 1' april 1952.

Lyst. Tingbog 22 blad 38. Akt: Skab C nr. 486.

Anm: Ejend. er behæftet med aftægt og pantegæld.

N.O. Nygaard.

cst.

--

--

--

Afskriftens rigtighed bekræftes.

*for*


Fredningsnævnet for  
Randers Amt.

- 7. SEP. 1955

FREDNINGSNÆVNET>

**A f s k r i f t:**

Justitsministeriets genpartpapir. Til skøder, skadesløsbreve, kvitteringer til udslettelse og andre påtegninger m. m. (vedr. fast ejendom).



Mtr. nr., ejerlav, sogn:  
(i København kvarter)  
eller (i de sønderjyske landsdele) bd. og bl. i tingbogen, art. nr., ejerlav, sogn.

Akt: Skab nr.  
(udfyldes af dommerkontoret)

Købers }  
Kreditors } bopæl.

Anmelderens navn og bopæl (kontor);

Gade og hus nr.:  
(hvor sådant findes)

Stempel: kr. øre.

# Fredningstilbud

Undertegnede **Helgenæs sogneråd**

tilbyder herved ~~XX~~, at lade nedennævnte areal ~~XXXXXXXXXXXXXXXXXX~~ frede.

Arealet beskrives således:

**Det mellem kommunevejen, kirkens opkørsel og søndre kirkegårdsliggende areal af gadejorden af Stødov by, Helgenæs sogn, for tiden anvendt som leg-plads.**

Fredningen har følgende omfang:

Arealerne må ikke bebygges eller beplantes med høje træer, midlertidigt eller vedvarende, ligesom der heller ikke på arealerne må anbringes transformatorstationer, telefon- og telegrafmaster o. lign., derpå ej opsættes skure, udsalgssteder, isboder, vogne til beboelse eller opbevaring af redskaber el. lign. skønhedsforstyrrende genstande.

Jeg forbeholder mig dog ret til  
~~XXXXXXXXXXXXXXXXXXXX~~

For fredningen kræver jeg ingen erstatning.

Jeg er indforstået med, at ovenstående fredningstilbud tinglyses på ~~min~~ ejendom matr. ~~sen~~  
~~XXXXXXXXXXXXXXXXXXXXXXXXXXXX~~ sogn, dog uden udgift for mig.

Påtaleberettiget i henhold til foranstående er fredningsnævnet for Randers amt og **Helgenæs**  
**menighedsråd** hver for sig.

**Helgenæs** , den 14 / 11 1951 .  
**sogneråd**  
**Andr. Holst.**

~~Det~~ Fredningsnævnet for Randers amt modtager og godkender foranstående fredningstilbud,  
~~XX~~,  
~~XX~~.  
~~XX~~  
~~XX~~

Fredningsnævnet for Randers amt, den 7 / 9 1955. .

*h*

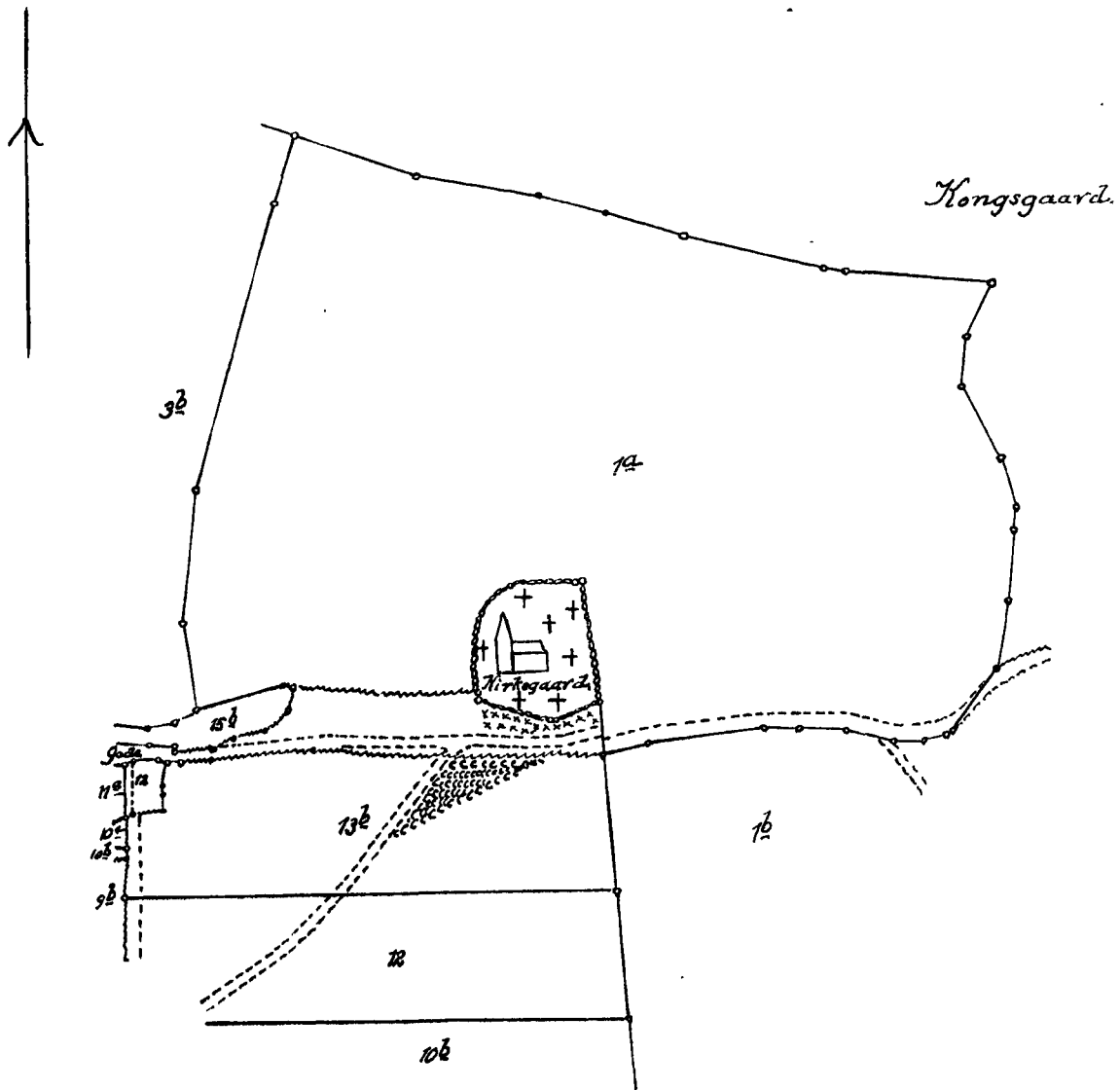
F o g .

—0—0—0—0—0—0—

Afskriftens rigtighed bekræftes.

Fredningsnævnet for Randers amt, den 7.9.1955.

*Fog*



Terræn af  
 Stødov By.  
 Halgenæs Sogn.  
 Mols Herred.  
 Randers Amt.

xxxx Fredet skolelegeplads

cccc Fredet areal af 13b.

mål: 1:4000

500m



DISPENSATIONER >

**Afgørelser – Reg. nr.: 01799.02**

**Dispensationer i perioden: 11-06-1991**

Randers, den 11. juni 1991.

HC/eml. FS. 191/90

Helgenæs Menighedsråd  
v/Annemarie Bang,  
Bygaden 5, Stødov,  
8420 Knebel.

Modtaget i  
Skov- og Naturstyrelsen  
14 JUNI 1991

I en for nævnet forelagt sag er der rejst spørgsmål om opstilling af et læskur ved busholdepladsen ved Stødov kirke på matr.nr. 1 a Stødov by, Helgenæs, (parkeringsplads for kirken).

Det pågældende areal er omfattet af kirkeomgivelsesfredning, som bl.a. indeholder forbud mod bebyggelse.

Sagen har været behandlet i et møde, hvori som repræsentant for en beboergruppe mødte Lars Kujalm. I øvrigt deltog repræsentanter fra menighedsrådet og stiftøvrigheden, Århus amtskommune, Landskabskontoret, og Danmarks Naturfredningsforenings Lokalkomite.

Sagen er rejst af beboergruppen, og Lars Kujalm fremhævede, at det var ønskeligt navnlig for skolebørnene, men også for andre, som benyttede bussen til og fra det pågældende sted, at have et læsted i dårligt vejr.

Skuret ønskedes anbragt ud for indkørslen til parkeringspladsen syd for kirken (på det fredede område) helt op til bagmuren mod kirkegården.

Menighedsrådets repræsentant udtrykte betænkelighed ved en sådan placering og måtte af hensyn til indsigten til kirken ligeledes finde en placering på parkeringspladsens østlige del uheldig. Man foreslog, at skuret eventuelt blev flyttet længere mod øst, således at det kunne placeres i eller ud for en træbevoksning med høje træer, så indsigten til kirken ikke blev generet.

Miljøministeriet  
Skov- og Naturstyrelsen  
J.nr. SN 1213/12-0003  
Akt. nr. 18.

BHK ✓

2d

JUS  
2/11

Nævnets afgørelse:


Der er fra syd en fri indsigelse mod kirken. Der er blandt nævnets medlemmer enighed om, at en placering af et læskur på de af beboergruppen foreslåede steder vil virke meget skæmmende.

Nævnet har derfor enstemmigt vedtaget ikke at meddele den til skurets opførelse fornødne tilladelse.

Afgørelsen kan efter naturfredningslovens § 58 indbringes for Overfredningsnævnet, Slotsmarken 15, 2970 Hørsholm, af bl.a. ansøgeren og forskellige myndigheder.

Klagefristen er 4 uger fra den dag, afgørelsen er meddelt den pågældende klageberettigede.

Nævnet har ikke bemærkninger til en placering af skuret i det det træbevoksede område øst for parkeringspladsen.

  
A. A. Christensen  
nævnetsformand.

KOPI er sendt til:

- X 1. Miljøministeriet, Skov- og Naturstyrelsen, Slotsmarken 13, 2970 Hørsholm.
- 2. Århus amtskommune, Landskabskontoret, Lyseng allé 1, 8270 Højbjerg. J.nr. 8-70-53-4-701-25-90.
- 3. Århus Stiftøvrighed, Bispekontoret, Fuglsangsallé 2, 8210 Århus V. J.nr. 42/0809.
- 4. Ebeltoft Provstiudvalg, Grønningen 11, 8400 Ebeltoft.
- 5. Ebeltoft kommune, Adelgade 11, 8400 Ebeltoft.
- 6. "Vurderingsrådet" i Ebeltoft kommune.