

Afgørelser – Reg. nr.: 01798.01

Fredningen vedrører: Romlund Kirke

Domme

Taksationskommissionen

Naturklagenævnet

Overfredningsnævnet

Fredningsnævnet

24-01-1952

Kendelser

Deklarationer

FREDNINGSNÆVNET>

Justitsministeriets genpartpapir. Til skøder, skadesløsbreve, kvitteringer til udslettelse og andre påtegninger m. m. (vedr. fast ejendom).

Mtr. nr., ejerlav, sogn:

(i København kvarter) **15a Rømlund by og sog.**

eller (i de sønderjydske landsdele) bd. og bl. i tingbogen, art. nr., ejerlav, sogn.

Akt: Skab nr.

(udfyldes af dommerkontoret)

Købers } bopæl:
Kreditors }

Fremlagt i Fredningsnævnet for Viborg
amtsrådskreds, den 9/4 1952.

Gade og hus nr.: **Otto Kierboe,**

(hvor sådant findes)

Anmelderens navn og bopæl (kontor):

Fredningsnævnet for
Viborg amtsrådskreds.

Stempel- og gebyrfri i
h. t. lov 140/37.

Stempel: kr. øre.

Deklaration.

husmand Søren Eriksen
Undertegnede, der er ejer af matr. nr. **15a**

af **Rømlund** by **og** sogn,
erklærer herved, at jeg af hensyn til **Rømlund** kirkes frie beliggenhed overfor fredningsnævnet for Viborg amtsrådskreds er indgået på, at der på den nedenfor nærmere beskrevne del af min ejendom ikke må ske nogen bebyggelse, varigt eller midlertidigt, eller foretages nogen beplantning eller andet, der nu ~~kan~~ eller senere kan virke skæmmende eller hæmmende for udsigten til eller fra kirken eller kirkegården.

Den del af min ejendom, som den fornævnte bestemmelse angår, begrænses mod **syd** af kirkegårdsdiget og iøvrigt af **den del af 15a, der ligger øst for en linie, der udgår fra et punkt på skellet mod 14a, der ligger 60 m fra skellet mod 1a, går over til diget parallel med skellet mod 1a,**

således, som det fremgår af det deklARATIONEN vedhæftede kort.

Påtaleberettiget med hensyn til den pålagte bestemmelse, der kan tinglyses på min ejendom, er fredningsnævnet for Viborg amtsrådskreds samt menighedsrådet for **Rømlund sogn, hver for sig.**
For fredningen kræver jeg ingen erstatning.

Rømlund

, den **29.12.**
Søren Eriksen.

1951.

Til vitterlighed:

Peter Jørgensen
smedemeester
Rømlund, Havnstrup.

J. P. Frederiksen
Rømlund, Havnstrup

Fredningsnævnet for Viborg amtsrådskreds modtager foranstående fredningstilbud, der vil være at tinglyse på den forannævnte ejendom.

FREDNINGSNÆVNET FOR VIBORG AMTSRÅDSKREDS.

Viborg, den 24. JUNI 1952

Otto Kierboe. V. Rasmussen. Christian Pedersen.

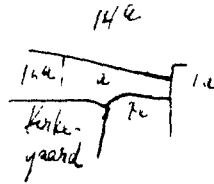
Tinglyst i retskreds nr. 78: Viborg købstad m.v.,
den 12. MAR. 1952.

H o l m.

27. OCT. 1952

Christian Pedersen

JULIANIENSTADEN BLENDEKALKERLÆRREDE. KORT



enpart er nøjagtig enpart af det originale kort vedrørende ejendommen

Konkord By og Søjle

1962

for Nicks hus

Terræn af
Konkord By
Lign: Konkord

Lign kopier af madikortet

May 1967

1:4000

Justitsministeriets genpartpapier. Til skøder, skadesløsbreve, kvitteringer til udslettelse og andre påtegninger m. m. (vedr. fast ejendom).

Mtr. nr., ejerlav, sogn:
(i København kvarter)
eller (i de sønderjydske lands-
dele) bd. og bl. i ting-
bogen, art. nr., ejerlav,
sogn.

17a mfl. Romlund by og sogn.

Akt: Skab nr.
(udfyldes af dommerkontoret)

Købers } bopæl:
Kreditors }

Fremlagt i Fredningsnævnet for Viborg
amtsrådsreds den 9/4 1952:

Anmelderens navn og bopæl (kontor):

Gade og hus nr.: Otto Kiørboe.
(hvor sådant findes)

Fredningsnævnet for
Viborg amtsrådsreds.

Stempel- og gebyrfri i
h. t. lov 140/37.

Stempel: kr. øre.

Deklaration.

gdr. Laurits Chr. E. Levring
Undertegnede, der er ejer af matr. nr. 7a mfl.

af Romlund by og sogn,
erklærer herved, at jeg af hensyn til Romlund kirkes frie beliggenhed overfor
fredningsnævnet for Viborg amtsrådsreds er indgået på, at der på den nedenfor nærmere beskrevne
del af min ejendom ikke må ske nogen bebyggelse, varigt eller midlertidigt, eller foretages nogen be-
plantning eller andet, der nu kan eller senere kan virke skæmmende eller hæmmende for udsigten til
eller fra kirken eller kirkegården.

Den del af min ejendom, som den fornævnte bestemmelse angår, begrænses mod øst
af kirkegårdsdiget og iøvrigt af en linie fra skellet mod 15a til skellet
mod 9d parallel med det vestre dige i en afstand af 20 m fra dette.

Fredningen skal ikke være til hinder for at ejeren ~~en~~ opfører
et hus til beboelse sydligst på grunden ved sognevejen.

Det fredede areal fremgår
~~således, som det fremgår~~ af det deklARATIONEN vedhæftede kort.

Påtaleberettiget med hensyn til den pålagte bestemmelse, der kan tinglyses på min ejendom,
er fredningsnævnet for Viborg amtsrådsreds samt menighedsrådet for Romlund sogn, hver for
For fredningen kræver jeg ingen erstatning. sig.

Romlund, den 31. okt. 1951.

L. Levring.

Til vitterlighed:

A. Kristiansen
provst
Låstrup pr. Skals

Jens Jensen
sognerådsf.
Vorde, Løgstrup.

Fredningsnævnet for Viborg amtsrådsreds modtager foranstående fredningstilbud, der vil være at tinglyse på den forannævnte ejendom.

FREDNINGSNÆVNET FOR VIBORG AMTSRÅDSKREDS.

Viborg, den 24. januar 1952.
Otto Kiørboe. V. Rasmussen. Christian Pedersen.

Tinglyst i retskreds nr. 78: Viborg købstad m.v.,
den 12. mar. 1952.

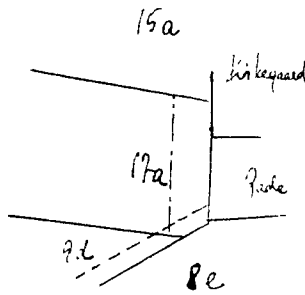
.....

H o l m.

27.OCT.1952

Christian Pedersen

Jusministeriets genpartkalkuleret. kort.



Terræn af
Roulaud By
Jegite: Roulaud

Figur topi af matrikelkortet

Maj 1951

part er nøjagtig genpart af det tidligere kort vedvarende i jendommen

attesteres herved.

Roulaud By og Søby

den 1. 6. 1951 19 5

K. J. Jensen

Justitsministeriets genpartpapir. Til skøder, skadesløsbreve, kvitteringer til udslettelse og andre påtegninger m. m. (vedr. fast ejendom).

Mtr. nr., ejerlav, sogn: 17b, 17e Romlund
(i København kvarter)

Akt: Skab nr.
(udfyldes af dommerkontoret)

eller (i de sønderjydske landsdele) bd. og bl. i tingbogen, art. nr., ejerlav, sogn.

Købers }
Kreditors } bopæl:

Fremlagt i Fredningsnævnet for Viborg

amtsrådsreds den 9/4 1952.

Anmelderens navn og bopæl (kontor):

Gade og hus nr.: Otto Kiørboe.
(hvor sådant findes)

Fredningsnævnet for
Viborg amtsrådsreds.

Stempel- og gebyrfri i
h. t. lov 140/37.

Stempel: kr. øre.

Deklaration.

Vorde-Fiskbæk-Romlund sogneråd
Undertegnede, der er ejer af matr. nr. 17e og 17b

af Romlund ^{si} by og sogn,
erklærer herved, at ~~jeg~~ af hensyn til Romlund kirkes frie beliggenhed overfor fredningsnævnet for Viborg amtsrådsreds er indgået på, at der på den nedenfor nærmere beskrevne del af ~~min~~ ^{sv} ejendom ikke må ske nogen bebyggelse, varigt eller midlertidigt, eller foretages nogen beplantning eller andet, der nu ~~kan~~ eller senere kan virke skæmmende eller hæmmende for udsigten til eller fra kirken eller kirkegården.

Den del af min ejendom, som den fornævnte bestemmelse angår, ~~begrænses med~~
af kirkegårdsdiget og ~~især~~ udgøres af m.nr. 17e og 17b i deres helhed.

~~således, som det fremgår af det deklARATIONEN vedhæftede kort.~~

Påtaleberettiget med hensyn til den pålagte bestemmelse, der kan tinglyses på min ejendom, er fredningsnævnet for Viborg amtsrådsreds samt menighedsrådet for Romlund sogn, hver for sig.
For fredningen kræver jeg ingen erstatning.

Vorde-Fiskbæk-Romlund sogne- , den 29.11. 1951.
råd

Jens Jensen, fmd. Jens N. Nielsen. Edvard Knudsen.
Johs. Christensen. Harald Vestergård. Carl Søremsen.
Johs. Bech.

Til vitterlighed:

Martha Jensen
Petra Jensen.

Fredningsnævnet for Viborg amtsrådsreds modtager foranstående fredningstilbud, der vil være at tinglyse på den forannævnte ejendom.

FREDNINGSNÆVNET FOR VIBORG AMTSRÅDSKREDS.

Viborg, den 24. januar 1952


Otto Kiørboe. V. Rasmussen. Christian Pedersen.

Tinglyst i retskreds nr. 78: Viborg køstad m.v.,
den 12. mar. 1952.

....

H o l m.

27. OCT. 1952

A large, cursive handwritten signature in black ink, likely belonging to the official mentioned in the text above.

Justitsministeriets genpartpapir. Til skøder, skadesløsbreve, kvitteringer til udslettelse og andre påtegninger m. m. (vedr. fast ejendom).

Mtr. nr., ejerlav, sogn:
 (i København kvarter) 19a mfl. Romlund by og sogn.
 eller (i de sønderjydske landsdele) bd. og bl. i tingbogen, art. nr., ejerlav, sogn.

Akt: Skab nr.
 (udfyldes af dommerkantoret)

Købers } bopæl:
 Kreditørs }

Gade og hus nr.:

(hvor sådant findes)

Stempel- og gebyrfri i
 h. t. lov 140/37.

Anmelderens navn og bopæl (kontor):
 Fredningsnævnet for
 Viborg amtsrådskreds.

Stempel: kr. øre.

Deklaration.
 gdr. Christian Clausen
 Undertegnede, der er ejer af matr. nr. 19a Romlund

af by og sogn,
 erklærer herved, at jeg af hensyn til Romlund kirkes frie beliggenhed overfor fredningsnævnet for Viborg amtsrådskreds er indgået på, at der på den nedenfor nærmere beskrevne del af min ejendom ikke må ske nogen bebyggelse, varigt eller midlertidigt, eller foretages nogen beplantning eller andet, der nu kan eller senere kan virke skæmmende eller hæmmende for udsigten til eller fra kirken eller kirkegården.

Den del af min ejendom, som den fornævnte bestemmelse angår, ~~begrænses mod af kirkegårdsdiget og iøvrigt af~~ udgøres af m. nr. 19a i sin helhed.

~~således, som det fremgår af det deklARATIONEN vedhæftede kort.~~

Påtaleberettiget med hensyn til den pålagte bestemmelse, der kan tinglyses på min ejendom, er fredningsnævnet for Viborg amtsrådskreds samt menighedsrådet for Romlund sogn, hver for sig.
 For fredningen kræver jeg ingen erstatning.

Romlund , den 31. okt. 1951.
 Kristen Klausen.

Til vitterlighed:

A. Kristiansen
 provst
 Låstrup pr. Skals

Jens Jensen
 sognerådsf.
 Vorde pr. Løgstrup.

Fredningsnævnet for Viborg amtsrådsreds modtager foranstående fredningstilbud, der vil være at tinglyse på den forannævnte ejendom.

FREDNINGSNÆVNET FOR VIBORG AMTSRÅDSKREDS.

Viborg, den 24. jan. 1952


Otto Kiørboe, V. Rasmussen. Christian Pedersen.

Tinglyst i retskreds nr. 78: Viborg købstad m.v.
den 12. mar. 1952.

.....

H o l m.

27.OCT.1952

A large, cursive handwritten signature in dark ink, likely belonging to a member of the board or a representative of the parties involved.

Justitsministeriets genpartpapir. Til skøder, skadesløsbreve, kvitteringer til udslettelse og andre påtegninger m. m. (vedr. fast ejendom).

Mtr. nr., ejerlav, sogn:
(i København kvarter)
eller (i de sønderjydske landsdele) bd. og bl. i tingbogen, art. nr., ejerlav, sogn.

Akt: Skab nr.
(udfyldes af dommerkontoret)

Købers } bopæl:
Kreditors }

Fremlagt i Fredningsnævnet for Viborg amtsrådsreds den 9.4.1952.
Gade og hus nr.: Otto Kiørboe.
(hvor sådant findes)

Anmelderens navn og bopæl (kontor):
Fredningsnævnet for Viborg amtsrådsreds.

Stempel- og gebyrfri i h. t. lov 140/37.

Stempel: kr. øre.

Deklaration.

bestyrelse for "Romlund anlæg"
Undertegnede, der er ejer af ~~matr. nr.~~ et umatrikuleret stykke gadejord syd for Romlund kirkegård

af ~~af~~ ^{by} Romlund sogn, erklærer herved, at ~~jeg~~ ^{af} hensyn til Romlund kirkes frie beliggenhed overfor fredningsnævnet for Viborg amtsrådsreds er indgået på, at der på ~~den nedenfor nærmere beskrevne del af min~~ ^{den nedenfor nærmere beskrevne} ejendom ikke må ske nogen bebyggelse, varigt eller midlertidigt, eller foretages nogen beplantning eller andet, der nu ~~kan~~ eller senere kan virke skæmmende eller hæmmende for udsigten til eller fra kirken eller kirkegården.

~~Den del af min ejendom, som den fornavnte bestemmelse angår, begrænses mod af kirkegårdsdiget og iøvrigt af~~

Deklarationen kan for tiden ikke lyses, men et eksemplar af den overgives til bestyrelsen til efterretning.

Arealets beliggenhed således, som det fremgår af det deklARATIONEN vedhæftede kort.

Påtaleberettiget med hensyn til den pålagte bestemmelse, der kan tinglyses på min ejendom, er fredningsnævnet for Viborg amtsrådsreds samt menighedsrådet for Romlund sogn, hver for sig. For fredningen kræver jeg ingen erstatning.

Romlund , den 19.12. 1951.
Aksel Sloth.

Til vitterlighed:

Kristian Kjellerup. Frederik Sørensen.

Fredningsnævnet for Viborg amtsrådsreds modtager foranstående fredningstilbud, der vil være at tinglyse på den forannævnte ejendom.

FREDNINGSNÆVNET FOR VIBORG AMTSRÅDSKREDS.

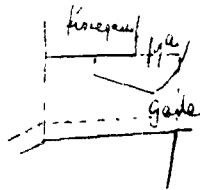
Viborg, den 24. januar 1952

Otto Kiørboe. V. Rasmussen. Christian Pedersen.

27.OCT.1952

Christian Pedersen

R. 1798 A



Terrace of
 Kaulund by
 Sign: Kaulund

High Kopu of medikal kartet
 May 1951

to picture

of red

of red