

**Afgørelser – Reg. nr.: 01797.00**

**Fredningen vedrører: Glim Kirke**

**Domme**

**Taksationskommissionen**

**Naturklagenævnet**

**Overfredningsnævnet**

**Fredningsnævnet**

**11-03-1952, 15-01-1954**

**Kendelser**

**Deklarationer**

FREDNINGSNÆVNET>

A f s k r i f t .

21/1-52

D e k l a r a t i o n .

Undertegnede gaardejer Aage Bagge Hemmingsen, Glim, bestemmer her-  
ved, at der paalægges ejendommen matr.nr. 5-a af Glim by og sogn føl-  
gende servitut:

Paa grunden syd og øst for muren omkring Glim kirkegaard inden  
for en afstand af 100 meter fra denne samt paa den rektangulære del af  
grunden vest for kirkegaarden mellem denne og vejen, der er angivet  
med rødt paa vedhæftede kort, maa ingensinde opføres bygninger af nogen  
som helst art, herunder skure, boder, transformatorstationer, master  
eller lignende.

Paataleberettiget er menighedsraadet for Rorup-Glim sogne og fred-  
ningsnævnet for Roskilde amtsraadskreds m. v.

G l i m, den 3 - 1 - 1952.

Aage Bagge.

-----oOo-----

*gode afmærket 21/1-52*

Afskriftens rigtighed bekræftes.

FREDNINGSNÆVNET FOR ROSKILDE AMTSRAADSKREDS M. V., den 11/13 1952 .

*Jørgen Schmidt*

## A f s k r i f t .

D e k l a r a t i o n .

Undertegnede gaardejer Lars Aage Albrecht Rasmussen, Glim, bestemmer herved, at der paalægges ejendommen matr.nr. 6-a af Glim by og sogn følgende servitut:

Inden for en afstand af 100 meter fra muren omkring Glim kirkegaard maa ingensinde paa grunden opføres bygninger af nogen som helst art, herunder skure, boder, transformatorstationer, master eller lignende.

Paataleberettiget er menighedsraadet for Rorup-Glim sogne og fredningsnævnet for Roskilde amtsraadsreds m. v.

G l i m, den 14/1 1952.

Aage Rasmussen.

*gæddh af a 21/11/52*

-----oOo-----

Afskriftens rigtighed bekræftes.

FREDNINGSNÆVNET FOR ROSKILDE AMTSRAADSKREDS M. V., den 11/13 1952

*Jag Schmidt*

FREDNINGSNÆVNET>

A f s k r i f t.

25/  
9-53

D e k l a r a t i o n.

Undertegnede menighedsråd for Glim sogn bestemmer herved, at der pålægges ejendommen matr.nr. 5-c af Glim by og sogn følgende servitut:

På grunden, der som hidtil kan benyttes til parkeringsplads, må ingensinde opføres bygninger af nogen som helst art, herunder skure, bodere, transformatorstationer, master eller lignende.

Påtaleberettiget er menighedsrådet for Rorup-Glim sogne og fredningsnævnet for Roskilde amtsrådsreds m. v.

R o r u p, den 25/6 1953.

Johs. Bjerrum

formand.

5 A 1468 es

Det tiltrædes, at nærværende fredningstilbud tinglyses som servitutstiftende på matr.nr. 5-c, Glim by og sogn, dog med følgende forbehold:

Så længe det pågældende areal administreres af de kirkelige myndigheder, træffer kirkeministeriet dog, efter indhentet erklæring fra fredningsnævnet, afgørelse om nyplacering af bygninger på arealet og tillige om selve byggeplanen for disse, for såvidt bygningerne skal tjene kirkelige formål.

Kirkeministeriet, den 15. september 1953.

P. M. V.

E. B.

Gunnar Krog

Eksp.

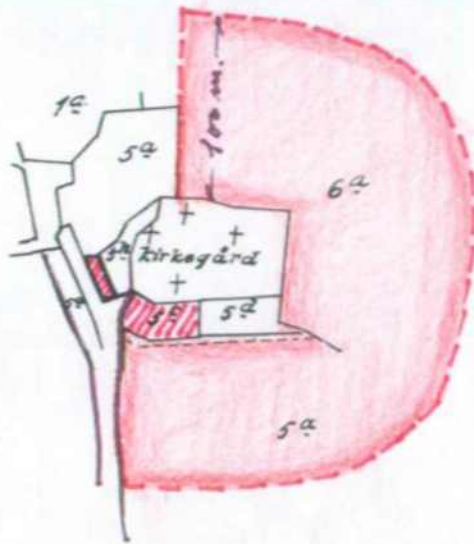
*gæld af nævnet 25/9. 53*

-----oOo-----

Afskriftens rigtighed bekræftes.

FREDNINGSNEVNET FOR ROSKILDE AMTSRÅDSKREDS M. V., den 15/1 1954

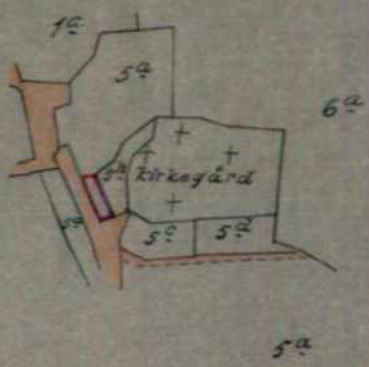
*Pagn Schmidt*



Terræn af  
Glim By,  
Glim Sogn,  
Sømme Herred,  
Københavns Amt.

U A U T O R I S E R E T

P.  
S.



Terræn af  
Glim By,  
Glim Sogn,  
Sømme Herred,  
Københavns Amt.



DISPENSATIONER >

**Afgørelser – Reg. nr.: 01797.00**

**Dispensationer i perioden: 29-04-1992**

FREDNINGSNÆVNET FOR  
ROSKILDE AMT

REG. NR. 177/00  
Dato 29. april 1992

Jour. nr. FS 40/92

Adresse:

Dommerkontoret i Køge  
Jernbanegade 7 - 4600 Køge  
Tlf. 53-65 10 68

Herr landinspektør

E. Klæsøe

Postbox 255, Himmelev Bygade 68  
4000 Roskilde.

GENPART  
til Overfrednings

Ejendom: Matr. nr. 6 a Glim by, Glim  
beliggende Glimvej 22, Glim, Roskilde.  
Landinspektør E. Klæsøes j.nr.: 92 70 03.

-----

Ved brev af 18. marts 1992 har De for ejeren af den ovennævnte ejendom ansøgt om fredningsnævnets tilladelse til at opføre en maskinhal.

Baggrunden er, at arealet er omfattet af fredningsservitut tinglyst den 21. januar 1952 om forbud mod bebyggelse inden for en afstand af 100 meter fra muren omkring Glim kirkegård, og at afstanden fra den projekterede bebyggelse til kirkegårdsmuren kun vil være ca. 86,5 meter.

Fredningsnævnet har foretaget besigtigelse.

I den anledning tillader fredningsnævnet herved i medfør af naturfredningslovens § 34, at det byggeri, der er nævnt foran, gennemføres, idet det under hensyn til den omgivende bebyggelse og bevoksning ikke findes at stride imod fredningens formål.

Fredningsnævnets afgørelse er enstemmig.

Følgende fremgår af naturfredningslovens § 34, stk. 2, jfr. § 13, stk. 1, jfr. § 58, stk. 3, 5 og 6:

Der kan inden 4 uger klages til Overfredningsnævnet, Slotsmarken 15, 2970 Hørsholm over tilladelsen. Klageberettigede er:

Den, der har søgt om dispensation, et ministerium, Roskilde amts-

1213/3-0001


XV  
JM

råd, kommunen og Danmarks Naturfredningsforening.

Tilladelsen må ikke udnyttes, før klagefristen er udløbet. Hvis nogen af de klageberettigede klager til Overfredningsnævnet inden klagefristens udløb, må tilladelsen ikke udnyttes, medmindre Overfredningsnævnet opretholder den. De kan regne med at få underretning fra Overfredningsnævnet, hvis der klages til det.

Tilladelsen bortfalder, hvis den ikke udnyttes inden 5 år fra i dag (naturfredningslovens § 64 a).

Med venlig hilsen

  
Knud Olsen