

**Afgørelser – Reg. nr.: 01796.07**

**Fredningen vedrører: Mørke Kirke**

**Domme**

**Taksationskommissionen**

**Naturklagenævnet**

**Overfredningsnævnet**

**Fredningsnævnet**

**11-09-1953, 18-01-1952,  
15-01-1952**

**Kendelser**

**Deklarationer**

FREDNINGSNÆVNET >

Afskrift.

Justitsministeriets genpartpapir. Til skøder, skadesløsbreve, kvitteringer til udslettelse og andre påtegninger m. m. (vedr. fast ejendom).

Fredningsnævnet for Randers amt. F.S. 32/1951.

Mtr. nr., ejerlav, sogn: la Mørke by  
(i København kvarter) og sogn.  
eller (i de sønderjydske lands-  
dele) bd. og bl. i ting-  
bogen, art. nr., ejerlav,  
sogn.

Akt: Skab nr.  
(udfyldes af dommerkontoret)

Købers }  
Kreditors } bopæl. ----

Gade og hus nr.:  
(hvor sådant findes)

Anmelderens navn og bopæl (kontor);  
Fredningsnævnet for Randers amt ved  
dommer Fog, Mariager.

Dagbog nr. 1402 - 12/9 1953

Stempel: -- kr. -- øre.

Stempelfri.

## Fredningstilbud

Undertegnede Mørke menighedsråd

tilbyder herved som ejer af matr. nr. la af Mørke by. og sogn, at  
lade nedennævnte areal af ovennævnte matr. nr. frede.

Aralet beskrives således:

- a. Præstegårdens have og gårdsplads
- b. Kirkens parkeringsplads nordøst for kirkegården
- c. Præsteembedets jord nord for kirkegårdsdiget i en afstand af  
125 m fra dette, begrænset mod øst af den offentlige vej og  
mod vest af matrikelsskellet.

Fredningen har følgende omfang:

Arealerne må ikke bebygges eller beplantes med høje træer, midlertidigt eller vedvarende, ligesom der heller ikke på arealerne må anbringes transformatorstationer, telefon- og telegrafmaster o. lign., derpå ej opsættes skure, udsalgssteder, isboder, vogne til beboelse eller opbevaring af redskaber el. lign. skønhedsforstyrrende genstande.

Så længe det pågældende areal administreres af de kirkelige myndigheder, træffer kirkeministeriet dog efter indhentet erklæring fra fredningsnævnet afgørelse om nyplacering af bygninger på præstegårdsjorden og tillige om selve byggeplanen for disse, for så vidt bygningerne skal benyttes til driften af præstegårdens jorder, til brug for præsten eller i det hele skal tjene kirkelige formål.

Så længe den til præsteembedet hørende have med gårdsplads samt den del af præstegårdens areal, der ligger i umiddelbar tilknytning hertil, administreres af de kirkelige myndigheder, træffer kirkeministeriet afgørelse om nyplacering af præstegårdens bygninger herunder tillige selve byggeplanen samt tilbygninger m.v. og ombygninger, der ændrer præstegårdens udseende, uanset fredningsdeklarationen.

For fredningen kræver jeg ingen erstatning.

Jeg er indforstået med, at ovenstående fredningstilbud tinglyses på min ejendom matr.  
nr. 1a af Mørke by, og sogn, dog uden udgift for mig.

Påtaleberettiget i henhold til foranstående er fredningsnævnet for Randers amt og Mørke  
menighedsråd hver for sig.

Mørke, den 12 / 12 19 52.

Sognepræsten attesterer ved sin underskrift, at alle menigheds-  
rådsmedlemmer har underskrevet.

M.Gjøde. Chr.Juul. Jens Møller Jensen. Einar Bach Jensen.  
N.Solgaard Sørensen. Johanne Rasmussen. Elly Rasmussen.  
H.Thomassen. Knud Bang.

Undertegnede attesterer herved, at alle menighedsrådsmed-  
lemmer har underskrevet.

Mørke 12/12 1952.

Knud Bang.

Sognepræst, formand for Mørke menighedsråd.

Idet fredningsnævnet for Randers amt modtager og godkender foranstående fredningstilbud,  
bestemmes det, at tilbudet skal lyses som servitut på matr. nr. 1a af Mørke by,  
Mørke sogn, ~~af matr. nr. 1a af Mørke by, Mørke sogn,~~ hvilket matr. nr. evt.  
i forbindelse med ~~matr. nr. 1a af Mørke by, Mørke sogn,~~ andre ibd. udgør et landbrug. Det fredede areal ses indtegnet  
på vedlagte kort, af hvilket en genpart bedes henlagt på akten.

Fredningsnævnet for Randers amt, den 11/9 1953 .

P.f.v.  
e.o.

A.Kristensen  
sekretær.

j.nr.1606<sup>113d</sup>  
BD.

Det tiltrædes, at nærværende fredningstilbud tinglyses som  
servitutstiftende på matr.nr.1a Mørke by og sogn.  
Kirkeministeriet, den 27.marts 1953.

P.m.v.  
e.b.

Einar Løwe  
fm.

Indført i dagbogen for retskreds nr.60, Østerlisbjerg og en  
del af Sønderhald herred, den 12'sep.1953.  
Lyst. Tinglysbog: Bd.Mørke Bl.I. Akt:Skab B nr.369.  
Anm: Matr.nr. 1a er behæftet med servitutter.

Knud Kjarholm.

-- -- --  
Afskriftens rigtighed bekræftes.

Fredningsnævnet for  
Randers Amt.

7 SEP 1955

Fog

FREDNINGSNÆVNET>

Afskrift.

Justitsministeriets genpartpapir. Til skøder, skadesløsbreve, kvitteringer til udslettelse og andre påtegninger m. m. (vedr. fast ejendom).

Fredningsnævnet for Randers amt. F.S. 32/51.

Mtr. nr., ejerlav, sogn: 8a Mørke  
(i København kvarter) by og sogn.  
eller (i de sønderjydske landsdele) bd. og bl. i tingbogen, art. nr., ejerlav, sogn.

Akt: Skab nr.  
(udfyldes af dommerkontoret)

Købers } bopæl. ----  
Kreditors }

Anmelderens navn og bopæl (kontor);

Gade og hus nr.:  
(hvor sådant findes)

Fredningsnævnet for Randers amts-  
rådsreds.

Dagbog nr. 108 - 21/1 1952.

Stempel: -- kr. -- øre.

Stempelfri.

## Fredningstilbud

Undertegnede N. Sørensen, Solgård,  
tilbyder herved som ejer af matr. nr. 8a af Mørke by. og sogn, at  
lade nedennævnte areal af ovennævnte matr. nr. frede.

Arealet beskrives således:

Den del af matr. nr. et der ligger indenfor en afstand af 125 m  
fra kirkegårdsdiget.

Fredningen har følgende omfang:

Arealerne må ikke bebygges eller beplantes med høje træer, midlertidigt eller vedvarende, ligesom der heller ikke på arealerne må anbringes transformatorstationer, telefon- og telegrafmæster o. lign., derpå ej opsættes skure, udsalgssteder, isboder, vogne til beboelse eller opbevaring af redskaber el. lign. skønhedsforstyrrende genstande.

Jeg forbeholder mig dog ret til

For fredningen kræver jeg ingen erstatning.

Jeg er indforstået med, at ovenstående fredningstilbud tinglyses på min ejendom matr. nr. 8a af Mørke by, og sogn, dog uden udgift for mig.

Påtaleberettiget i henhold til foranstående er fredningsnævnet for Randers amt og Mørke menighedsråd hver for sig.

Mørke, den 8 / 11 19 51 .

N.Sørensen, "Solgaard".

Idet fredningsnævnet for Randers amt modtager og godkender foranstående fredningstilbud, bestemmes det, at tilbudet skal lyses som servitut på matr. nr. 8a af Mørke by, og sogn, af ~~hvilket matr. nr.~~ ~~forbindelsen med matr. nr.~~ ~~der udgør et landsogn.~~ ~~Der findes areal ses indtegnet på vedlagte kort af hvilke en geopark bades grund på ~~aktens~~~~

Fredningsnævnet for Randers amt, den 18/1 19 52 .

K.G.Larsen.

Indført i dagbogen for retskreds nr.60, Østerlisbjerg og en del af Sønderhald herred, den 21'jan.1952.

Lyst. Tingbog:Bd.Mørke Bl.I, akt:Skab B nr.336.

Ann: Ejdd. er behæftet med pantegæld og servitutter.

Knud Kjørholm.

--

Afskriftens rigtighed bekræftes.

ef. *M.L.*

Fredningsnævnet for  
Randers Amt.

7 SEP. 1955

FREDNINGSNÆVNET >



Afskrift.

Justitsministeriets genpartpapir. Til skøder, skadesløsbreve, kvitteringer til udslettelse og andre påtegninger m. m. (vedr. fast ejendom).

Fredningsnævnet for Randers amt. F.S. 32/51.

Mtr. nr., ejerlav, sogn: 27b Mørke  
(i København kvarter) by og sogn.  
eller (i de sønderjydske lands-  
dele) bd. og bl. i ting-  
bogen, art. nr., ejerlav,  
sogn.

Akt: Skab nr.  
(udfyldes af dommerkantoret)

Købers } bopæl. -----  
Kreditors }

Anmelderens navn og bopæl (kontor):

Gade og hus nr.:

(hvor sådant findes)

Fredningsnævnet for Randers amts-  
rådsreds.

Dagbog nr. 92 - 16/1 1952.

Stempel: -- kr. -- øre.

Stempelfri.

## Fredningstilbud

Undertegnede M. Jensen og D. Jensen

tilbyder herved som ejer af matr. nr. 27b af Mørke by. og sogn, at  
lade nedennævnte areal af ovennævnte matr. nr. frede.

Arealet beskrives således:

Den del af matr. nr. et der ligger indenfor en afstand af  
25 m fra østre kirkegårdsdige.

Fredningen har følgende omfang:

Arealerne må ikke bebygges eller beplantes med høje træer, midlertidigt eller vedvarende,  
ligesom der heller ikke på arealerne må anbringes transformatorstationer, telefon- og telegrafmaster  
o. lign., derpå ej opsættes skure, udsalgssteder, isboder, vogne til beboelse eller opbevaring af red-  
skaber el. lign. skønhedsforstyrrende genstande.

Jeg forbeholder mig mig sig sig sig

For fredningen kræver jeg ingen erstatning.

Jeg er indforstået med, at ovenstående fredningstilbud tinglyses på min ejendom matr. nr. 27b af Mørke by, og sogn, dog uden udgift for mig.

Påtaleberettiget i henhold til foranstående er fredningsnævnet for Randers amt og Mørke menighedsråd hver for sig.

Mørke, den 8 / 11 19 51..

M. Jensen. D. Jensen.

Idet fredningsnævnet for Randers amt modtager og godkender foranstående fredningstilbud, bestemmes det, at tilbudet skal lyses som servitut på matr. nr. 27b af Mørke by, og sogn, af hertugdømmet Slesvig-Holstenen, af hvilket matr. nr. k for bindelse af matr. nr. 27b af hertugdømmet Slesvig-Holstenen, af hvilket matr. nr. på vedlægges kopi af hvilket en gænsert bestes henlagt på adstærk

Fredningsnævnet for Randers amt, den 15 / 1 19 52 .  
K.G. Larsen.

Indført i dagbogen for retskreds nr. 60, Østerlisbjerg og en del af Sønderhald herred, den 16' jan. 1952.

Lyst. Tingbog: Bd. Mørke Bl. I. Akt: Skab G nr. 173.

Arm: Ejd. er behæftet med pantegæld.

Knud Kjarholm.

-- -- --

Afskriftens rigtighed bekræftes.

*efn  
MSL*

Fredningsnævnet for Randers Amt. 7. SEP. 1955

Afskrift.

Justitsministeriets genpartpapir. Til skøder, skadesløsbreve, kvitteringer til udslettelse og andre påtegninger m. m. (vedr. fast ejendom).

Fredningsnævnet for Randers amt. F.S.32/51.

Mtr. nr., ejerlav, sogn: 27c Mørke  
(i København kvarter)  
eller (i de sønderjydske lands-  
dele) bd. og bl. i ting-  
bogen, art. nr., ejerlav,  
sogn.

Akt: Skab nr.  
(udfyldes af dommerkantoret)

Købers } bopæl: ---  
Kreditors }

Anmelderens navn og bopæl (kontor);

Gade og hus nr.:

(hvor sådant findes)

Fredningsnævnet for Randers amts-  
rådsreds.

Dagbog nr. 93 - 16/1 1952.

Stempel: -- kr. -- øre.

Stempelfri.

## Fredningstilbud

Undertegnede Christian Svenningsen

tilbyder herved som ejer af matr. nr. 27c af Mørke by. og sogn, at  
lade nedennævnte areal af ovennævnte matr. nr. frede.

Arealet beskrives således:

Den del af arealet der ligger indenfor en afstand af 20 m fra  
østre kirkegårdsdige.

Fredningen har følgende omfang:

Arealerne må ikke bebygges eller beplantes med høje træer, midlertidigt eller vedvarende,  
ligesom der heller ikke på arealerne må anbringes transformatorstationer, telefon- og telegrafmaster  
o. lign., derpå ej opsættes skure, udsalgssteder, isboder, vogne til beboelse eller opbevaring af red-  
skaber el. lign. skønhedsforstyrrende genstande.

Jeg forbeholder mig dog ret til at det på grunden liggende drivhus for-  
bliver liggende og eventuelt udvides.

For fredningen kræver jeg ingen erstatning.

Jeg er indforstået med, at ovenstående fredningstilbud tinglyses på min ejendom matr.  
nr. 27c af Mørke by, og sogn, dog uden udgift for mig.

Påtaleberettiget i henhold til foranstående er fredningsnævnet for Randers amt og Mørke  
menighedsråd hver for sig.

Mørke , den 8 /11 19 51 .  
Kristian Svenningsen.

Idet fredningsnævnet for Randers amt modtager og godkender foranstående fredningstilbud,  
bestemmes det, at tilbudet skal lyses som servitut på matr. nr. 27c af Mørke by,  
og sogn, af harkøen xxxxxxxxxx i xxxxxxxx skov xxxxxxxx i det xxxxxxxx af harkøen xxxxxxxx  
i forbindelse med matr. nr. xxxxxxxxxx i det xxxxxxxx i det xxxxxxxx i det xxxxxxxx i det xxxxxxxx  
på vedlagte kort af hvilket en genpart bærer håndtegn på kortet

Fredningsnævnet for Randers amt, den 15/1 19 52 .

K.G.Larsen.

Indført i dagbogen for retskreds nr.60, Østerlisbjerg og en del  
af Sønderhald herred, den 16'jan.1952.

Lyst. Tingbog: Bd.Mørke Bl. I, Akt:Skab nr.306.

Ann: Ejd. er behæftet med pantegæld.

Knud Kjærholm.

-:- -:- -:-

Afskriftens rigtighed bekræftes.

*di*  
Fredningsnævnet for  
Randers Amt.

- 7 SEP. 1955  
Z

Afskrift.

Justitsministeriets genpartpapir. Til skøder, skadesløsbreve, kvitteringer til udslettelse og andre påtegninger m. m. (vedr. fast ejendom).

Fredningsnævnet for Randers amt. F.S. 32/51.

Mtr. nr., ejerlav, sogn: 28b Mørke  
(i København kvarter) by og sogn.  
eller (i de sønderjydske lands-  
dele) bd. og bl. i ting-  
bogen, art. nr., ejerlav,  
sogn.

Akt: Skab nr.  
(udfyldes af dommerkortet)

Købers } bopæl: ----  
Kreditors }

Anmelderens navn og bopæl (kontor);

Gade og hus nr.;

(hvor sådant findes)

Fredningsnævnet for Randers amts-  
rådsreds.

Dagbog nr. 91 - 16/1 1952.

Stempel: -- kr. -- øre.

Stempelfri.

## Fredningstilbud

Undertegnede Jens Borg og Kirsten Margrethe Borg  
tilbyder herved som ejer af matr. nr. 28b af Mørke by. og sogn, at  
lade nedennævnte areal af ovennævnte matr. nr. frede.

Arealet beskrives således:

Den del af matr.nr. et der ligger indenfor en afstand af 20 m. fra  
østre kirkegårdsdige.

Fredningen har følgende omfang:

Arealerne må ikke bebygges eller beplantes med høje træer, midlertidigt eller vedvarende,  
ligesom der heller ikke på arealerne må anbringes transformatorstationer, telefon- og telegrafmaster  
o. lign., derpå ej opsættes skure, udsalgssteder, isboder, vogne til beboelse eller opbevaring af red-  
skaber el. lign. skønhedsforstyrrende genstande.

~~Jeg forbeholder mig dog ret til~~

For fredningen kræver jeg ingen erstatning.

Jeg er indforstået med, at ovenstående fredningstilbud tinglyses på min ejendom matr. nr. 28b af Mørke by, og sogn, dog uden udgift for mig.

Påtaleberettiget i henhold til foranstående er fredningsnævnet for Randers amt og Mørke menighedsråd hver for sig.

Mørke . den 8 / 11 1951 .

Margrethe Borg.

Idet fredningsnævnet for Randers amt modtager og godkender foranstående fredningstilbud, bestemmes det, at tilbudet skal lyses som servitut på matr. nr. 28b af Mørke by, og sogn, af harkort nr. 141 skp. 15, hvilket matr. nr. i forbindelse med matr. nr. 141 udgør et landbrug. Det fredede areal ses indtegnet på vedlagte kort, af hvilket en gengættedes henlagt på aktens

Fredningsnævnet for Randers amt, den 15 / 1 19 52 .  
K.G. Larsen.

Indført i dagbogen for retskreds nr. 60, Østerlisbjerg og en del af Sønderhald herred, den 16. jan. 1952.

Lyst. Tingbog: Bd. Mørke Bl. I. Akt: Skab D nr. 326.

Anm: Ejd. er behæftet med pantegæld.


Knud Kjarholm.

-- -- --

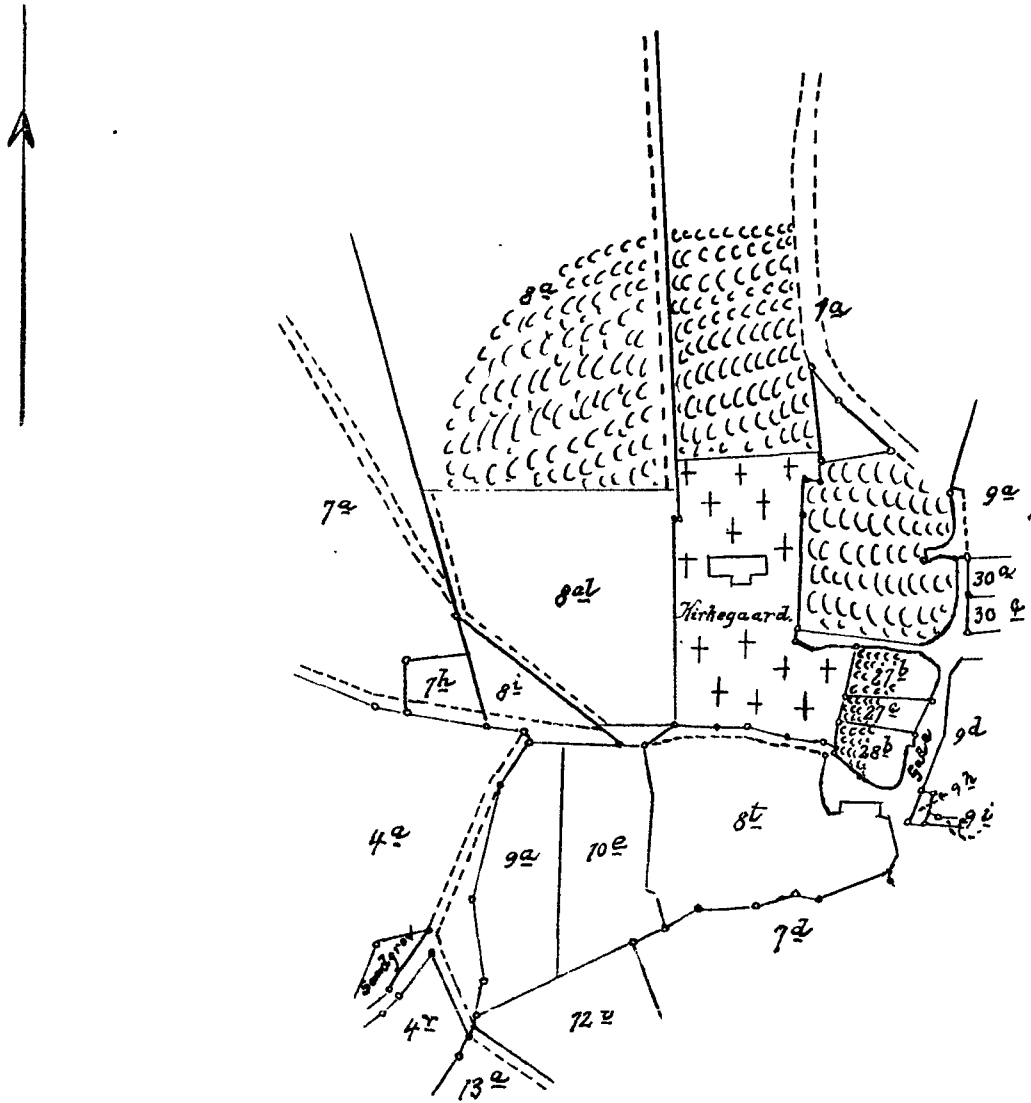
Afskriftens rigtighed bekræftes.

Fredningsnævnet for  
Randers Amt.

7 SEP. 1955



ccc  
 cccccc = fredet areal af matr. nr. e 8a, 1a, 27b, 27c, 28b.



Terræn af  
 Mørke By.  
 Mørke Sogn.  
 Øster-Lisbjerg Herred.  
 Randers Amt.

DISPENSATIONER>

**Afgørelser – Reg. nr.: 01796.07**

**Dispensationer i perioden: 22-11-1990**



U d s k r i f t  
af  
forhandlingsprotokollen for  
Naturfredningsnævnet for  
Århus Amts sydlige Fredningskreds.

Den 22. november 1990 traf Nævnet afgørelse i  
Sag nr. 123/1990 angående ansøgning om tilladelse til at  
beplante et areal mellem ejendommene matr.  
nr. 8 a, 1 gf og 1 a Mørke by, Mørke, der er  
omfattet af kirkeomgivelsesfremning.

Mødt var Fredningsnævnets formand, dommer Jørgen Jensen, det  
amtsvalgte medlem, lærer Viggo Thing, og sekretæren, retsassessor  
Otto Bisgaard.

Det kommunevalgte medlem var indvarslet, men ikke mødt.  
For Landskabskontoret mødte landinspektør P.H. Knuhtsen.  
Formanden for menighedsrådet, Erik Hansen, og kirkeværge Leif  
Nielsen var mødt.

For Danmarks Naturfredningsforenings lokalkomit  mødte Søren  
Højager.

Endvidere mødte Leon Sørensen, Rosenholm kommune.

Sagens bilag var til stede.

Nævnet gennemgik sagen og foretog besigtigelse.

Landskabskontoret har intet haft at indvende mod det ansøgte.  
Rosenholm kommune og Danmarks Naturfredningsforening havde ingen  
indvendinger mod det ansøgte.

Der var i Fredningsnævnet enighed om i medfør af  
naturfredningslovens § 34 at meddele tilladelse til den ansøgte  
deplantning i overensstemmelse med den foreliggende  
beplantningsplan.

Jørgen Jensen.

Udskriftens rigtighed bekræftes.

Efter naturfredningsloven kan Fredningsnævnets afgørelser  
indbringes for Overfredningsnævnet (adr. Slotsmarken 15, 2970  
Hørsholm) af bl.a. ansøgeren, amtsrådet, kommunalbestyrelsen og  
anerkendte foreninger og institutioner.


Klagefristen er 4 uger fra den dag, afgørelsen er meddelt den  
klageberettigede.

En tilladelse eller dispensation må ikke udnyttes før

klagefristens udløb. Er klage indgivet, må tilladelsen eller

dispensationen ikke udnyttes, medmindre den opretholdes af Overfredningsnævnet. Tilladelsen bortfalder, såfremt den ikke er udnyttet inden 5 år fra dens meddelelse.

Fredningsnævnet for Århus amts sydlige Fredningskreds, den 28 november 1990.

  
Jørgen Jensen.

Udskrift er sendt til: ansøger, kommune, amt, Danmarks Naturfredningsforening samt Skov- og Naturstyrelsen.