

Afgørelser – Reg. nr.: 01795.01

Fredningen vedrører: Vorde Kirke

Domme

Taksationskommissionen

Naturklagenævnet

Overfredningsnævnet

Fredningsnævnet

13-01-1951

Kendelser

Deklarationer

FREDNINGSNÆVNET>

Justitsministeriets genpartpapir. Til skøder, skadesløsbreve, kvitteringer til udslettelse og andre påtegninger m. m. (vedr. fast ejendom).

Mtr. nr., ejerlav, sogn:

(i København kvarter) **7a nfl. Vorde**
eller (i de sønderjydske landsdele) bd. og bl. i tingbogen, art. nr., ejerlav, sogn.

Akt: Skab nr.
(udfyldes af dommerkontoret)

Købers } bopæl:
Kreditors }

Fremlagt i Fredningsnævnet for
Viborg amtsrådsreds den 9/4 1952.
Gade og hus nr.:
(hvor sådant findes)

Otto Kiørboe.

Anmelderens navn og bopæl (kontor):

Fredningsnævnet for
Viborg amtsrådsreds.

Stempel- og gebyrfri i
h. t. lov 140/37.

Stempel: kr. øre.

Deklaration.

Undertegnede, der er ejer af matr. nr. **7a**

af **Vorde** by og sogn,
erklærer herved, at jeg af hensyn til **Vorde** kirkes frie beliggenhed overfor
fredningsnævnet for Viborg amtsrådsreds er indgået på, at der på den nedenfor nærmere beskrevne
del af min ejendom ikke må ske nogen bebyggelse, varigt eller midlertidigt, eller foretages nogen be-
plantning eller andet, der nu ~~kan~~ eller senere kan virke skæmmende eller hæmmende for udsigten til
eller fra kirken eller kirkegården.

Den del af min ejendom, som den fornævnte bestemmelse angår, ~~begrænses mod-~~
~~af kirkegårdsdiget og iøvrigt af~~ **udgør den del af m.nr. 7a, der ligger mellem**
vejen op til kirkegården og Hulagervej samt den del af 7a, der
ligger øst for vejen op til kirkegården, idet dog fragår et areal, der
der begrænses af en linie, der udgår fra et punkt på det sydlige
skel af 7a 45 m fra det sydvestre hjørne af 7g, og går parallel med
det vestre skel af 7g mod nord, til det møder en linie, der går i fowl
længelse af det nordre skel af 7g mod vest.

således, som det fremgår af det deklARATIONEN vedhæftede kort.

Påtaleberettiget med hensyn til den pålagte bestemmelse, der kan tinglyses på min ejendom,
er fredningsnævnet for Viborg amtsrådsreds samt menighedsrådet for **Vorde sogn, hver for sig.**
For fredningen kræver jeg ingen erstatning.

Vorde, den **31. okt.** 1951.
Chr. Olesen.

Til vitterlighed:

A. Kristiansen
provst
Låstrup pr. Skals

Johs. Jensen
sognepræst
Vorde pr. Løgstrup.

Fredningsnævnet for Viborg amtsrådsreds modtager foranstående fredningstilbud, der vil være at tinglyse på den forannævnte ejendom.

FREDNINGSNÆVNET FOR VIBORG AMTSRÅDSKREDS.

Viborg, den 15. Januar 1951.

Otto Kierboe. V. Rasmussen. Christian Pedersen.

Tinglyst i retskreds nr. 78: Viborg købstad m.v.,
den 12. marts 1952.

H o l m.

27. OCT. 1952

Christian Pedersen

FREDNINGSNÆVNET>

Justitsministeriets genpartpapir. Til skøder, skadesløsbreve, kvitteringer til udslettelse og andre påtegninger m. m. (vedr. fast ejendom).

REG. NR. 01795.010

Mtr. nr., ejerlav, sogn: **8a mfl. Vorde**
(i København kvarter)
eller (i de sønderjydske landsdele) bd. og bl. i tingbogen, art. nr., ejerlav, sogn.

Akt: Skab nr.
(udfyldes af dommerkontoret)

Købers }
Kreditors } hopæl:

Fremlagt i Fredningsnavnet for
Viborg amtsrådsreds den 9/4 1952.

Anmelderens navn og hopæl (kontor):

Gade og hus nr.: **Otto Kierboe.**
(hvor sådant findes)

Fredningsnavnet for
Viborg amtsrådsreds.

Stempel- og gebyrfri i
h. t. lov 140/37.

Stempel: kr. øre.

Deklaration.

Undertegnede, der er ejer af matr. nr. **8a**

af **Vorde** by og sogn,
erklærer herved, at jeg af hensyn til kirkes frie beliggenhed overfor fredningsnavnet for Viborg amtsrådsreds ^{Vorde} indgået på, at der på den nedenfor nærmere beskrevne del af min ejendom ikke må ske nogen ^{nybyggeri} bebyggelse, varigt eller midlertidigt, eller foretages nogen beplantning eller andet, der nu ~~kan~~ eller senere kan virke skæmmende eller hæmmende for udsigten til eller fra kirken eller kirkegården.

Den del af min ejendom, som den fornævnte bestemmelse angår, ~~begrænses med af kirkegårdsdiget og iøvrigt af~~ består af den del af m. nr. **8a**, der ligger nord for kirkegården og foruden matr. skellet begrænses i nord af en linie fra det sydvestre hjørne af **8d** til det sydøstre hjørne af **7a** og i sydvest af en linie fra det sydøstre hjørne af **2e** langs markvejen til skellet mellem **8a** og **7a**,

således, som det fremgår af det deklARATIONEN vedhæftede kort.

Påtaleberettiget med hensyn til den pålagte bestemmelse, der kan tinglyses på min ejendom, er fredningsnavnet for Viborg amtsrådsreds samt menighedsrådet for

For fredningen kræver jeg ingen erstatning.

Vorde sogn, hver for sig.

Vorde p. t. V i b o r g, den 12. januar 1951.

Jens Jensen

Til vitterlighed:

Otto Kierboe
dommer
Viborg

Sv. Nielsen
dommerfm.
Viborg.

Fredningsnævnet for Viborg amtsrådsreds modtager foranstående fredningstilbud, der vil være at tinglyse på den forannævnte ejendom.

FREDNINGSNÆVNET FOR VIBORG AMTSRÅDSREDS.

Viborg, den 14. jan. 1952

Otto Kierboe. V. Rasmussen. Christian Pedersen.

tinglyst i retskreds nr. 78: Viborg købstad m.v.,
den 12. mar. 1952.

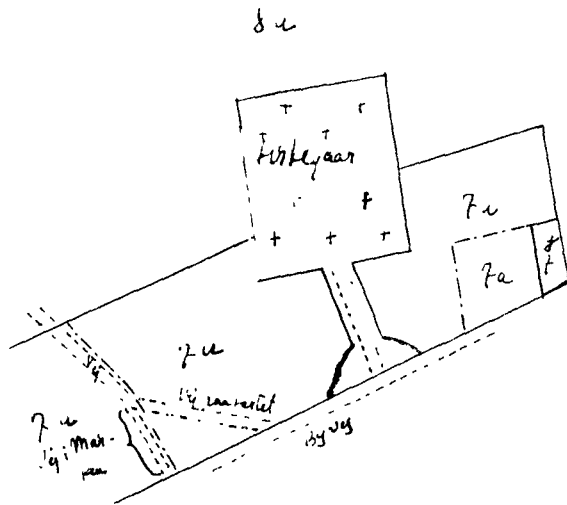
.....

H o l m.

27.OCT.1952

Christian Pedersen

Jusults...isteriets genpartkalkulered. Til kort.



Terræn af
Vierde By
Lag u. vierde

Regning is is al Madri al keritet
sine seratet for Mahi dvesmet i april 197

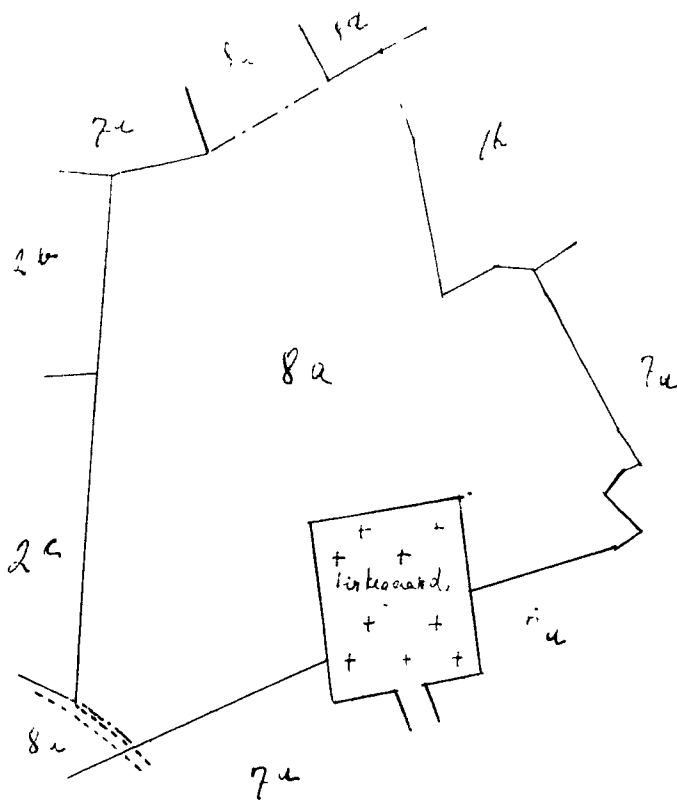
art er noragtig genpart... del originale kort vedrørende ejerdommen

Vierde By og regno

12 januar

for Nielsen, etc.

Juslitsministeriets genpartkalkuleret. Til kort.



Toreen af

Vorde By
Segn: Verdie

attesteres herved.

Navn

P. Nielsen, Lebr.

1952

12 januar

rigtig kopi af matrikelkortet

Duochlorat for Matrikelkortet i april 1957

npart er nejlæg genpart af det originale kort vedrørende jendommen

vide By og Foged

DISPENSATIONER>

Afgørelser – Reg. nr.: 01795.01

Dispensationer i perioden: 30-05-1996

Udskrift
af
forhandlingsprotokollen for fredningsnævnet
for Viborg amt

Den 30. maj 1996 holdt fredningsnævnet for Viborg amt møde på dommerkontoret i Thisted.

Mødt var formanden dommer Knud S. Lund, Thisted.

Der foretoges:

Sag nr. VaF 23/96

Ansøgning om tilladelse til etablering af parkeringsplads ved Vorde kirke, matr. nr. 7i Vorde by, Vorde, omfattet af Exner-fredning.

Der fremlagdes:

1. Skrivelse af 15. april 1996 fra Viborg amt, samt projekt materialet vedrørende etablering af P-plads.
2. Udtalelse af 7. maj 1996 fra Viborg Stiftsøvrighed.

Formanden bemærkede, at han har foretaget besigtigelse.

Efter en telefonisk drøftelse med det amtsrådsvalgte medlem Aage Koch-Jensen, Tindbæk, og det kommunalvalgte medlem Jørn Kristensen, Viborg, meddelte fredningsnævnet tilladelse til etablering af parkeringspladsen som ansøgt.

Tilladelsen bortfalder, hvis den ikke er udnyttet inden 3 år efter, at den er meddelt, eller ikke har været udnyttet i tre på hinanden følgende år.

Afgørelsen kan efter naturbeskyttelseslovens kapitel 12 indbringes for Naturklagenævnet af blandt andet den, der har begæret fredningsnævnets afgørelse, og forskellige myndigheder.


Klage indgives skriftligt til Fredningsnævnet for Viborg amt, Skovgade 30, 7700 Thisted, der sørger for videresendelse af klagen til Naturklagenævnet.

Klagefristen er 4 uger fra den dag, afgørelsen er meddelt den pågældende klageberettigede.

En tilladelse må ikke udnyttes før udløbet af klagefristen. Er klage iværksat, må tilladelsen ikke udnyttes, medmindre den opretholdes af Naturklagenævnet.

Sagen sluttet.

Mødet hævet.


Knud S. Lund,
formand.

Udvalget for Miljøbeskyttelse
Naturklagenævnet, Fællesamt, den

5. MAJ 1996

