

Afgørelser – Reg. nr.: 01794.00

Fredningen vedrører: Grinderslev Kirke

Domme

Taksationskommissionen

Naturklagenævnet

Overfredningsnævnet

Fredningsnævnet

14-01-1952

Kendelser

Deklarationer

FREDNINGSNÆVNET>

Justitsministeriets genpartpapir. Til skøder, skadesløsbreve, kvitteringer til udslettelse og andre påtegninger m. m. (vedr. fast ejendom).

Mtr. nr., ejerlav, sogn:
(i København kvarter)
eller (i de sønderjydske landsdele) bd. og bl. i tingbogen, art. nr., ejerlav, sogn.

la mfl. Grinderslev Kloster,

Grinderslev sogn.

Købers
Kreditors } bopæl:

Akt: Skab nr.
(udfyldes af dommerkontoret)

Fremlagt i Fredningsnævnet for
Viborg amtsrådsreds den 9/4 1952. Anmelderens navn og bopæl (kontor):
Gade og hus nr.: Otto Klørbæ

Fredningsnævnet for
Viborg amtsrådsreds.

Stempel- og gebyrfri i
h. t. lov 140/37.

Stempel: kr. øre.

Deklaration.

Undertegnede, der er ejer af matr. nr. la

af Grinderslev Kloster by Grinderslev sogn,
erklærer herved, at jeg af hensyn til Grinderslev kirkes frie beliggenhed overfor
fredningsnævnet for Viborg amtsrådsreds er indgået på, at der på den nedenfor nærmere beskrevet
del af min ejendom ikke må ske nogen bebyggelse, varigt eller midlertidigt, eller foretages nogen be-
plantning eller andet, der nu kan eller senere kan virke skæmmende eller hæmmende for udsigten til
eller fra kirken eller kirkegården.

Den del af min ejendom, som den fornævnte bestemmelse angår, begrænses mod
af kirkegårdsdiget og iøvrigt af

**i syd, vest og nord, og iøvrigt mod øst af
amtsvejen, Skive-Sundsøre, mod nord af amtsvejen Skive-Fursund,
samt mod syd af den sydøst avlagården gående vej og endelig mod vest
af en linie parallel med det vestre kirkegårdsdige i en afstand af
100 m fra diget gående fra sognevejen til en linie i forlængelse af
amtsvejen til Skive-Fursund.**

Fredningen skal ikke være til hinder for at de for godset nød-
vendige bygninger opføres.

~~Grænserne~~
~~skiltes~~ fremgår af det deklARATIONEN vedhæftede kort.

Påtaleberettiget med hensyn til den pålagte bestemmelse, der kan tinglyses på min ejendom,
er fredningsnævnet for Viborg amtsrådsreds samt menighedsrådet for

For fredningen kræver jeg ingen erstatning.

**Grinderslev kirke, hver
for sig.**

Grinderslev kloster , den 24. juli 1951.

H. Kirketerp-Møller.

Til vitterlighed:

Jacob Stengård.
srbd.

Kresten Mehlsen
Gårdejer.

Fredningsnævnet for Viborg amtsrådskreds modtager foranstående fredningstilbud, der vil være at tinglyse på den forannævnte ejendom.

FREDNINGSNÆVNET FOR VIBORG AMTSRÅDSKREDS.

Viborg, den 14. januar 1952

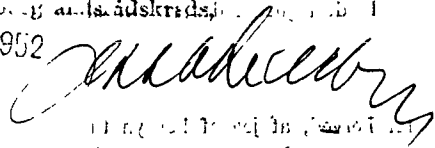
Otto Kierboe. V. Rasmussen. Gudm. Schütte.

Tinglyst i Retskreds nr. 77, Skive købstad m.v.
den 26.2. 1952.

.....
Tage Andersen
kst.

Genpartens rigtighed bekraeftes.

Fredningsnævnet for Viborg amtsrådskreds,
den 10. OCT. 1952



10. OCT. 1952

10. OCT. 1952

10. OCT. 1952

Justitsministeriets genpartpapir. Til skøder, skadesløsbreve, kvitteringer til udslettelse og andre påtegninger m. m. (vedr. fast ejendom).

Mtr. nr., ejerlav, sogn:
(i København kvarter)
eller (i de sønderjydske lands-
dele) bd. og bl. i ting-
bogen, art. nr., ejerlav,
sogn.

1a Grinderslev kloster
Grinderslev sogn.

Akt: Skab nr.
(udfyldes af dommerkantoren)

Købers }
Kreditors } bopæl:

Fremlagt i Fredningsnævnet for Viborg
amtsrådsreds den 9/4 1952
Gade og hus nr.: **Otto Kjørboe.**

Anmelderens navn og bopæl (kontor):

Fredningsnævnet for
Viborg amtsrådsreds.

Stempel- og gobyrfri i
h. t. lov 140/37.

Stempel: kr. øre.

Deklaration.

menighedsråd for Grinderslev kirke
Undertegnede, der er ejer af matr. nr. **1a Grinderslev Kloster**

af ~~af~~ by **Grinderslev** sogn,
erklærer herved, at jeg af hensyn til **Grinderslev** kirkes frie beliggenhed overfor
fredningsnævnet for Viborg amtsrådsreds er indgået på, at der på den nedenfor nærmere beskrevne
del af min ejendom ikke må ske nogen bebyggelse, varigt eller midlertidigt, eller foretages nogen be-
plantning eller andet, der nu kan eller senere kan virke skæmmende eller hæmmende for udsigten til
eller fra kirken eller kirkegården.

Den del af min ejendom, som den fornævnte bestemmelse angår, ~~begrænses mod~~
af kirkegårdsdiget og iøvrigt af **er hele det nævnte matr.nr.**

således, som det fremgår af det deklARATIONEN vedhæftede kort.

Påtaleberettiget med hensyn til den pålagte bestemmelse, der kan tinglyses på min ejendom,
er fredningsnævnet for Viborg amtsrådsreds samt menighedsrådet for **Grinderslev sogn, hver**
for fredningen kræver jeg ingen erstatning. **for sig.**

Grinderslev sogns menighedsråd, den **20. august** 1951.

Ejnar Nielsen. Jens Andersen.

Jacob Stengård Andersen. Gunnar Christensen. Kresten Mehlsen
Johs. Jensen. Thorvald Park.

Til vitterlighed: Det tiltrædes herved, at nærværende fredningstilbud ting-
lyses som servitutstiftende på matr.nr. **1a Grinderslev**
Kloster, Grinderslev sogn, under forbehold af, at fred-
ningservituten bortfalder, såfremt arealet med tiden skulle blive
inddraget under kirkegården.

KIRKEMINISTERIET, den 4. januar 1952.

P.H.V.

E.B.

Aug. Roesen,

fm.

Filstilles fredningsnævnet for Viborg amtsrådsreds.
Jebjerg 10/1 1952.

A. Johs. Hansen.

Fredningsnævnet for Viborg amtsrådsreds modtager foranstående fredningstilbud, ~~hvilket~~
være et tinglyst på den forsvarede ejendom ~~med~~ **kirkeministeriets forbehold.**

FREDNINGSNÆVNET FOR VIBORG AMTSRÅDSKREDS.

Viborg, den 14.1. 1952.

Otto Kierhoe. V. Rasmussen.
Gudm. Schütte.


Tinglyst i retskreds nr. 77, Skive købstad m.v.,
den 26.2. 1952.

.....
Tage Andersen
kst.

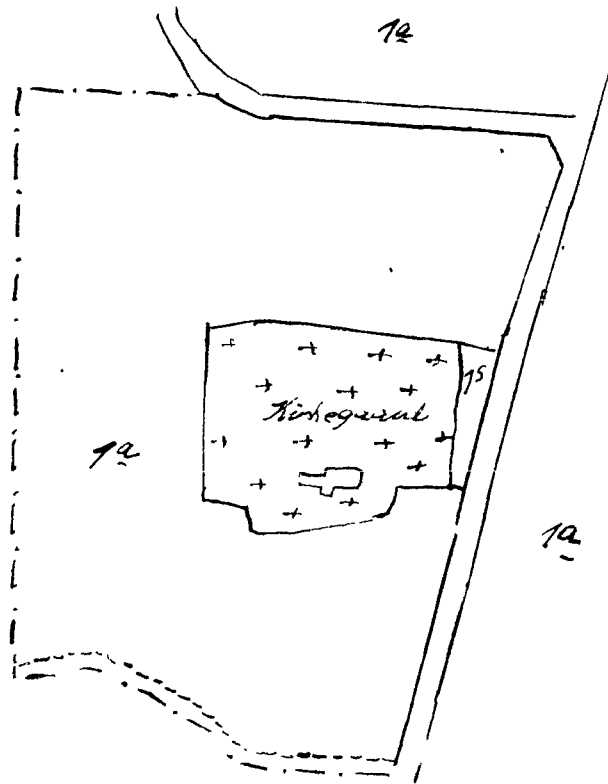
Genpartens retlighed bekræftes.

Fredningsnævnet for Viborg amtsrådsreds,

den 1. OCT. 1952



REG. NR. 1794



Terræn af
Grindenslev Kloster

Grindenslev Sogn
Selling Søns Herred
Viborg Amt

Regtidig kopi af matrikelkortet

Direktoratet for Matrikelvæsenet d. 14. maj 1950

K. Jensen
for

enpart er nøjagtig genpart af de afgrænsede kopt vedrørende ejendommen.
d. 22. Oktober 1950
Dokumentation af den afgrænsede kopt vedrørende ejendommen.
attesteres herved.

Navn

P. Nielsen, Lektor

Juusts ministeriets genpartkalkuleret. kort.

DISPENSATIONER>

Afgørelser – Reg. nr.: 01794.00

Dispensationer i perioden: 17-03-2000 - 08-08-2000

Udskrift
af

lvs

forhandlingsprotokollen for fredningsnævnet
for Viborg amt

Den 17. marts 2000 holdt Fredningsnævnet for Viborg amt møde på nedennævnte ejendom.

Mødt var formanden, dommer Knud S. Lund, Thisted, og det amtsrådsvalgte medlem Harry Hjaltelin, Thisted.

Der foretoges:

Sag nr. VaF 2/2000

Ansøgning om tilladelse til etablering af læplantning indenfor fredningen ved Grinderslev Kloster.

Der fremlagdes:

1. Ansøgning af 11. januar 2000 fra Hedeselskabet, med bilag.
2. Revideret GIS-kort modtaget den 27. januar 2000.
3. Brev af 14. februar 2000 til Viborg Stiftsøvrighed fra kirkegårdskonsulent Gunver Vestergaard.
4. Viborg Stiftsøvrigheds brev af 10. marts 2000 til Provstiudvalget for Salling Provsti.

For Viborg amt mødte Ebbe Vang-Pedersen.

For Sundsøre kommune mødte Bjarne Christensen.

For Hedeselskabet mødte Sten Andersen og Harald Møller.

Videre mødte landbrugsrådgiver Kein Ole Birkkjær, graver Peder Pedersen, kirkeværge Bjarne Pedersen og Gunver Blikjær fra Grinderslev sogns menighedsråd.

Harald Møller foreviste det omhandlede område og forklarede at læplantningen vil skabe en mere harmonisk afslutning på den beplantning der allerede findes rundt om klosteret.

Kein Ole Birkkjær anførte at læplantningen vil medføre en mere rationel landbrugsdrift.

Gunver Blikjær anførte, at menighedsrådet vil acceptere læplantningen såfremt denne afsluttes mindst 10 m før kirkegårdsdiget og såfremt det oplyses, hvilke typer af planter der ønskes anvendt i læhegnet.

Ebbe Vang-Pedersen anførte, at den foranstående beplantning vil hindre indsigt til kirkegårdsdiget. Denne indsigt er en del af formålet med fredningen, hvorfor der ikke bør gives tilladelse som ansøgt.



Sagen er efterfølgende telefonisk drøftet med det kommunalvalgte medlem Hans Mikkelsen, Fur. Nævnet har herefter besluttet, at give tilladelse til at der plantes et 6 rækkers læhegn nord/syd og øst/vest umiddelbart som afslutning på den bestående beplantning. De sidste 10 meter ind mod kirkediget skal beplantningen indsnævres således at kirkegårdsdiget fortsat er synligt i et omfang som hidtil. Beplantningen må ikke indeholde højstammede træer som bøg, men alene en skovbrynsbeplantning som angivet i ansøgningen.

Tilladelsen bortfalder, hvis den ikke er udnyttet inden 3 år efter, at den er meddelt, eller ikke har været udnyttet i tre på hinanden følgende år.

Afgørelsen kan efter naturbeskyttelseslovens kapitel 12 indbringes for Naturklagenævnet af blandt andet den, der har begæret fredningsnævnets afgørelse, og forskellige myndigheder.


Klage indgives skriftligt til Fredningsnævnet for Viborg amt, Skovgade 30, 7700 Thisted, der sørger for videresendelse af klagen til Naturklagenævnet.

Klagefristen er 4 uger fra den dag, afgørelsen er meddelt den pågældende klageberettigede.

En tilladelse må ikke udnyttes før udløbet af klagefristen. Er klage iværksat, må tilladelsen ikke udnyttes, medmindre den opretholdes af Naturklagenævnet.

Sagen sluttet.

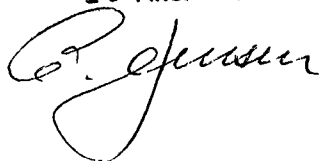
Mødet hævet.



Knud S. Lund,
fmd.

Udskriftens rigtighed bekræftes.
Fredningsnævnet for Viborg amt, den

20 MRS. 2000



Modtaget i
Skov- og Naturstyrelsen
16 AUG. 2000

REG. NR. 1794.00

Udskrift
af
forhandlingsprotokollen for fredningsnævnet
for Viborg amt

Den 8. august 2000 holdt Fredningsnævnet for Viborg amt møde på nedennævnte ejendom.

Mødt var formanden, dommer Knud S. Lund, Thisted, det amtsrådsvalgte medlem Harry Hjaltelin, Thisted, og det kommunalvalgte medlem Hans Mikkelsen, Fur.

Der foretoges:

Sag nr. VaF 24/2000

Ansøgning om tilladelse til opførelse af kornsilo på ejendommen matr. nr. 1 a Grinderslev-kloster Hgd., Grinderslev.

Der fremlagdes:

1. Ansøgning om opførelse af kornsilo, modtaget den 6. juni 2000 fra Planlægningsafdelingen, Sundsøre kommune.

For Viborg amt mødte Ebbe Vang-Pedersen.

For Sundsøre kommune mødte Bjarne Kristensen.

Ejeren Harald Kirketerp-Møller var mødt.

Formanden gennemgik sagen i fornødent omfang.


Ejeren foreviste den omhandlede kornsilo og oplyste, at siloen er opført efter aftale med Teknisk Forvaltning i Sundsøre kommune. Den beplantning, der er omkring siloen, vil i videst muligt omfang blive bibeholdt. Det anførtes endvidere, at siloen ikke er højere end de omkringliggende driftsbygninger.

Bjarne Kristensen oplyste, at der er ansøgt om opførelse af siloen den 9. maj d.å. Sundsøre kommune har først videresendt sagen til Viborg amt den 2. juli. Ejeren har ikke modtaget besked om, at sagen er videresendt.

Fredningsnævnet konstaterede, at den omhandlede silo er nødvendig for driften af landbrug på ejendommen, hvorfor den ikke kræver tilladelse fra fredningsnævnet, jfr. formuleringen i fredningsdokumentet.

Sagen sluttet.

Mødet hævet.


Knud S. Lund,
fmd.

Udskriftens rigtighed bekræftes,
Fredningsnævnet for Viborg amt, den

16 AUG. 2000

ad 1996-1211/13-0001

akt 99.

